

| | | | |
|--|------------------------|--|-----------------|
| | Målte Grenser | | Våringshus |
| | Registrerte Grenser | | Større bustader |
| | Udefinert grense | | Hytte/feriehus |
| | Terrengmålte grense | | Garasje/uthus |
| | Konstruert grensepunkt | | Industri/lager |
| | Bolig | | Andre bygg |
| | Bustad m/leilighet | | |

Beliggenhet og høyder må oppfattes som orienterende.
 Koordinatsystem: UTM(EUREF89) - SONE 32 (EPSG:32632)
 Høydesystem: (EPSG:)



Alver kommune
Kart og Oppmåling

Grunnkart.
Hytte gr. 305 bnr. 94

Dato: 2020.07.17
Stgn: SSO

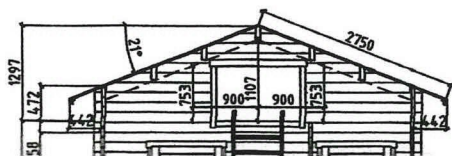
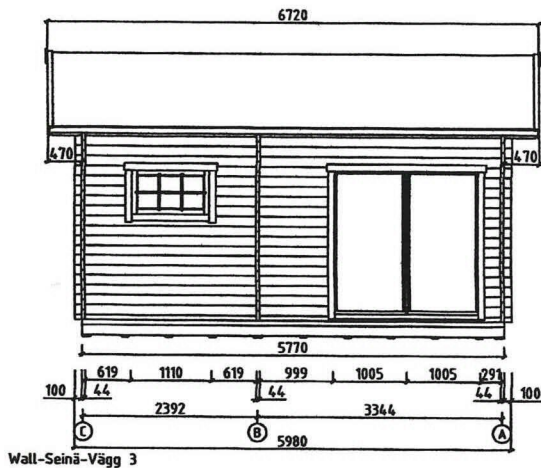
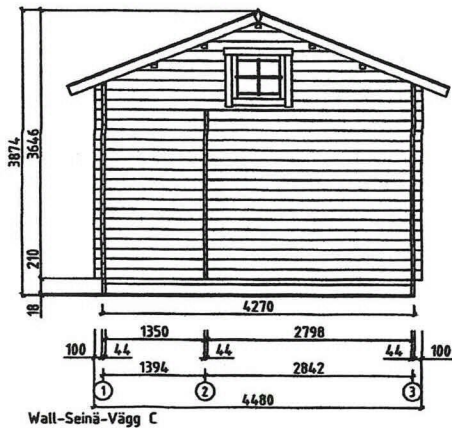
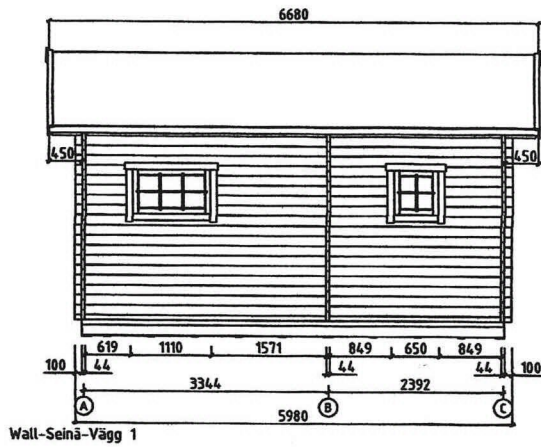
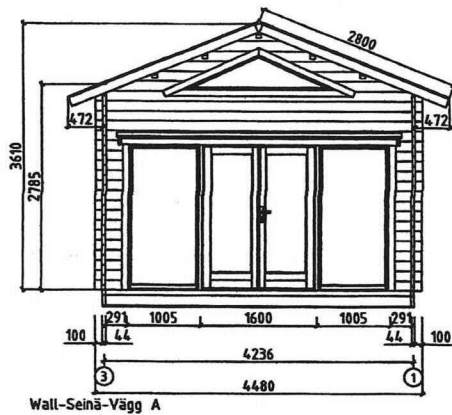
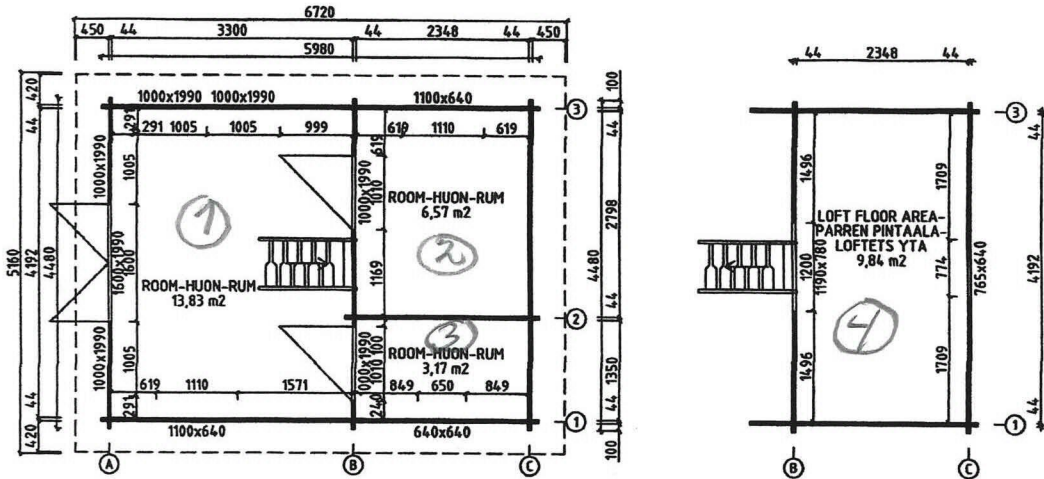
G.nr. 305, b.nr. 94.



Målestokk
1:500

Rom oversyn.

- Rom nr. 1 = opphaldsrom 13,83 m²
- 1 2 = soverom 6,57 m²
- 1 3 = Bod/el.toilet 3,17 m²
- 1 4 = Hems-ymse bruk 9,84 m²



Hytte gm. 305 bnr. 94
Yvonne M. Rouppert

Drammen 15/7-2020

Henviser til søknad for gjenoppretting av
nytte i Bjørndalsvegen 38 (G.nr. 305. B.nr. 94) i
Ålver kommune. Jeg, Inger Karin Wedde, ~~er~~
står som eier av andel av G.nr 305. b.nr 39

Her har det siden tomten ble bygget vært
muntlig avtale om at det er gangrett over
bruksnummer 39 for å komme til b.nr. 94.

Jeg bekrefter med dette at gangrett over
tomten gjelder fortsatt.

Mvh
Inger Karin Wedde

INGER KARIN WEDDE