












 Målestokk 1: 3000 ved A4 utskrift
 Utskriftsdato: 31.05.2020 23:16
 Eiendomsdata verifisert: 31.05.2020 23:11

GÅRDSKART 4631-426/2/0
 Tilknyttede grunneiendommer:
 426/1/0-426/2/0-426/3/0 m.fl.

Markslag (AR5) 7 klasser	AREALTALL (DEKAR)	
TEGNFORKLARING		
 Fulldyrka jord	83.1	
 Overflatedyrka jord	29.3	
 Innmarksbeite	226.4	338.8
 Produktiv skog	305.9	305.9
 Annet markslag	154.9	
 Bebygd, samf., vann, bre	13.2	168.1
 Ikke klassifisert	0.0	0.0
Sum	812.8	812.8

Kartet viser valgt type gårdskart for eiendommen man har søkt på. I tillegg vises bakgrunnskart for gjenkjenning. Arealstatistikken viser arealer i dekar for alle teiger på eiendommen. Det kan forekomme avrundingsforskjeller i arealtallene.

Ajourføringsbehov meldes til kommunen.

 Arealressursgrenser
 Eiendomsgrenser
 Driftssenterpunkt

