

## Søknad om tillatelse til tiltak uten ansvarsrett

etter plan- og bygningsloven (pbl) § 20-4 og SAK kap. 3

Opplysninger gitt i søknaden eller vedlegg til søknaden vil bli registrert i matrikkelen.

Søkes det om dispensasjon fra plan- og bygningsloven, forskrift eller arealplan?  Ja  Nei

Er det behov for tillatelse/samtykke/uttalelse fra annen myndighet?  Ja  Nei

Hvis ja, så oppfylles ikke vilkårene for 3 ukers saksbehandling, jf. pbl § 21-7 andre ledd

Nabovarsling, jf. pbl 21-3, skal være gjennomført før søknaden sendes kommunen. (Blankett 5154, 5155, 5156).

Foreligger det merknader fra naboer eller gjenboere?  Ja  Nei

Søknaden gjelder									
Eiendom/ byggested	Gnr.	Bnr.	Festenr.	Seksjonsnr.	Bygningsnr.	Bolignr.	Kommune		
	172	1					ALVER		
	Adresse			Postnr.	Poststed				
	172/1, HOPLANDSVÅGEN			5912	SEIM				
Tiltakets art	Mindre tiltak til bebygd eiendom, pbl § 20-4 og SAK kap. 3								
	<input type="checkbox"/>	Tilbygg < 50 m <sup>2</sup>		<input type="checkbox"/>	Frittliggende bygning (ikke boligformål) < 70 m <sup>2</sup>		<input type="checkbox"/>	Skilt/reklame (SAK10 § 3-1 d)	
	<input type="checkbox"/>	Driftsbygning i landbruket med samlet bruksareal (BRA) mindre enn 1000 m <sup>2</sup> , jf. pbl § 20-4 bokstav b) og SAK10 § 3-2							
	<input type="checkbox"/>	Midlertidig bygning/konstruksjon/anlegg (som ikke skal plasseres for lengre tidsrom enn 2 år)							
<input type="checkbox"/>	Bruksendring fra tilleggsdel til hoveddel eller omvendt innenfor en bruksenhet)								
<input type="checkbox"/>	Riving av tiltak som nevnt i SAK10 § 3-1								
<input type="checkbox"/>	Oppretting/endring av matrikkelenhet	<input type="checkbox"/>	Grunn-eiendom	<input type="checkbox"/>	Anleggs-eiendom	<input type="checkbox"/>	Festegrunn over 10 år	<input type="checkbox"/>	Arealoverføring
<input checked="" type="checkbox"/>	Annet:	Beskriv med egne ord hva du skal gjøre							
		BETONGSTØPT BÅTOPPTREKK FRA FRAMKANT NAUST TIL FJÆRE SJØKAANT							

Arealdisponering								
Planstatus mv.	Sett kryss for gjeldende plan							
	<input checked="" type="checkbox"/>	Arealdel av kommuneplan		<input type="checkbox"/>	Reguleringsplan	<input type="checkbox"/>	Bebyggelsesplan	<input type="checkbox"/>
	Navn på plan							
	HOPLANDSVÅGEN , SEIM							
Areal	BYA eksisterende	BYA nytt	Sum BYA	BRA eksisterende	BRA nytt	Sum BRA	Tomteareal	
	320,00	281,00	601,00	310,00		310,00	ca. 1,4 daa	
Grad av utnyttning	Vis beregning av grad av utnyttning. Veiledning finnes på <a href="http://www.dibk.no">www.dibk.no</a> eller kontakt kommunen							
	INGEN ENDRING AV EKSITERENDE BRUKSAREAL ! KUN DET BEBYGDE !							

Plassering				
Plassering av tiltaket	Er det strømførende linje/kabel eller nettstasjon/transformator i, over eller i nærheten av tiltaket?	<input type="checkbox"/> Ja	<input checked="" type="checkbox"/> Nei	Vedlegg nr. Q -
	Hvis ja, må avklaring med berørt rettighetshaver være dokumentert			
Plassering av tiltaket	Kan vann og avløpsledninger være i konflikt med tiltaket?	<input type="checkbox"/> Ja	<input checked="" type="checkbox"/> Nei	Vedlegg nr. Q -
	Hvis ja, må avklaring med berørt rettighetshaver være dokumentert			
Avstand	Minste avstand til nabogrense	20	m	Dette skal vises på situasjonsplanen
	Minste avstand til annen bygning	0	m	
	Minste avstand til midten av vei	20	m	



Vedlegg nr.  
C - 1



## Opplysninger gitt i nabovarsel sendes kommunen sammen med søknaden

(Gjenpart av nabovarsel)

Pbl § 21-3

Tiltak på eiendommen:							
Gnr.	Bnr.	Festenr.	Seksjonsnr.	Eiendommens adresse	Postnr.	Poststed	
172	1			172/1, HOPLANDSVÅGEN	5912	SEIM	
Eier/fester				Kommune			
JOHANNES HADLER HOPLAND				ALVER			

Det varsles herved om							
<input type="checkbox"/> Nybygg	<input checked="" type="checkbox"/> Anlegg	<input type="checkbox"/> Endring av fasade	<input type="checkbox"/> Riving				
<input type="checkbox"/> Påbygg/tilbygg	<input type="checkbox"/> Skilt/reklame	<input type="checkbox"/> Innhegning mot veg	<input type="checkbox"/> Bruksendring				
<input type="checkbox"/> Midlertidig bygning, konstruksjon eller anlegg	<input type="checkbox"/> Antennesystem	<input type="checkbox"/> Oppretting/ending av matrikkelenhet (eiendomsdeling) eller bortfeste	<input type="checkbox"/> Annet				
Dispensasjon etter plan- og bygningsloven kapittel 19							
<input type="checkbox"/> Plan- og bygningsloven med forskrifter	<input type="checkbox"/> Kommunale vedtekter	<input type="checkbox"/> Arealplaner	<input type="checkbox"/> Vegloven	Vedlegg nr. B -			

Arealdisponering							
Sett kryss for gjeldende plan							
<input type="checkbox"/> Arealdel av kommuneplan	<input type="checkbox"/> Reguleringsplan	<input type="checkbox"/> Bebyggelsesplan	<input type="checkbox"/> Eventuelt andre planer				
Navn på plan							

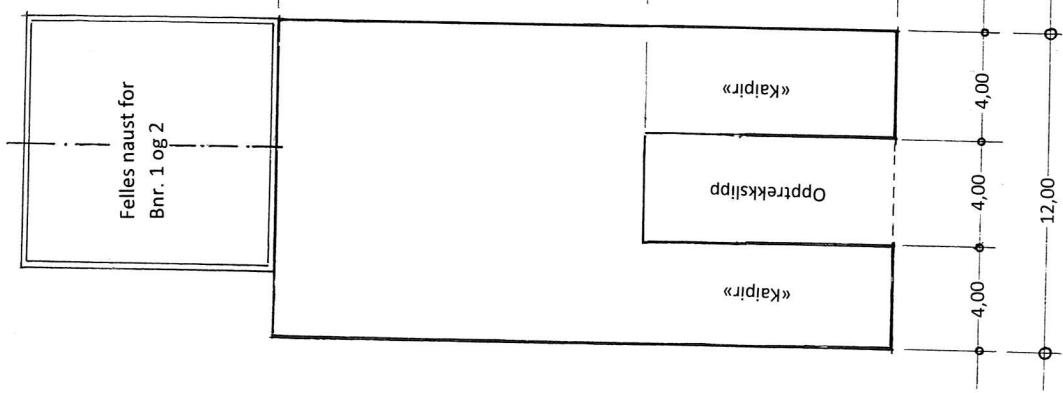
Beskriv nærmere hva nabovarslet gjelder							
STØPE BÅTOPPTREKK I ARMERT BETONG FORAN NAUSTET, HEILT FRAM TIL FJÆRE SJØ.							
							Vedlegg nr. Q -

Spørsmål vedrørende nabovarsel rettes til							
Foretak/tiltakshaver							
JOHANNES HADLER HOPLAND							
Kontaktperson, navn		E-post		Telefon		Mobil	
JOHANNES						916 34 694	
Søknaden kan ses på hjemmeside: (ikke obligatorisk):							

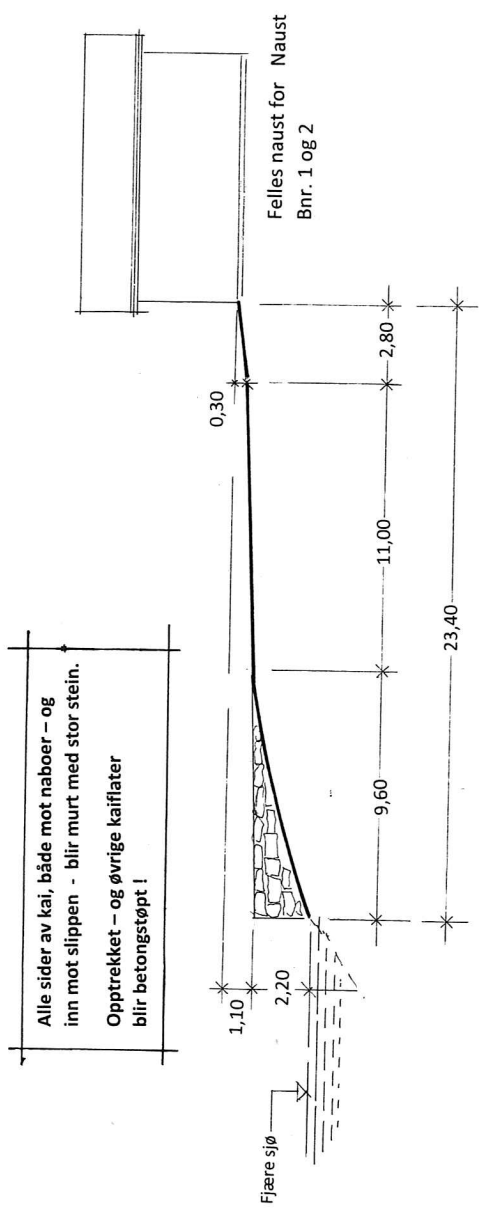
Merknader sendes til							
Eventuelle merknader skal være mottatt innen 2 uker etter at dette varsel er sendt. Ansvarlig søker/tiltakshaver skal sammen med søknad sende innkomne merknader og redegjøre for ev. endringer.							
Navn		Postadresse					
JOHANNES HADLER HOPLAND		SEIMSLEITET 85					
Postnr.   Poststed		E-post					
5912   SEIM							

Beskrivelse av vedlegg	Gruppe	Nr. fra - til	Ikke relevant
Dispensasjonssøknad/vedtak	B	—	<input checked="" type="checkbox"/>
Situasjonsplan	D	1 - 1	<input type="checkbox"/>
Tegninger snitt, fasade	E	1 - 1	<input type="checkbox"/>
Redegjørelser/kart	F	—	<input checked="" type="checkbox"/>
Andre vedlegg	Q	—	<input checked="" type="checkbox"/>

Underskrift							
Tilsvarende opplysninger med vedlegg er sendt i nabovarsel til berørte naboer og gjenboere. Mottagere av nabovarsel fremgår av kvittering for nabovarsel.							
Sted		Dato		Underskrift ansvarlig søker eller tiltakshaver			
SEIM		21.07.2020					
				Gjentas med blokkbokstaver			
				JOHANNES HADLER HOPLAND			



Plan i Mål = 1 : 200



Lengdesnitt i Mål = 1 : 200

Alle sider av kai, både mot naboer – og inn mot slippen - blir murt med stor stein. Opptrekket – og øvrige kaiflater blir betongstøpt i


Prosj. båtopptrekk / Slipp i Hoplandsvägen, Seim gnr. 172, bnr. 1 og bnr. 2

Mål = 1 : 200

Seim, 24. 07. 2020, Johannes Hopland







**Matrikkelrapport** MAT0002

Kommune: 4631 ALVER

## Naboliste for 172 / 211

Komm.	Matrikelnr	Rolle	Status	Eier	Bruksenhet	Adresse	Ande
4631	172 / 1 ✓	H		HOPLAND JOHANNES HADLER		SEIMSLEITET 85 5912 SEIM	1 / 1
4631	172 / 2 ✓	H		VATNØY STEIN OVE		LUREVEGEN 208 5912 SEIM	1 / 1
4631	172 / 3 ✓	H		HOPLAND MAGNAR		HØNSEDALEN 40 5912 SEIM	1 / 1
4631	172 / 4 ✓	H		HOPLAND JAN ASHISH		SEIMSSSTRANDA 45 5912 SEIM	1 / 1
4631	172 / 6 ✓	H		HOPLAND LARS		SEIMSLEITET 126 5912 SEIM	1 / 1
4631	172 / 8 ✓	H		LANGENES LENE KLARA		HØNSEDALEN 20 5912 SEIM	1 / 2
		H		LANGENES TROND		HØNSEDALEN 20 5912 SEIM	1 / 2
4631	172 / 10 ✓	H		HJELMTVEIT KNUT HARALD		KLOKKO 32 5378 KLOKKARVIK	1 / 1
4631	172 / 148 ✓	H		ÅSEN ELNA HELLEM		SEIMSLEITET 133 5912 SEIM	1 / 1
4631	172 / 186 ✓	H		SEIM BARNEHAGE SA		Fuglevikvegen 21 5912 SEIM	1 / 1

12



D-1

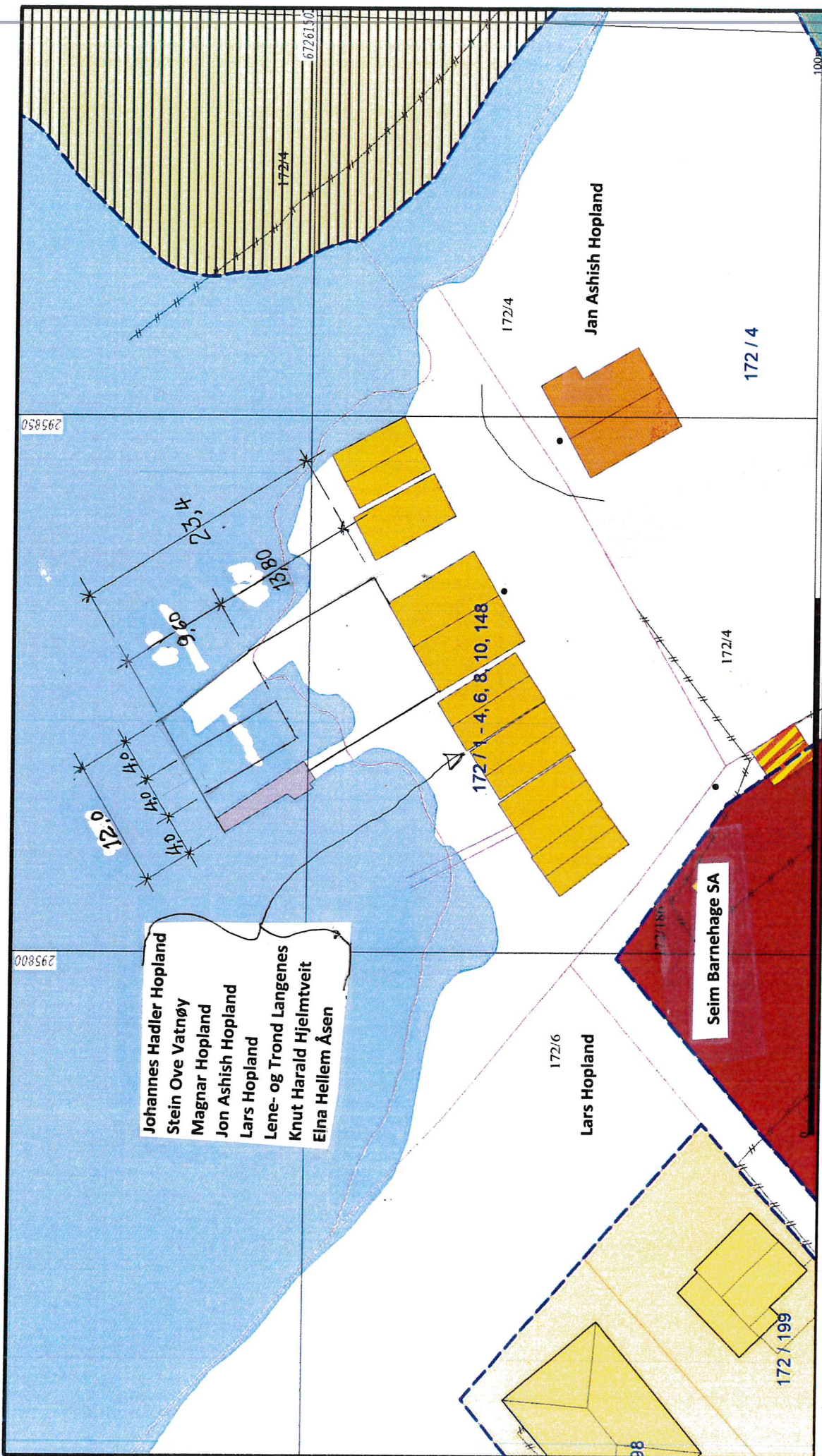


Alver kommune  
Kart og Oppmåling  
Reguleringsplaner.



Dato: 2020.07.21  
Sjipp: SSS

Del av g.nr. 172, b.nr. 1.



Johannes Hadler Hopland  
Stein Ove Vatnøy  
Magnar Hopland  
Jon Ashish Hopland  
Lars Hopland  
Lene- og Trond Langenes  
Knut Harald Hjelmteit  
Eina Hellem Åsen

- Målte Grenser
- Registrerte Grenser
- Udefinert grenser
- Terrengmålte grense
- Konstruert grensepunkt
- Bolig
- Bustad m/leilighet
- Vahingshus
- Større bustader
- Hytte/feriehus
- Garasje/uthus
- Industri/lager
- Andre bygg

Beliggenhet og høyder må oppfattes som orienterende.  
Koordinatsystem: UTM(EUREF89) - SONE 32 (EPSG:32632)  
Høydesystem: (EPSG:)