

F1

SITUASJONSKART

Gnr/Bnr: 134/24 Hilland
Adresse: Hillandsvegen 60
Eigar/søkar: Are Areklett Garmann



ALVER
KOMMUNE








Kvalitet :

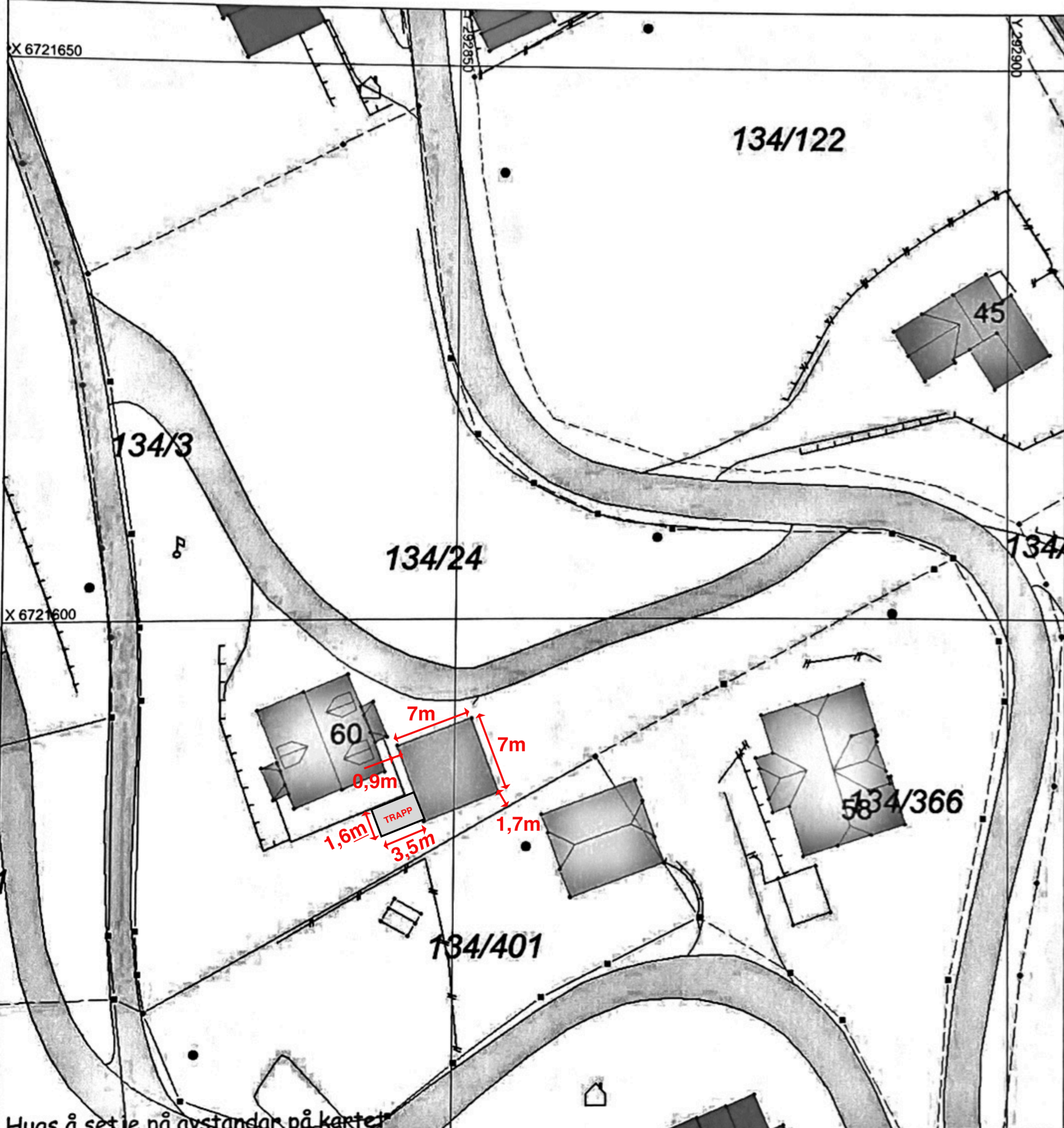
Målestokk: 1:500
Dato: 20.04.2020

Gjeldande plan : Kommunedelplan for Knarvik, Alversund og Alverstraumen 2019-2031
Planformål : Bustad

Vår referanse:

-  Gjerde
-  Usikker eigedomsgrense
-  Målt eigedomsgrense
-  Bolighus
-  Andre bygg


Sign.



Hugs å setje på avstandar på kartet

SITUASJONSPLAN

 Tiltak

 14.05.20
Underskrift Situasjonsplan Dato