




Teiknforklaring

	Hytte		Teiggrense
	Veg		Byggegrense
	Gangveg		

Kålås Bygg AS Torvusmyrane 2 5913 EIKANGERVÅG		<small>Kartansettelse:</small> Kilde for brosjekert: Lindås kommune Dato for brosjekert: 05.04.2018 Koordinatsystem: Euref 89, UTM 32 Høgdegrunnlag: NN2000	
Dato	Konstr./Regnet	Godkjent	Målestokk
04.04.2020	sh		Arkformat: A3 1 : 500
Siutasjonsplan ny hytte Gnr 245, bnr 9 og 14 Tiltakshavar: Lise Olsmo Oen		Erstatning for:	Erstatlet av:
		911	
Henvisning:	Beregning:	Alver kommune	

Ombygging av eksisterande naust/hytte