

Kommune: 4631 ALVER

Gnr: 123 Bnr: 134

Bekreftet grunnboksutskrift

HJEMMELSOPPLYSNINGER

Matrikkelenheten er seksjonert, se seksjonene for mer informasjon.

Ingen hjemmelsdokumenter registrert

HEFTELSE

Matrikkelenheten er seksjonert, se seksjonene for mer informasjon.

Dokumenter fra den manuelle grunnboken som antas å kun ha historisk betydning, eller som vedrører en matrikkelenhets grenser og areal, er ikke overført til denne matrikkelenheten sin grunnboksutskrift.

Servitutter tinglyst på hovedbruket/avgivereiendommen før fradelingsdatoen, eller før eventuelle arealoverføringer, er heller ikke overført. Disse finner du på grunnboksutskriften til hovedbruket/avgivereiendommen. For festenummer gjelder dette servitutter eldre enn festekontrakten.

Ingen heftelser registrert

GRUNNDATA

1982/1882-1/51

19.03.1982

REGISTRERING AV GRUNNDENNE MATRIKKELENHET OPPRETTET FRA: KNR:4631 GNR:123
BNR:59**2020/853398-1/200**

01.01.2020 00.00

OMNUMMERERING VED KOMMUNEENDRING

TIDLIGERE: KNR:1263 GNR:123 BNR:134

2020/2867031-1/200

13.08.2020 21.00

SEKSJONERING

OPPRETTET SEKSJONER:

SNR: 1
FORMÅL: Bolig
TILLEGGSDDEL: Bygning
SAMEIEBRØK: 1/2
SNR: 2
FORMÅL: Bolig
TILLEGGSDDEL: Bygning
SAMEIEBRØK: 1/2

For eventuelle utleggs- og arrestforretninger, samt forbehold tatt ved avhendelse, som tinglyses samme dag som andre frivillige rettsstiftelser, gjelder særskilte prioritetsregler, se tinglysingsloven § 20 andre ledd og § 21 tredje ledd.

Kommune: 4631 ALVER

Gnr: 123 Bnr: 134 Snr: 1

Bekreftet grunnboksutskrift**HJEMMELSOPPLYSNINGER****Rettighetshavere til eiendomsrett****2019/236633-1/200**

26.02.2019 21.00

HJEMMEL TIL EIENDOMSRETT

VEDERLAG: NOK 400 000

HELLAND EIENDOM & INVEST AS

ORG.NR: 992 299 371

GJELDER DENNE REGISTERENHETEN MED FLERE

HEFTELSE

Eventuelle heftelser som kan ha betydning for denne matrikkelenheten, som er tinglyst på avgivereiendommen før en arealoverføring, er ikke overført. Det samme gjelder servitutter som ikke er overført ved tidligere fradelinger. Informasjon om disse finner du på grunnboksutskriftene til de respektive avgivereiendommene.

2020/2433690-1/200

08.05.2020 21.00

PANTEDOKUMENT

BELØP: NOK 5 000 000

PANTHAVER: NORDEA BANK ABP, FILIAL I NORGE

ORG.NR: 920 058 817

OVERFØRT FRA: KNR:4631 GNR:123 BNR:134

GJELDER DENNE REGISTERENHETEN MED FLERE

GRUNNDATA**2020/2867031-1/200**

13.08.2020 21.00

SEKSJONERING

OPPRETTET SEKSJONER:

SNR: 1

FORMÅL: Bolig

TILLEGGSDDEL: Bygning

SAMEIEBRØK: 1/2

For øvrige opplysninger om grunndata, se den seksjonerte matrikkelenheten.

For eventuelle utleggs- og arrestforretninger, samt forbehold tatt ved avhendelse, som tinglyses samme dag som andre frivillige rettsstiftelser, gjelder særskilte prioritetsregler, se tinglysingsloven § 20 andre ledd og § 21 tredje ledd.

Kommune: 4631 ALVER

Gnr: 123 Bnr: 134 Snr: 2

Bekreftet grunnboksutskrift**HJEMMELSOPLYSNINGER****Rettighetshavere til eiendomsrett****2019/236633-1/200**

26.02.2019 21.00

HJEMMEL TIL EIENDOMSRETT

VEDERLAG: NOK 400 000

HELLAND EIENDOM & INVEST AS

ORG.NR: 992 299 371

GJELDER DENNE REGISTERENHETEN MED FLERE

HEFTELSE

Eventuelle heftelser som kan ha betydning for denne matrikkelenheten, som er tinglyst på avgivereiendommen før en arealoverføring, er ikke overført. Det samme gjelder servitutter som ikke er overført ved tidligere fradelinger. Informasjon om disse finner du på grunnboksutskriftene til de respektive avgivereiendommene.

2020/2433690-1/200

08.05.2020 21.00

PANTEDOKUMENT

BELØP: NOK 5 000 000

PANTHAVER: NORDEA BANK ABP, FILIAL I NORGE

ORG.NR: 920 058 817

OVERFØRT FRA: KNR:4631 GNR:123 BNR:134

GJELDER DENNE REGISTERENHETEN MED FLERE

GRUNNDATA**2020/2867031-1/200**

13.08.2020 21.00

SEKSJONERING

OPPRETTET SEKSJONER:

SNR: 2

FORMÅL: Bolig

TILLEGGSDDEL: Bygning

SAMEIEBRØK: 1/2

For øvrige opplysninger om grunndata, se den seksjonerte matrikkelenheten.

For eventuelle utleggs- og arrestforretninger, samt forbehold tatt ved avhendelse, som tinglyses samme dag som andre frivillige rettsstiftelser, gjelder særskilte prioritetsregler, se tinglysingsloven § 20 andre ledd og § 21 tredje ledd.



Melding til tinglysing

Det er ført en seksjonering i matrikkelen

Det er ført med brukstilfelle: Seksjonering

Løpenummer for forretning: 613169675

Vedlegg: Ja

Rekvirent av tinglysing

Organisasjonsnr	Navn	Adresse
920290922	ALVER KOMMUNE	Postboks 4, 5906 FREKHAUG

Rekvirent(er) av forretning

Fødselsdato/Orgnr	Navn	Bruksenhet	Adresse
992299371	HELLAND EIENDOM & INVEST AS		Idrettsvegen 3, 5936 MANGER

Matrikkelenhet(er) som er seksjonert

Knr	Gnr	Bnr
4631	123	134

Nye seksjoner

Knr	Gnr	Bnr	Fnr	Snr	Sameiebrøk	Formålkode	Tilleggsareal bygning	Eksklusivt uteareal
4631	123	134	0	1	1 / 2	Boligseksjon	Ja	Nei
4631	123	134	0	2	1 / 2	Boligseksjon	Ja	Nei

Melding til tinglysing er hjemlet i Matrikkelloven § 24



Herborg Slaatten *Hsl.*

Søknad om seksjonering

Tinglysingsrekvirenten (kommunen)		
Kommunen skal fylle ut dette feltet og sende skjemaet til Kartverket.		
Kommunens navn Alver	Kommunens adresse Postboks 4, 5906 Frekhaug	Kontaktperson A.M. Gullbrå

1. Opplysninger om innsenderen			
Feltet skal fylles ut av den som sender inn søknaden til kommunen. Dette kan være den som eier eiendommen (hjemmelshaveren), men også en advokat eller annen med fullmakt fra hjemmelshaveren(e).			
Navn Helland Eiendom & Invest AS	Fødselsnr./Org.nr. 992299371	E-postadresse gaute@hellandutleie.no	
Adresse Idrettsveien 3	Postnummer 5936	Poststed Manger	Telefonnummer 90928237

2. Opplysninger om eiendommen				
Kommunenr. 4631	Kommunens navn Alver	Gårdsnr. 123	Bruksnr. 134	Festenr.

3. Hvem eier/fester eiendommen? (Hjemmelshaver(e))		
Fødselsnr./Org.nr. (11/9 siffer)	Navn	Eierandel (oppgis som brøk)
992299371	Helland Eiendom & Invest AS	

4. Søknad (ønsket oppdeling av eiendommen)																			
Eiendommen søkes oppdelt i eierseksjoner slik det fremgår av fordelingslisten nedenfor.																			
Dersom eiendommen ønskes oppdelt i flere enn seksti seksjoner, må du fortsette utfyllingen på søknadens siste side.																			
Seksjonsnummer	Seksjonens formål				Sameiebrøk (teller)				Tilleggsareal										
	B = Boligseksjon (omfatter også fritidsboliger) N = næringsseksjon SB = samleseksjon bolig SN = samleseksjon næring				Her skriver du telleren til seksjonen. Nederst skriver du nevneren, som vil være summen av tellerne til samtlige seksjoner i sameiet.				Fyll ut denne kolonnen hvis seksjonen skal ha tilleggsareal. B = tilleggsareal i bygning G = tilleggsareal i grunn (krever oppmålingsforretning) BG = tilleggsareal i bygning og grunn (krever oppmålingsforretning)										
S.nr	For-mål	Brøk (teller)	Tilleggs-areal	S.nr	For-mål	Brøk (teller)	Tilleggs-areal	S.nr	For-mål	Brøk (teller)	Tilleggs-areal	S.nr	For-mål	Brøk (teller)	Tilleggs-areal	S.nr	For-mål	Brøk (teller)	Tilleggs-areal
1	B	1	B	13				25				37				49			
2	B	1	B	14				26				38				50			
3				15				27				39				51			
4				16				28				40				52			
5				17				29				41				53			
6				18				30				42				54			
7				19				31				43				55			
8				20				32				44				56			
9				21				33				45				57			
10				22				34				46				58			
11				23				35				47				59			
12				24				36				48				60			
Sum tellere:		2		Nevner =		2													

Dato 16.06.2020	Innsenderens underskrift 
---------------------------	---

5. Nødvendige dokumenter som skal tinglyses samtidig med seksjoneringen

Her skal søker kun gi opplysninger om dokumenter som er nødvendige for at seksjoneringen skal kunne tinglyses, for eksempel dokumenter som inneholder opplysninger om fordeling av opprinnelige sameieandeler.

6. Egenerklæring om at vilkårene i eierseksjonsloven er oppfylt

Hjemmelshaver(ne) erklærer at:

- a) hver seksjonseier har enerett til å bruke en bruksenhet
- b) hver bruksenhets hoveddel er en klart avgrenset og sammenhengende del av en bygning på eiendommen og har egen inngang fra fellesareal, fra naboeiendom eller fra egen tilleggsdel
- c) det er avsatt tilstrekkelig parkeringsareal til å sikre det antallet parkeringsplasser som følger av byggetillatelsen eller plangrunnet
- d) seksjoneringen omfatter alle bruksenhetene i eiendommen
- e) seksjoneringen omfatter bare én grunneiendom, fest grunn eller anleggseiendom, eller at kommunen med samtykke fra Kartverket har gjort unntak fra vilkåret
- f) det er fastsatt om den enkelte seksjon skal brukes til boligformål eller annet formål, og bruksformålet er i samsvar med arealplanformålet, eller annen bruk det er gitt tillatelse til
- g) rammetillatelse eller igangsettingstillatelse er gitt dersom seksjoneringen gjelder planlagt bygning eller søknadspliktige tiltak i eksisterende bygg
- h) arealer som andre seksjonseiere trenger tilgang til, og arealer som etter plan- og bygningsloven er avsatt til felles uteoppholdsareal, seksjoneres til fellesareal
- i) det er fastsatt vedtekter.

Hjemmelshaver(ne) er kjent med at det er straffbart å avgi eller benytte uriktig erklæring, jf. straffeloven § 365

7. Egenerklæring om at lovens tilleggsvilkår for seksjonering til bolig er oppfylt

Hjemmelshaver(ne) erklærer at:

- Hver boligseksjon er en lovlig etablert boenhet etter plan- og bygningsloven og har kjøkken, bad og wc innenfor hoveddelen av bruksenheten og at bad og wc er i eget eller egne rom
eller
- boligseksjonen skal brukes til fritidsbolig,
eller
- alle boligene inngår i en samleseksjon bolig

Dato
16.06.2020

Innsenderens underskrift



8. Vedlegg som skal følge søknaden

- a) Situasjonsplan over eiendommen som tydelig angir eiendommens grenser, omrisset av bebyggelsen og grensene for eventuelle utendørs tilleggsdeler som skal inngå i bruksenhetene
- b) Plantegninger over etasjene i bygningen, inkludert kjeller og loft. På tegningene skal bruksenhetens arealer og avgrensinger, forslag til seksjonsnummer og bruken av de enkelte rom angis tydelig
- c) Sameiets vedtekter
- d) Rekvisisjon av oppmålingsforretning dersom noen av bruksenhetene har utendørs tilleggsareal
- e) Dokumentasjon på at boligseksjoner oppfyller kravene til å være selvstendige boenheter etter plan- og bygningsloven. Som regel vil slik dokumentasjon fremgå av tillatelse etter plan- og bygningsloven, men også opplysninger fra matrikkelen, tinglyste klausuler eller annet dokument kan tjene som dokumentasjon
- f) Samtykke fra rettighetshaver hvis det er tinglyst urådighetserklæring som går ut på at eiendommen ikke kan disponeres over uten samtykke fra rettighetshaver. Samtykket må være med original signatur
- g) Dersom det er flere hjemmelshavere til eiendommen som skal seksjoneres, skal skjemaet «Fordeling av sameieandeler ved seksjonering» vedlegges.

9. Innsendte plantegninger

- Som hjemmelshaver(e) bekrefter jeg/vi at de vedlagte plantegningene stemmer overens med den faktiske planløsningen


10. Underskrifter


Sted og dato	Hjemmelshavers underskrift	Gjenta navn med blokkbokstaver
Manger 16.06.2020		GAUTE HELLAND
Sted og dato	Hjemmelshavers underskrift	Gjenta navn med blokkbokstaver
Sted og dato	Hjemmelshavers underskrift	Gjenta navn med blokkbokstaver
Sted og dato	Hjemmelshavers underskrift	Gjenta navn med blokkbokstaver
Sted og dato	Hjemmelshavers underskrift	Gjenta navn med blokkbokstaver
Sted og dato	Hjemmelshavers underskrift	Gjenta navn med blokkbokstaver
Sted og dato	Hjemmelshavers underskrift	Gjenta navn med blokkbokstaver

11. Kommunens saksbehandling

- a) Kommunen har utarbeidet og vedlagt matrikkelkart for utendørs tilleggsdeler
- b) Brev med orientering om vedtaket er sendt til innsenderen (må krysses av)

12. Kommunen bekrefter at tillatelse til seksjonering er gitt for (må fylles ut):

Kommunenr.	Kommunens navn	Gårdsnr.	Bruksnr.	Festenr.
4631	Alver	123	134	
Dato	Underskrift	Stempel		
14.07.2020	Anngunn M. Gullbrå			

Dato	Innsenderens underskrift
16.06.2020	

4. Søknad (ønsket oppdeling av eiendommen), fortsettelse.																			
Eiendommen søkes oppdelt i eierseksjoner slik det fremgår av fordelingslisten nedenfor																			
Seksjonsnummer		Seksjonens formål B = Boligseksjon (omfatter også fritidsboliger) N = næringsseksjon SB = samleseksjon bolig SN = samleseksjon næring				Sameiebrøk (teller) Her skriver du telleren til seksjonen. Nederst skriver du nevneren, som vil være summen av tellerne til samtlige seksjoner i sameiet.				Tilleggsareal Fyll ut denne kolonnen hvis seksjonen skal ha tilleggsareal. B = tilleggsareal i bygning G = tilleggsareal i grunn (krever oppmålingsforretning) BG = tilleggsareal i bygning og grunn (krever oppmålingsforretning)									
S.nr	For-mål	Brøk (teller)	Tilleggs-areal	S.nr	For-mål	Brøk (teller)	Tilleggs-areal	S.nr	For-mål	Brøk (teller)	Tilleggs-areal	S.nr	For-mål	Brøk (teller)	Tilleggs-areal	S.nr	For-mål	Brøk (teller)	Tilleggs-areal
61				85				109				133				157			
62				86				110				134				158			
63				87				111				135				159			
64				88				112				136				160			
65				89				113				137				161			
66				90				114				138				162			
67				91				115				139				163			
68				92				116				140				164			
69				93				117				141				165			
70				94				118				142				166			
71				95				119				143				167			
72				96				120				144				168			
73				97				121				145				169			
74				98				122				146				170			
75				99				123				147				171			
76				100				124				148				172			
77				101				125				149				173			
78				102				126				150				174			
79				103				127				151				175			
80				104				128				152				176			
81				105				129				153				177			
82				106				130				154				178			
83				107				131				155				179			
84				108				132				156				180			
Sum tellere:								Nevner =											

Dato <i>16.06.2020</i>	Innsenderens underskrift <i>Geate Helled</i>
---------------------------	---

6741900

61

123/134

FELLESOMRÅDE



Storhaugen

FELLESOMRÅDE

6741850

123/133

62

55

0 10m

Seksjoneringsbegjæring
 Gnr 123 Bnr 133/134
 STORHAUGEN 57/59
 5955 LINDÅS

HELLAND GRUPPEN AS
 EIENDOM & INVEST

18.06.2020



Målestokk
1:250

SEKSJONERINGSBEGJÆRING

ALVER KOMMUNE

GNR 123 BNR 134

BYGGEÅR : 2020

ADRESSE:STORHAUGEN 59

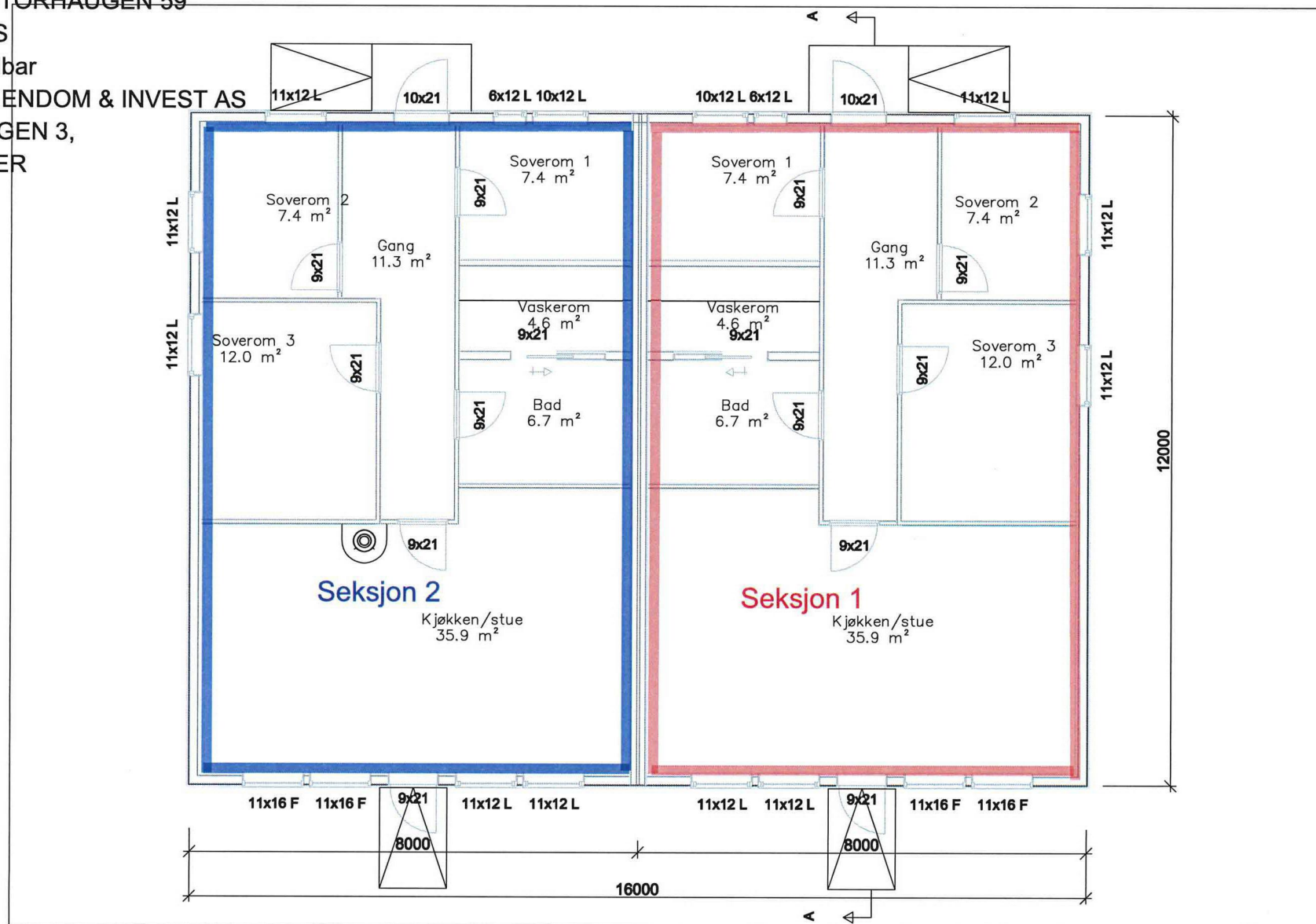
5955 LINDÅS

A4 - Ikke målbar

HELLAND EIENDOM & INVEST AS

IDRETTSVEGEN 3,

5936 MANGER





Statens kartverk
Postboks 600 Sentrum
3507 HØNEFOSS

Referanser:
Dykkar:
Vår: 20/13154 - 20/48754

Saksbehandlar:
Morten Mangerøy Helland
morten.mangeroy.helland@alver.kommune.no

Dato:
11.08.2020

Oversending av melding til tinglysing - Seksjonering gbnr 123/134

Vedlagt føl 2 sett melding til tinglysing med vedlegga søknad, situasjonskart og bygningsteikningar.

Kommunen registrerte seksjonane i matrikkelen 14.7.2020, og er ikkje kjend med at det er kome noko klage i saka.

Med helsing
Alver kommune, Kart og oppmåling

Morten Mangerøy Helland
rådgjevar

Dette dokumentet er elektronisk godkjent og har difor ingen signatur.

Vedlegg:
Bygningsteikningar
Melding til tinglysing
Situasjonskart
Søknad om seksjonering

Mottakarar:

Statens kartverk

Postboks 600 3507
Sentrum

HØNEFOSS