

D 1-1

SITUASJONSKART

Gnr/Bnr: Gnr 18 Bnr 73
 Adresse:
 Eigjar/søkar: Søfteland, Per
 Kvalitet : FKB-B
 Gjeldande plan : Kommuneplan
 Planformål : Bustad
 Vår referanse: HOK

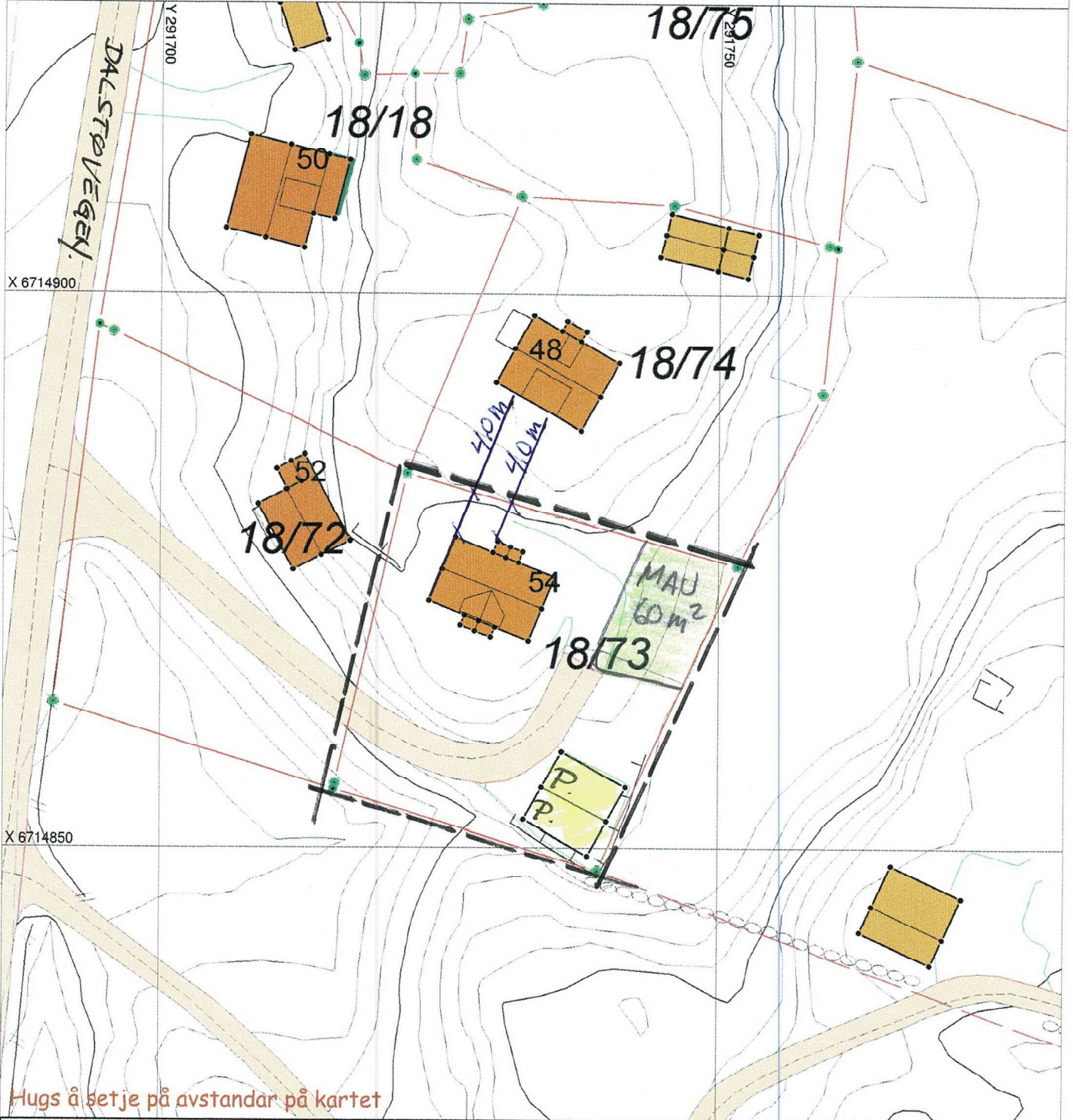
Målestokk: 1:500
 Dato: 13.03.2019

MELAND KOMMUNE



- Gjerde
- Usikker eigdomsgrense
- Målt eigdomsgrense
- Bolighus
- Andre bygg

Sign.



SITUASJONSPLAN

- Tiltak

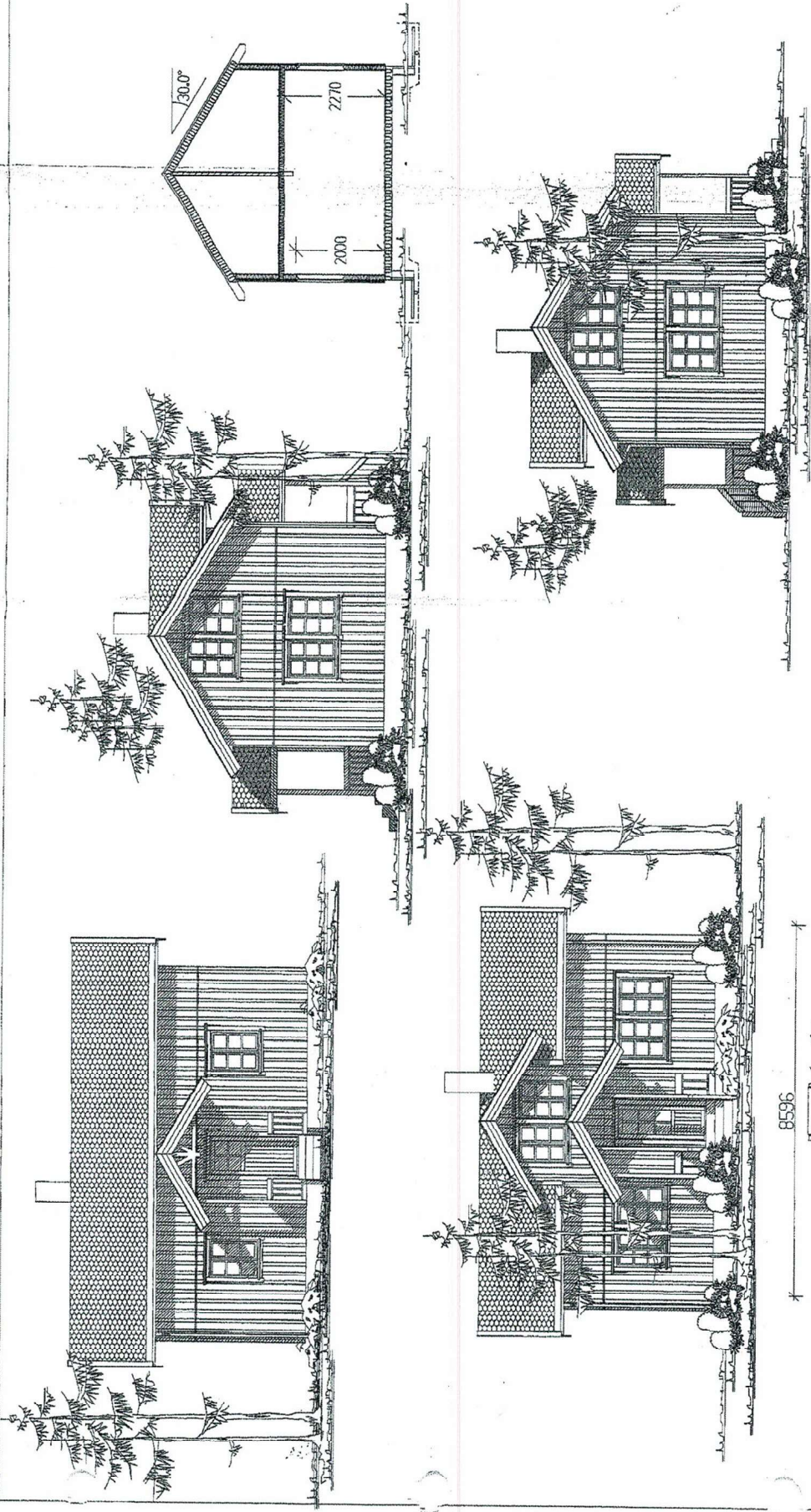
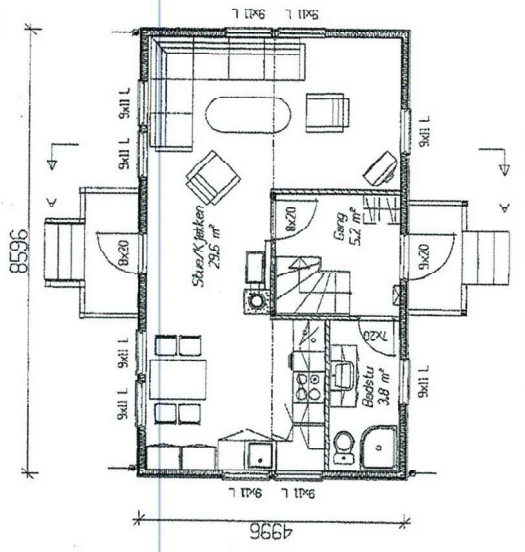
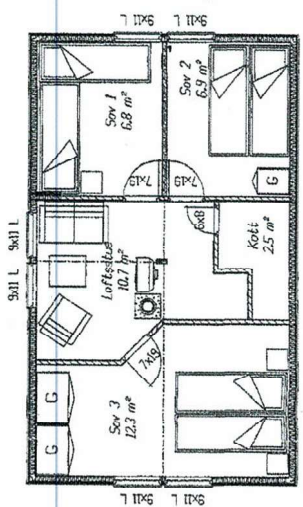
Underskrift Situasjonsplan _____ Dato _____

RANA-HYTÄS

8607 Mo i Rana
 TL 75 12 88 44 Fax 75 12 88 40
 www.ranahytta.no

TEGNINGEN MA ATTERKEN MELT ELDER BELVIS KORPERES ELDER BENYTTES AV ANNERED SOM RANA HYTTA AS KÅRE HEIVORGEN L
 DATA DESIGN SYSTEM

Pro: 2158	REV	ANT	REVIDERING GJELDER	DATO	SGN
Tegn: 501					
Mål: 7:100					
Model: Duvd minus m/ark					
Tegn: Rodd					
Byggherre: Per Søfteland					
Byggeplass: Dalsta					
Dato: 14.08.02					
Kommune: Meland					



E 1242

Navar Takst & Eiendom AS

Bustølvegen 40, 5918 Frekhaug

Org.nr. 981 412 680

Tlf. 532 37 662 mobil 913 34 856 e-mail: postmaster@navar.no

Olav-Tore Fosse



NTF-Takstmann, Byggteknikker, Byggmester




Byggmester

Gnr 18 Bnr 73
Dalstøvegen 54

Fasade mot nord og vest



Fasade mot sør og øst



Garasje

