

## Vedlegg 9

Jan Erik Mjelde Ottesen og Marit Karin Ottesen  
Mårdalen 11  
5236 Rådal

Sigrd Marie Skodje & Erlend Nøttveit  
Raunholmskogen 17  
5936 Manger

### **Avtale om oppføring av garasje mot tomtegrense**

Eier av Raunholmskogen 15, gårdsnummer 445, bruksnummer 19 godkjenner herved at en garasje kan oppføres på Raunholmskogen 17, gårdsnummer 445, bruksnummer 108 med en avstand til tomtegrense på 0,5m iht vedlagte situasjonskart.

Dette vil i praksis si i same avstand som eksisterende bygg.


Erlend Nøttveit



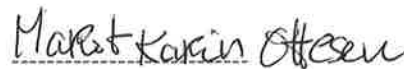
Sigrd Marie Skodje



Jan-Erik Mjelde Ottesen

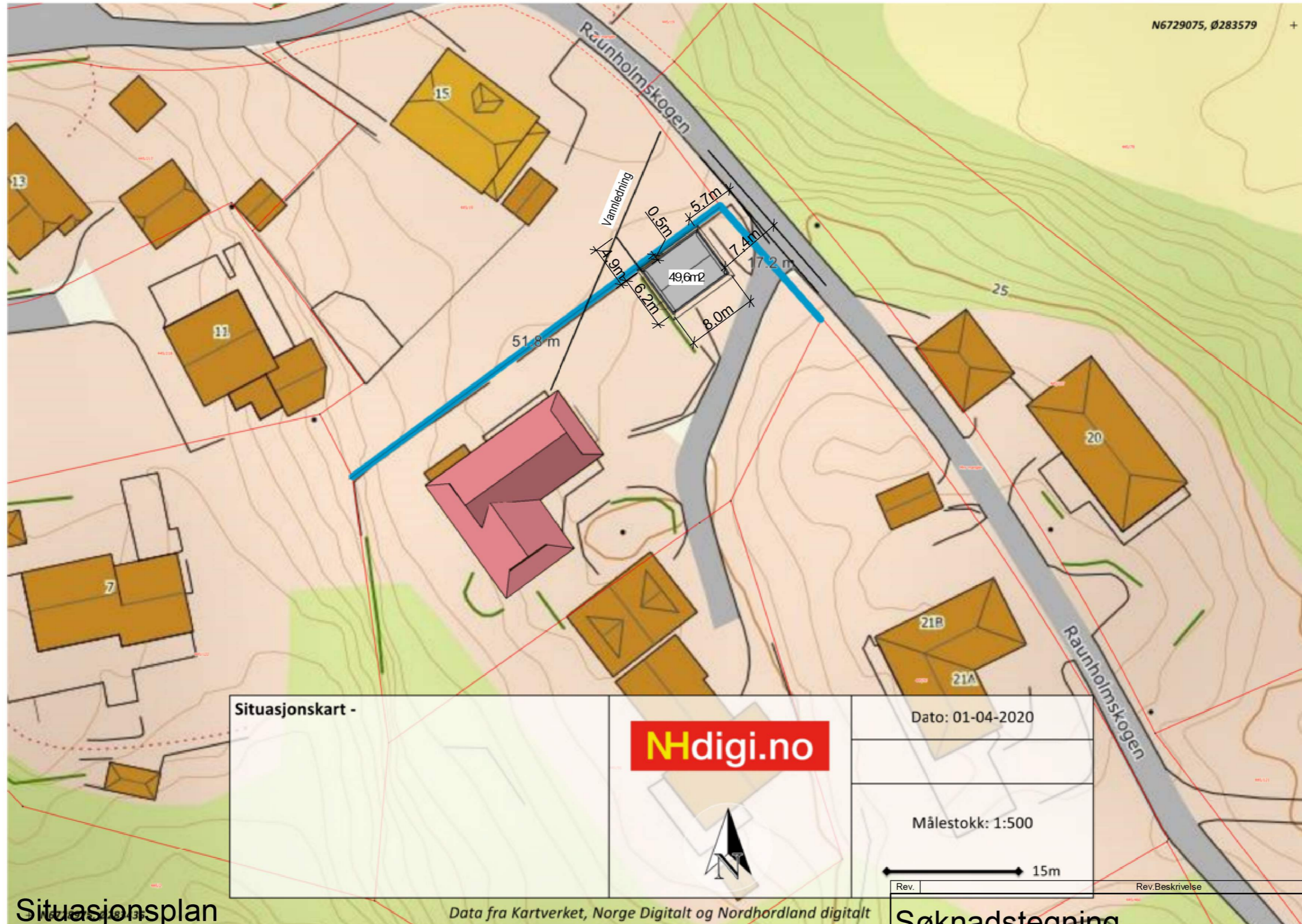


Marit Karin Ottesen



Vedlegg:

1. Situasjonskart



Situasjonskart -

**NHdigi.no**

Dato: 01-04-2020

Målestokk: 1:500

15m

Rev.	Rev.Beskrivelse	Rev.Dato	Tegnet av.	Godkjent av.

**1** Situasjonsplan  
1 : 500

Data fra Kartverket, Norge Digitalt og Nordhordland digitalt

**Søknadstegning**

**Erlend og Sigrid**  
Garasje  
Situasjonsplan

**Tømmerdal**  
RIF  
Notenesgt. 9  
6002 Ålesund  
Tlf. 70 10 42 60  
firmapost@tommerdal.no

Dato: 21.06.2020	Konstr: Øs	Tegn.av: ØS	Mål: 1 : 500
	Kontr: Øs		

000000-00- 001