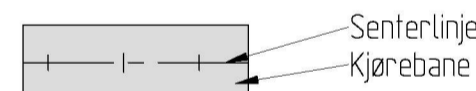








**TEGNFORKLARING**

-  Senterlinje  
Kjørebane
-  Profilnummer
-  Fortau
-  Eiendomsgrense
-  Plangrense
-  Planering kote +65,0  
(Tomt BN6 og BN8)
-  Planering kote +66,0  
(Tomt BN7)

GENERELT:  
Tomtene undersprenges 1,0m

Rev.	Dato	Sign.	Revisjonen gjelder		
Oppdragsgiver					
Alver Næringsområde AS					
Prosjekt					
Alver næringsområde					
Planeringsplan tomter					
Tegn.	Kontr.	Godk.			
HF	THF	THF			
Dato:			13.03.2020		
Målestokk:			1:1000		
Prosjektnr.:			20018		
Tegningsnr.:			BO1		

ARBEIDSTEGNING