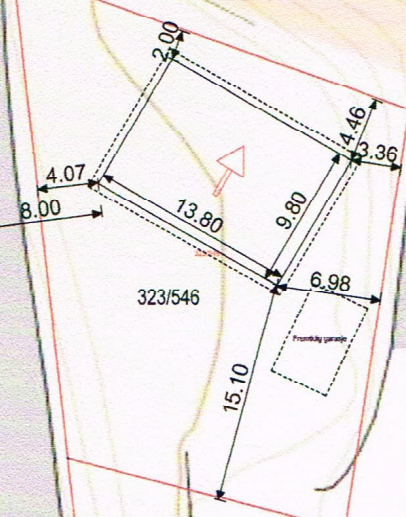


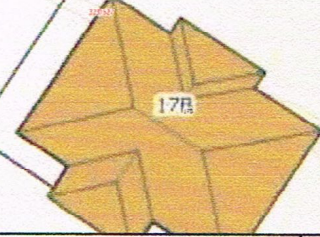
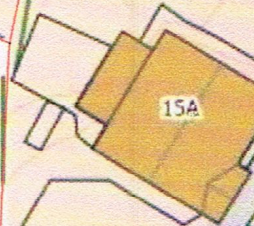
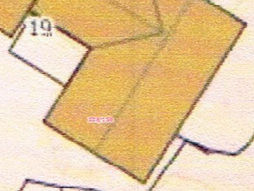


D-1

Løypetorfa



Mjå



Jonsokrenda

Situasjonskart -

Dato: 21-06-2020



Målestokk: 1:500





# Utomhusplan

D-2

N6714405, Ø293515 +



Løypetona

Skrående terreng

Planert 25,60 moh

Topp grav 25,65 moh

323/546

Planert 25,60 moh

Ferdig garage

Mur 4

0,10

0,10

Mur 3

Mur 2

Veg

Mur 1

4,17

0,60

15

19

15A

17B

Jensokrenda

Situasjonskart -

Dato: 21-06-2020

Ndigi.no

Målestokk: 1:500

15m

+ N6714262, Ø293415

Data fra Kartverket, Norge Digitalt og Nordhordland digitalt