

Kommunen sitt saksnr.

Vedlegg nr.

G-



Kontrollerklæring med sluttrapport

etter plan- og bygningslova (pbl) § 24-2, jf. SAK10 § 12-5 og § 14-8

Kontrollerklæring skal sendast til *ansvarleg søker*.

Erklæringa gjeld							
Eigedom/ byggjestad	Gnr.	Bnr.	Festenr.	Seksjonsnr.	Bygningsnr.	Bustadnr.	Kommune
	33	14					Radøy
	Adresse			Postnr.	Poststad		
	Hella			5936	Manger		

Ansvarleg kontrollerande	
Namn på føretaket	Organisasjonsnr.
Lindås kommune	935084733

Ansvarsrett gitt dato	01.02.2017
--------------------------	------------

Ansvarsområdet	
Henta frå erklæring om ansvarsrett	Byggplassering og innmåling nybygg.

Sluttrapport	
<input checked="" type="checkbox"/>	Ingen avvik er funne, sjå vedlagt plan for uavhengig kontroll
<input type="checkbox"/>	Observerte avvik er lukka, sjå vedlagt plan for uavhengig kontroll
<input type="checkbox"/>	Opne avvik er rapportert til kommunen, sjå vedlagt plan for uavhengig kontroll
Vedlegg	Plan for uavhengig kontroll
	Vedlegg nr. G-

Erklæring og underskrift		
Kontroll er gjennomført etter forskriftene. Kontrollføretaket er uavhengig av føretaka som er kontrollerte.		
Ansvarleg kontrollerande føretak er kjent med reglane om straff og sanksjonar i plan- og bygningslova kap 32, og at det kan medføre reaksjonar dersom det er gitt uriktige opplysningar.		
Dato	Kontrollerande føretak si underskrift	Gjenta med blokkbokstavar
16.10.2018		LINDÅS KOMMUNE

Kommunen sitt saksnr.	Prosjektnr.
-----------------------	-------------



Samsvarserklæring

Pbl § 24-1, SAK10 kapittel 12

Erklæringa gjeld							
Eigedom/ byggjestad	Gnr.	Bnr.	Festenr.	Seksjonsnr.	Bygningsnr.	Bustadnr.	Kommune
	33	14					Radøy
	Adresse				Postnr.	Poststad	
	Hella				5936	Manger	

Føretak	
Namn på føretaket	Organisasjonsnr.
Lindås kommune	935084733

Ansvarsrett gitt dato	02.01.2017	Arbeidet innan ansvarsområdet er avslutta	<input checked="" type="checkbox"/> Ja	<input type="checkbox"/> Nei
-----------------------	------------	---	--	------------------------------

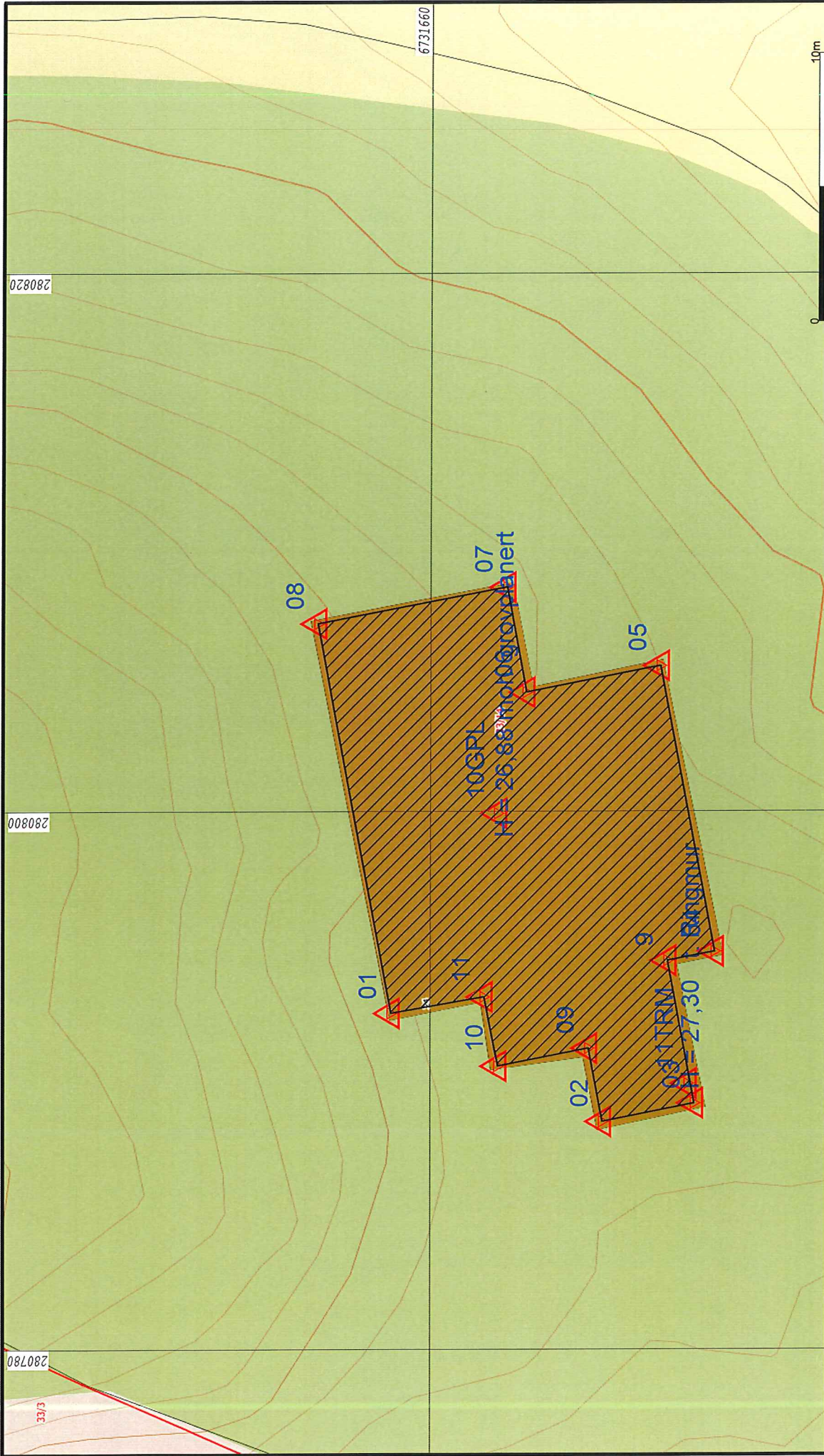
Ansvarsområde	
Henta frå søknad om ansvarsrett	Funksjon (PRO, UTF)
	UTF
	Beskriving av ansvarsområde
	Byggplassering og innmåling nybygg.



Ansvarleg for prosjektering:			
Det er ikkje avdekt arbeid som står att innanfor ansvarsområdet som er til hinder for å gi:			
<input type="checkbox"/> Rammeløyve	<input type="checkbox"/> Igangsetjingsløyve/ eittstegsløyve	<input type="checkbox"/> Mellombels bruksløyve	<input checked="" type="checkbox"/> Ferdigattest

Ansvarleg for utføring:	
<input type="checkbox"/> Mellombels bruksløyve – Arbeid som står att for denne delen av tiltaket fram mot ferdigattest	Angi arbeid som står att av mindre vesentleg betydning, innanfor den delen av tiltaket det blir søkt mellombels bruksløyve for
<input type="checkbox"/> Mellombels bruksløyve – Arbeid som står att for denne delen av tiltaket fram mot ferdigattest	Angi arbeid som står att av mindre vesentleg betydning, innanfor den delen av tiltaket det blir søkt mellombels bruksløyve for
<input type="checkbox"/> Mellombels bruksløyve – Arbeid som står att for denne delen av tiltaket fram mot ferdigattest	Angi resterande delar av tiltaket der det her ikkje blir søkt om mellombels bruksløyve
<input checked="" type="checkbox"/> Ferdigattest - Det er ikkje avdekt feil eller manglar som hindrar ferdigattest	












Stadfestingar	
Ein stadfestar at kvalitetssikring er utført og dokumentert i medhald av søknad om ansvarsrett og føretaket sitt system.	
<input type="checkbox"/> Prosjektering verifisert i samsvar med ytingar i TEK10	
<input type="checkbox"/> Prosjektering verifisert i samsvar med dokumentasjon av løysingar i TEK10	
<input checked="" type="checkbox"/> Utføring verifisert i samsvar med produksjonsunderlag	

Erklæring og underskrift		
Føretaket er kjent med reglane om straff og sanksjonar i plan- og bygningslova kap 32, og at det kan medføre reaksjonar dersom det er gitt urette opplysningar.		
Dato	Føretaket si underskrift	Gjenta med blokkbokstavar
16.10.2018		LINDÅS KOMMUNE



	Lindås kommune Geodata avdeling	 Målestokk 1:200
	Byggherre Øyvind Eikefet og Marit Anne Bysveen <i>Lina Lyden</i>	
Dato: 2018.10.16 sign: Liei	Gnr 33 bnr 14 Hella Radøy kommune	Lindås kommune

Denne høver sammen med koordinatene
 datert 15.10.18.

 Målte Grenser  Registrerte Grenser  Udefinert grense  Terrengmålte grense  Konstruert grensepunkt  Boll  Bustad m/leilighet	 Våningshus  Større bustader  Hytte/feriehus  Garasje/uthus  Industri/lager  Andre bygg
---	--

Beliggenhet og høyder må oppfattes som orienterende.
 Koordinatsystem: EUREF89 - SONE 32 (EPSG:25832)
 Høydesystem: NN 2000 høyder (EPSG:5941)

33-14INNM

-00 FF
 -01 000000000000 DDDDDDDDDDD VVVVVVVVVVVV KKKKKKKKKKKK 00000000000
 -02 SSSSSSSSSS KKKKKKKK NNNNNNNN TTTTTTTT TTTTTTTT II.III Bk MMMMMMMM
 -03 TTTTTTTTTT KKKKKKKK HHH.HHHH VVV.VVVV AAAA.AAA SS.SSS Bk MMMMMMMM
 -04 TTTTTTTTTT KKKKKKKK HHH.HHHH DDDD.DDD AAAA.AAA SS.SSS Bk MMMMMMMM
 -05 PPPPPPPPPP KKKKKKKK XXXXXXXX.XXX YYYYYYY.YYY ZZZZ.ZZZ Bk MMMMMMMM
 -06 PPPPPPPPPP KKKKKKKK PPPPPPPP.PPP AAAAAAA.AAA ZZZZ.ZZZ Bk MMMMMMMM
 -07 PPPPPPPPPP KKKKKKKK dXXXXXXXX.XXX dYYYYYY.YYY dZZZ.ZZZ Bk MMMMMMMM

-08 Epi E1 E2 E3 E4
 -09_Pi Sammenheng FF MMMMMMMM
 -00 Leica Geosystems AG

-00 Instrument: CS15 Måledato: 15.10.2018
 -00 Målejobb: 33-14 Radøy kommune INNM NYBYGG Operatør:
 ER
 Byggherre Eikefet Øyvind

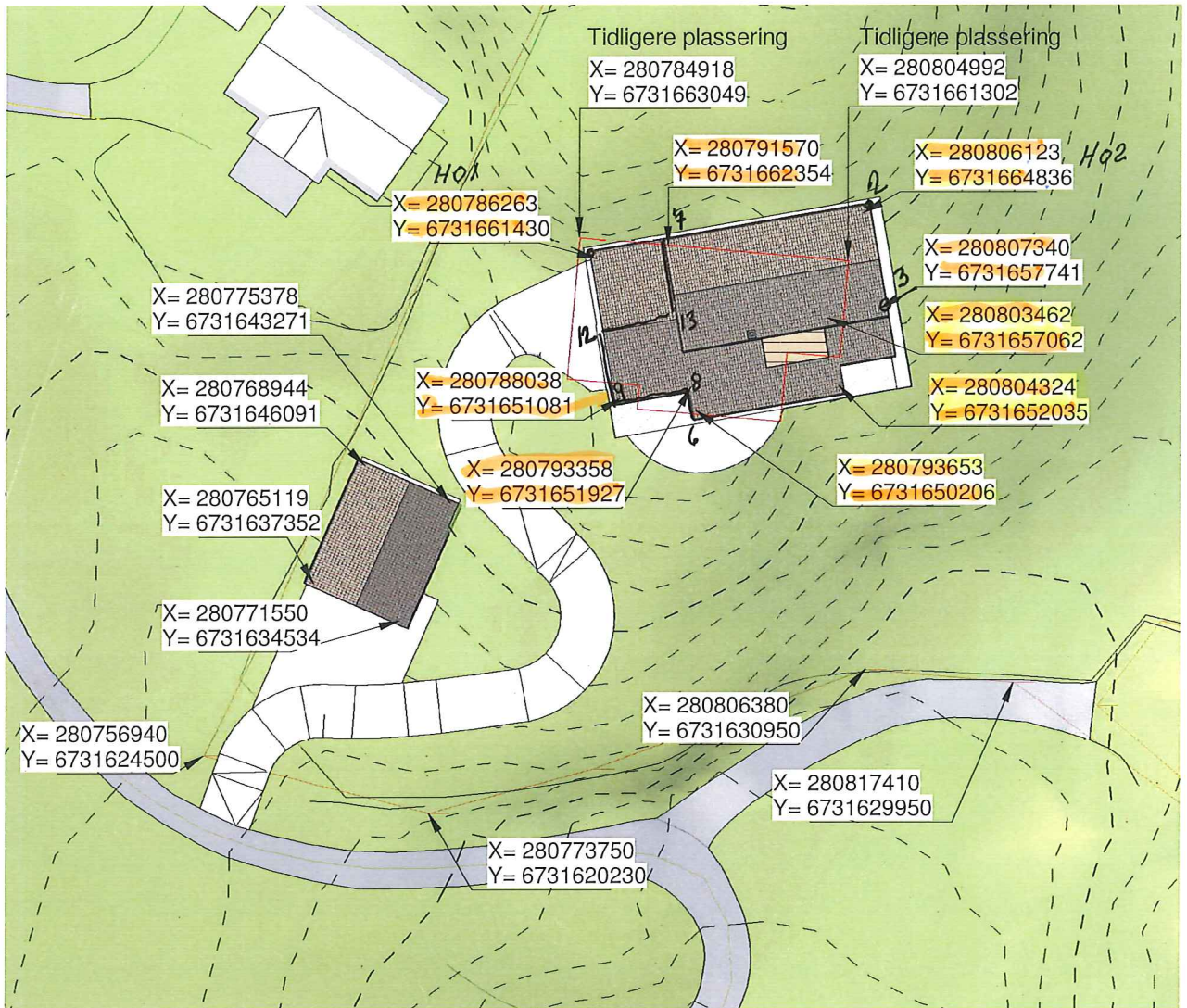
-00 Jobbeskrivelse:

05 01	6731661.472	280792.492	27.742	0.015
05 02	6731653.551	280788.459	27.320	0.017
05 03	6731650.135	280789.158	27.290	0.013
05 04	6731649.368	280794.771	27.264	0.014
05 05	6731651.397	280805.417	27.261	0.011
05 06	6731656.417	280804.435	27.461	0.011
05 07	6731657.154	280808.339	27.221	0.019
05 08	6731664.232	280806.991	27.182	0.017
05 09TGRM	6731651.170	280803.785	27.278	0.012
05 10GPL	6731657.466	280799.923	26.881	0.015
05 11TRM	6731650.377	280789.860	27.308	0.011

Knarvik 15.10.2018

Lindås kommune Geodata avd.


 Einar Rydland
 Lindås kommune



Det er lagt inn koordinater på fire tomtegrensepunkter mot sør, for sammenlikning mot kommunens kart før utstikking av bygg.

Rev. I: Bygget er vridd mot øst, rød linje viser byggets tidligere plassering.

omsøkt eiduopsplan.

ENE BOLIG	Koordinater på bygg	Mål 1 : 500 / A3
Gnr 33 Bnr 14, Hella Radøy kommune P.nr 1415	ENDRET Plassering AV BYGG Marit Anne Bysveen og Øivind Eikefet Alvervegen 15, 5911 Alversund	Tegn.nr A102
		Rev I
		Dato 8.9.2017
Arkitekt Mette Kyed Thorson	Sivilarkitekt MNAL Medlem av Arkitektbedriftene Kvalen 16, N-5955 Lindås Tlf +47 901 48 834 mktho@online.no	Org.nr 987 788 682