



SITUASJONSKART

Gnr/Bnr: 438/11
Adresse: Hellandsvegen 205
Eigar/søkar: Dagny og Harry Helland








Målestokk: 1:500
Dato: 21.01.2020

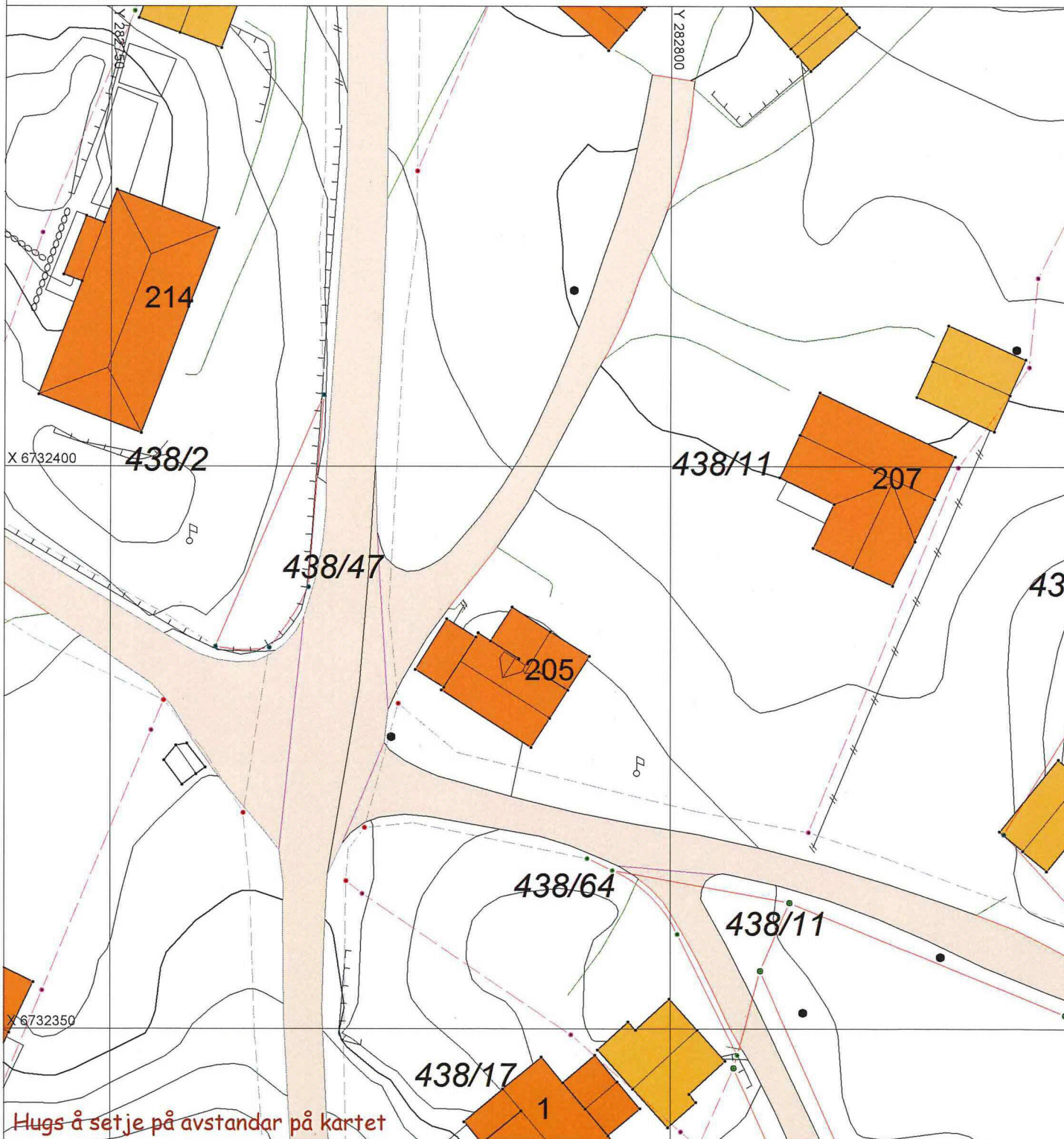
Kvalitet :

Gjeldande plan :
Planformål : LNF

Vår referanse: Amg

Sign.

-  Gjerde
-  Usikker eigedomsgrense
-  Målt eigedomsgrense
-  Bolighus
-  Andre bygg



Hugs å setje på avstandar på kartet

SITUASJONSPLAN

-  Tiltak

Underskrift Situasjonsplan _____ Dato _____