






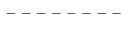





Teikforklaring

	Bustad		Veg
	Terrasse		Gangveg
	Søyler		Teiggrense
	Garasje		Byggegrense
	Utomhus/grønt		

Kalås Bygg AS Torvnusmyrane Eikangervåg			Kartgrunnlag: Kilde for bostadkart: Lindås kommune Koordinatsystem: UTM zone 32 / Eurof 89 Dato for bostadkart: 20.06.2019 Høgdegrunnlag: NN 2000	
Dato	Konstr. tegnet	Godkjent	Målestokk	 Epost: post@sh-oppmaling.no Tlf 472 99 092
12.07.2019	sh		1:500	
Situasjonsplan ny bustad 132/30, Soltveitvegen 60 Tiltakshavar: Jan Helge Alvær			Erstatning for:	Erstatet av:
				903
Henvisning:			Beregning:	Lindås kommune