









	<b>Lindås kommune</b> Geodataavdeling	
	Dato: 2020.09.07 Sign: Lilli	<b>Etter ajourføring</b>
Beilggenhet og høyer må opplyttes som orienterende. Koordinatsystem: UTM(EUREF89) - SONE 32 (EPSG:32632) Høyesystem: (EPSG:		

-  Målte Grenser
-  Registrerte Grenser
-  Udefinert grense
-  Terrengmålte grense
-  Konstruert grensepunkt
-  Bolig
-  Bustad m/følleighet
-  Våningshus
-  Større bustader
-  Hytte/feriehus
-  Garasje/uthus
-  Industri/lager
-  Andre bygg