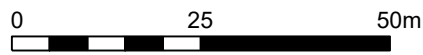


ILLUSTRASJONSPLAN

HOLON



Kartmålestokk: 1:1000 ved arkformat A3



TEIKNFORKLARING



Grunnkart med høgdekoter




Terreng, natur og grøntområder



Vegar og parkeringsplassar




Brygger, gangareal, uteområde



Fritidsbustader, naust og uthus



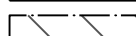
Småbåtlegg



Eigedomsgrenser fritidseigedomar



Byggegrenser fritidseigedomar



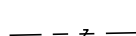
Frisiktsone



Frisiktlinje



Plangrense



Eigedomsgrenser som skal opphevast



Eksisterande murar



Eksisterande gjerde