

FULLMAKT

Fullmaktsgiver: Mongstad vekst AS, org.nr: 984607644

Fullmektig: Arkoconsult AS orgnr: 918269665 v/ Merethe Svarstad

Arkoconsult AS v/ Merethe Svarstad gis herved fullmakt til å signere alle dokumenter i forbindelse med utforming og innsending av fradelingssøknad for nausttomt på gnr. 126, bnr. 3 i Lindås kommune.

Fullmakten gjelder for maks et år fra dato for underskrift eller frem til byggesaken er avsluttet.

Knarvikden. *2/6* - 2020

Anne Marit Steen
.....
Anne Marit Steen

Arnhild Hatland
.....
Arnhild Hatland

Søknad om tillatelse til tiltak uten ansvarsrett

etter plan- og bygningsloven (pbl) § 20-4 og SAK kap. 3

Opplysninger gitt i søknaden eller vedlegg til søknaden vil bli registrert i matrikkelen.

Søkes det om dispensasjon fra plan- og bygningsloven, forskrift eller arealplan?	<input checked="" type="checkbox"/> Ja	<input type="checkbox"/> Nei
Er det behov for tillatelse/samtykke/uttalelse fra annen myndighet?	<input checked="" type="checkbox"/> Ja	<input type="checkbox"/> Nei
Hvis ja, så oppfylles ikke vilkårene for 3 ukers saksbehandling, jf. pbl § 21-7 tredje ledd		
Nabovarsling, jf. pbl 21-3, skal være gjennomført før søknaden sendes kommunen. (Blankett 5154, 5155, 5156).		
Foreligger det merknader fra naboer eller gjenboere?	<input type="checkbox"/> Ja	<input checked="" type="checkbox"/> Nei

Søknaden gjelder										
Eiendom/ byggested	Gnr.	Bnr.	Festenr.	Seksjonsnr.	Bygningsnr.	Bolignr.	Kommune			
	126	3					LINDÅS			
	Adresse				Postnr.	Poststed				
					5955	LINDÅS				
Tiltakets art	Mindre tiltak til bebygd eiendom, pbl § 20-4 og SAK kap. 3									
	<input type="checkbox"/>	Tilbygg < 50 m ²		<input type="checkbox"/>	Frittliggende bygning (ikke boligformål) < 70 m ²		<input type="checkbox"/>	Skilt/reklame (SAK10 § 3-1 d)		
	<input type="checkbox"/>	Driftsbygning i landbruket med samlet bruksareal (BRA) mindre enn 1000 m ² , jf. pbl § 20-4 bokstav b) og SAK10 § 3-2								
	<input type="checkbox"/>	Midlertidig bygning/konstruksjon/anlegg (som ikke skal plasseres for lengre tidsrom enn 2 år)								
<input type="checkbox"/>	Bruksendring fra tilleggsdel til hoveddel eller omvendt innenfor en bruksenhet									
<input type="checkbox"/>	Riving av tiltak som nevnt i SAK10 § 3-1									
<input checked="" type="checkbox"/>	Oppretting/endring av matrikkelenhet		<input type="checkbox"/>	Grunn-eiendom	<input type="checkbox"/>	Anleggs-eiendom	<input type="checkbox"/>	Festegrunn over 10 år	<input type="checkbox"/>	Arealoverføring
<input type="checkbox"/>	Annet:									
	Planlagt bruk/formål		Beskriv							
			Fradeling av nausteiendom som skal sammenslås med fradelt boligeiendom							

Arealdisponering							
Planstatus mv.	Sett kryss for gjeldende plan						
	<input checked="" type="checkbox"/>	Arealdel av kommuneplan		<input type="checkbox"/>	Reguleringsplan		<input type="checkbox"/>
	Navn på plan						
	Kommunedelplan for Lindåsneset med Mongstad (plan id 1263-200905)						
Areal	BYA eksisterende	BYA nytt	Sum BYA	BRA eksisterende	BRA nytt	Sum BRA	Tomteareal
Grad av utnyttning	Vis beregning av grad av utnyttning. Veiledning finnes på www.dibk.no eller kontakt kommunen se vedlegg F-1						

Plassering			
Plassering av tiltaket	Kan høyspent kraftlinje være i konflikt med tiltaket?	<input type="checkbox"/> Ja	<input checked="" type="checkbox"/> Nei
	Hvis ja, må avklaring med berørt rettighetshaver være dokumentert	Vedlegg nr. Q -	
Plassering av tiltaket	Kan vann- og avløpsledninger være i konflikt med tiltaket?	<input type="checkbox"/> Ja	<input checked="" type="checkbox"/> Nei
	Hvis ja, må avklaring med berørt rettighetshaver være dokumentert	Vedlegg nr. Q -	
Avstand	Minste avstand til nabogrense	0	m
	Minste avstand til annen bygning		m
	Minste avstand til midten av vei		m
Dette skal vises på situasjonsplanen			


Krav til byggegrunn (pbl § 28-1)		
Flom (TEK17 § 7-2)	Skal byggverket plasseres i flomutsatt område? <input checked="" type="checkbox"/> Nei <input type="checkbox"/> Ja	Vedlegg nr.
Skred (TEK17 § 7-3)	Skal byggverket plasseres i skredutsatt område? <input checked="" type="checkbox"/> Nei <input type="checkbox"/> Ja	Vedlegg nr.
Andre natur- og miljøforhold (pbl § 28-1)	Foreligger det vesentlig ulempe som følge av natur- og miljøforhold? <input checked="" type="checkbox"/> Nei <input type="checkbox"/> Ja Dersom ja, beskriv kompensierende tiltak i vedlegg	Vedlegg nr.

Tilknytning til veg og ledningsnett		
Adkomst vegloven §§ 40-43 pbl § 27-4	Gir tiltaket ny/ændret adkomst <input type="checkbox"/> Ja <input checked="" type="checkbox"/> Nei	Tomta har adkomst til følgende veg som er opparbeidet og åpen for alminnelig ferdsel: <input type="checkbox"/> Riksveg/fylkesveg Er avkjøringstillatelse gitt? <input type="checkbox"/> Ja <input type="checkbox"/> Nei <input type="checkbox"/> Kommunal veg Er avkjøringstillatelse gitt? <input type="checkbox"/> Ja <input type="checkbox"/> Nei <input checked="" type="checkbox"/> Privat veg Er vegrett sikret ved tinglyst erklæring? <input checked="" type="checkbox"/> Ja <input type="checkbox"/> Nei
Overvann	Takvann/overvann føres til: <input type="checkbox"/> Avløpssystem <input checked="" type="checkbox"/> Terreng	

Feltene "Vannforsyning" og "Avløp" skal kun fylles ut for driftsbygning i landbruket, midlertidige tiltak eller oppretting av matrikkelenhet.

Vannforsyning pbl §§ 27-1, 27-3	Tilknytning i forhold til tomta <input type="checkbox"/> Offentlig vannverk <input type="checkbox"/> Privat vannverk* * Beskriv <input type="checkbox"/> Annen privat vannforsyning, innlagt vann* <input type="checkbox"/> Annen privat vannforsyning, ikke innlagt vann* Dersom vanntilførsel forutsetter tilknytning til annen privat ledning eller krysser annens grunn, foreligger rettighet ved tinglyst erklæring? <input type="checkbox"/> Ja <input type="checkbox"/> Nei	Vedlegg nr. Q -
Avløp pbl §§ 27-2, 27-3	Tilknytning i forhold til tomta <input type="checkbox"/> Offentlig avløpsanlegg <input type="checkbox"/> Privat avløpsanlegg Skal det installeres vannklosett? <input type="checkbox"/> Ja <input type="checkbox"/> Nei Foreligger utslippstillatelse? <input type="checkbox"/> Ja <input type="checkbox"/> Nei Dersom avløpsanlegg forutsetter tilknytning til annen privat ledning eller krysser annens grunn, foreligger rettighet ved tinglyst erklæring? <input type="checkbox"/> Ja <input type="checkbox"/> Nei	Vedlegg nr. Q -

Vedlegg			
Beskrivelse av vedlegg	Gruppe	Nr. fra – til	Ikke relevant
Dispensasjonssøknader/innvilget dispensasjon	B	1 – 1	<input type="checkbox"/>
Kvittering for nabovarsel/Opplysninger gitt i nabovarsel/nabomerknader/kommentarer til nabomerknader	C	1 – 2	<input type="checkbox"/>
Situasjonsplan/avkjøringsplan	D	1 – 1	<input type="checkbox"/>
Tegninger plan, snitt, fasade (eksisterende)	E	-	<input checked="" type="checkbox"/>
Tegninger plan, snitt, fasade (ny)	E	-	<input checked="" type="checkbox"/>
Uttalelse/vedtak fra annen myndighet SAK10 § 6-2 og pbl § 21-5	I	-	<input checked="" type="checkbox"/>
Rekvisisjon av oppmålingsforretning	J	1 – 1	<input type="checkbox"/>
Andre vedlegg	Q	-	<input checked="" type="checkbox"/>

Erklæring og underskrift		
Tiltakshaver		
Tiltakshaver forplikter seg til å gjennomføre tiltaket iht. plan- og bygningsloven (pbl), byggteknisk forskrift og gitt tillatelse.		
Navn Mongstad Vekst AS	Telefon (dagtid)	Mobiltelefon 41163908
Adresse Hagelia 6	Postnr. 5914	Poststed ISDALSTØ
Dato 26-2020	Underskrift 	E-post borge.brundtland@mongstadvekst.no
Gjentas med blokkbokstaver ANNE MARIT STEEN	Eventuelt organisasjonsnr. 984607644	

Krav om matrikulering, herunder rekvisisjon av oppmålingsforretning

For søknadsppliktige tiltak etter plan- og bygningsloven § 20-1
første ledd bokstav m, jf. matrikkelloven § 10



Vedlegg J	Kommunens saks-/journalnr.	Oppdragsnr.
------------------	----------------------------	-------------

1. Rekvisisjon gjelder for følgende matrikkelenhet(er) (eiendom)*				
Kommunenr.	Gnr.	Bnr.	Fnr.	Kommune
4631	126	3		Alver
Kommunenr.	Gnr.	Bnr.	Fnr.	Kommune

* Ved arealoverføring skal det oppgis informasjon om begge de involverte matrikkelenhetene

2. Rekvisisjons hjemmel for krav om matrikulering etter matrikkelloven § 9 første ledd bokstav a-h*
<input checked="" type="checkbox"/> Bokstav a) Den som har grunnbokshjemmel som eier
<input type="checkbox"/> Bokstav b) Den som ved rettskraftig dom er kjent som eier eller fester
<input type="checkbox"/> Bokstav c) Den som lovlig har overtatt grunn eller anlegg ved ekspropriasjon
<input type="checkbox"/> Bokstav d) Den som lovlig har etablert/fått løyve til å etablere fast anlegg på eierløs sjøgrunn eller i eierløs undergrunn
<input type="checkbox"/> Bokstav e) Den som med hjemmel i lov utøver eierrådighet over grunnen når ingen har grunnbokshjemmel til denne
<input type="checkbox"/> Bokstav f) Stat, statsforetak, fylkeskommune eller kommune når grunnen er tilegnet offentlig veg- eller jernbaneforhold
<input type="checkbox"/> Bokstav g) Stat/kommune ved fradeling av hele teiger eller når enheten blir delt av kommunegrense
<input type="checkbox"/> Bokstav h) Den som har innløst festegrund etter bestemmelsene i lov om tomtefeste



* Rekvisisjon etter matrikkelloven § 9 bokstav b-h krever dokumentasjon for lovhjemmel som ligger til grunn for kravet

3. Sakstype (se veiledning på side 2)
3.a Opprettelse av ny matrikkelenhet
<input checked="" type="checkbox"/> Grunneiendom <input type="checkbox"/> Anleggseiendom <input type="checkbox"/> Festegrund
3.b Endring av eksisterende matrikkelenhet
<input type="checkbox"/> Arealoverføring (berørte parter må skrive under i punkt 7, jf. matrikkelforskriften § 23 (6))


4. Tidspunkt for matrikulering, måling og merking av grenser (se veiledning side 2)
<input checked="" type="checkbox"/> Matrikulering uten utsettelse, som hovedregel innen 16 uker, jf. matrikkelforskriften § 18 (1)
<input type="checkbox"/> Matrikulering innen frist nærmere avtalt med kommunen, jf. matrikkelloven § 35
<input type="checkbox"/> Søknad om matrikulering uten fullført oppmålingsforretning, jf. matrikkelloven § 6 andre ledd (søknad vedlegges)

5. Vedlegg (dokumentasjon som trengs for å gjennomføre oppmålingsforretningen)	
Vedlegg:	Vedlegg nr.
Dokumentasjon for hjemmel jf. matrikkelloven § 9 bokstav b-h	1
Begrunnet søknad om matrikulering med utsatt oppmålingsforretning og kart, jf. matrikkelforskriften § 25	
Annen aktuell dokumentasjon, jf. matrikkelforskriften § 23	

6. Fakturaadresse (skal fylles ut dersom faktura skal sendes andre enn rekvirenten, eller dersom det er flere rekvirenter)			
Navn (blokkbokstaver)		Adresse	Evt. organisasjonsnr.
Postnr.	Poststed	E-postadresse	Telefon

7. Underskrift fra registrert eier eller fester av matrikkelenhet som får endret grense*			
Gnr./Bnr./Fnr.	Evt. organisasjonsnr.	Navn (blokkbokstaver)	Underskrift registrert eier/fester
126/3	984607644	Mongstad Vekst AS	
		Styreleder: Anne Marit Steen	
		Styremedlem: Arnhild Hatland	

* Dersom det er flere som skal skrive under benyttes eget ark

8. Rekvirentens/rekvirentenes navn og underskrift*			
Navn (blokkbokstaver)		Adresse	Evt. organisasjonsnr.
Mongstad Vekst AS		Hagellia 6	984607644
Postnr.	Poststed	E-postadresse	Telefon
5914	ISDALSTØ	borge.brundtland@mongstadvekst.no	41163908
Dato	Signatur		
Navn (blokkbokstaver)		Adresse	Evt. organisasjonsnr.
Postnr.	Poststed	E-postadresse	Telefon
Dato	Signatur		
2.6.20			

* Dersom det er flere rekvirenter benyttes eget ark

Veiledning	
Veiledning til felt 3.a:	
Dette feltet skal krysses av hvis det skal opprettes en av følgende matrikkelenhetstyper; ny grunneiendom, ny anleggseiendom eller ny festegrunn. Matrikkelenhetstypene er definert i matrikkelloven § 3 bokstav b og § 5.	
Veiledning til felt 3.b:	
Dette feltet skal krysses av hvis det skal gjennomføres arealoverføring mellom to matrikkelenheter. Arealoverføring innebærer at areal overføres mellom to tilgrensende matrikkelenheter jf. matrikkelloven § 15 og matrikkelforskriften § 33.	
Veiledning til felt 4:	
Matrikulering uten utsettelse	Matrikulering betyr at en ny matrikkelenhet føres inn i matrikkelen, jf. matrikkelloven § 3 bokstav f. Matrikulering uten utsettelse medfører at det gjennomføres oppmålingsforretning og matrikkelføring innen 16 uker etter at tillatelse etter plan- og bygningsloven § 20-2, jf. § 20-1 bokstav m er gitt, jf. matrikkelforskriften § 18 (1) og (2).
Matrikulering innen avtalt frist	Medfører at iverksetting av oppmålingsforretning og matrikkelføring utsettes, og frist for fullføring av dette arbeidet avtales med rekvirenten, jf. matrikkelloven § 35 første ledd. Fristen løper fra det tidspunkt tillatelse etter plan- og bygningsloven § 20-1 bokstav m gis. Innen avtalt frist løper ut må rekvirenten sende inn kopi av rekvisisjonen på nytt slik at oppmålingsforretning blir iverksatt.
Matrikulering uten fullført oppmålingsforretning	Dette alternativet er kun aktuelt ved opprettelse av ny matrikkelenhet. Medfører at matrikkelenheten som er søkt opprettet føres i matrikkelen uten at oppmålingsforretning er fullført, jf. matrikkelloven § 6 andre ledd og matrikkelforskriften § 25. Kommunen skal sette frist for når oppmålingsforretning skal være fullført, jf. matrikkelforskriften § 25 (3). Innen fristen utløper skal kommunen iverksette oppmålingsforretning.
Den utfylt rekvisisjonen (dette skjema, vedlegg J) legges ved søknad om tiltak etter plan- og bygningsloven.	