

# SITUASJONSKART

Gnr/Bnr: 55/2

Adresse:

Eigar/søkar:

Kvalitet :

Gjeldande plan :

Planformål :



Vår referanse: KM

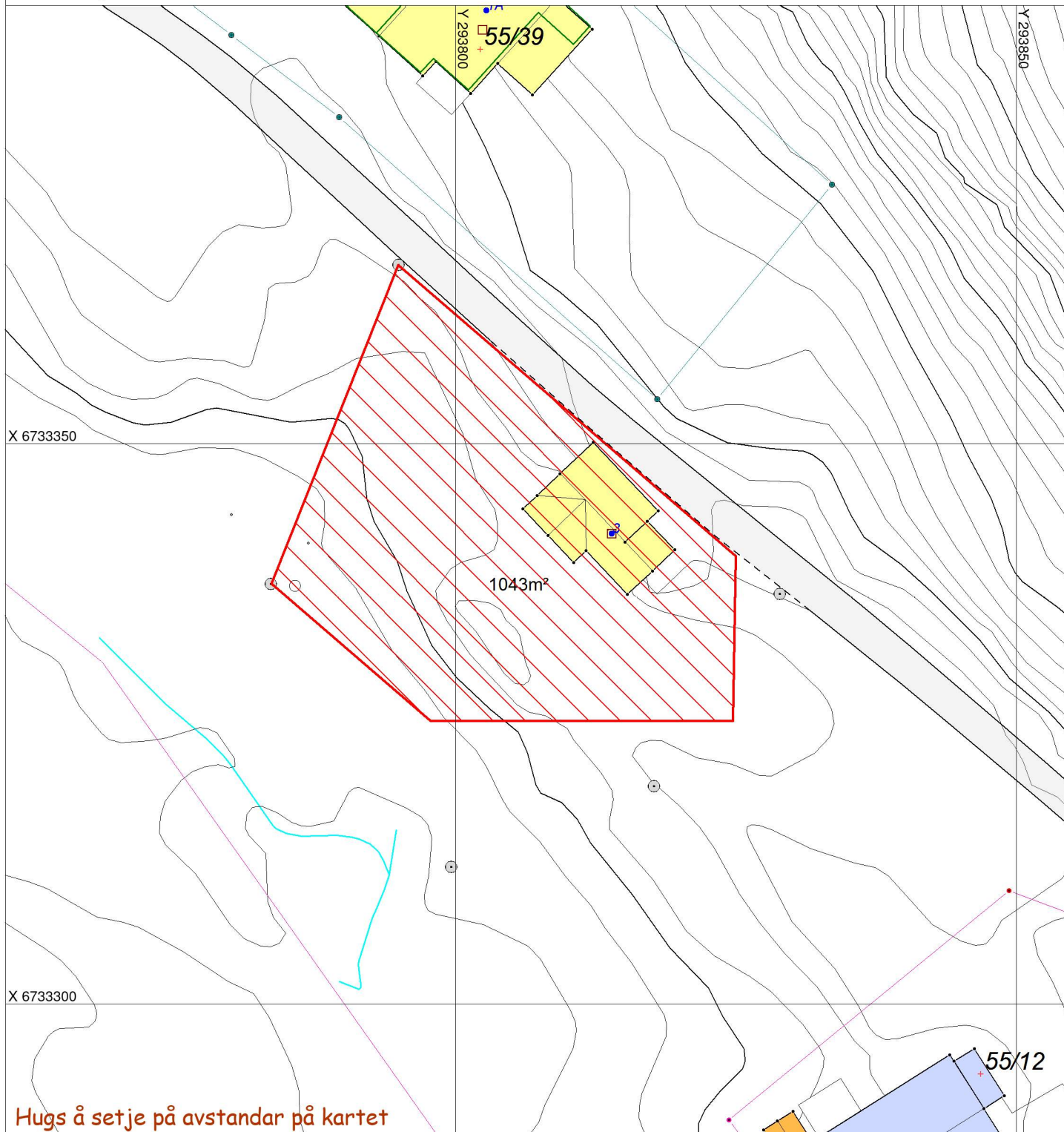
Sign. ....



Målestokk: 1:500  
Dato: 21.09.2020



- |         |                        |   |            |
|---------|------------------------|---|------------|
| // — // | Gjerde                 |  | Bolighus   |
| - - - - | Usikker eigedomsgrænse |  | Andre bygg |
| — — — — | Målt eigedomsgrænse    |   |            |



Hugs å setje på avstandar på kartet

## SITUASJONSPLAN



Underskrift Situasjonsplan

Dato