

# Oversiktskart for 123 / 64

Målestokk 1:1 000  
EUREF89 UTM Sone 32

6742300

6742250

6742200

123 / 64

Risasjøen

Risasjøvegen

Risasjøvegen

Risasjøvegen

40m

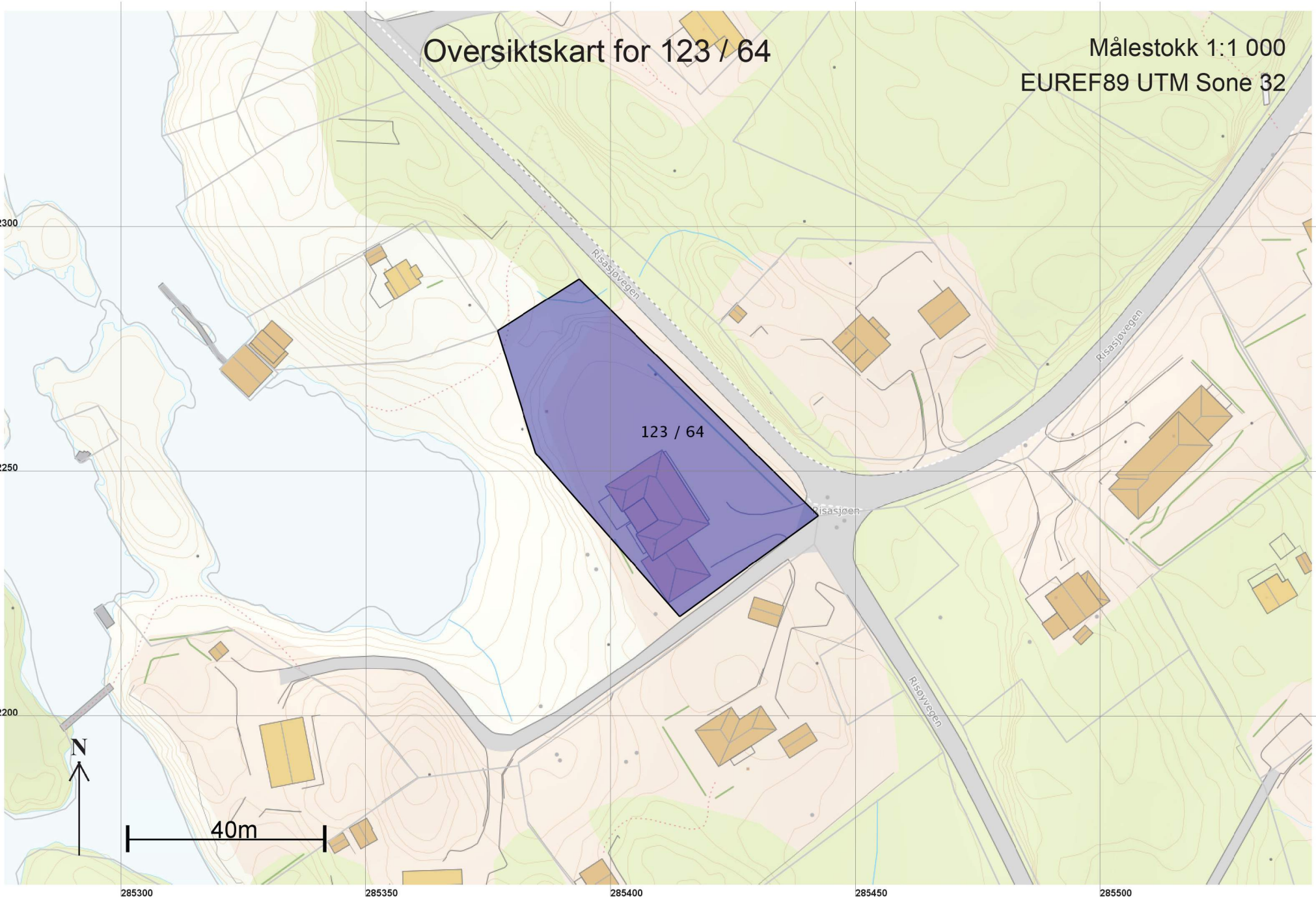
285300

285350

285400

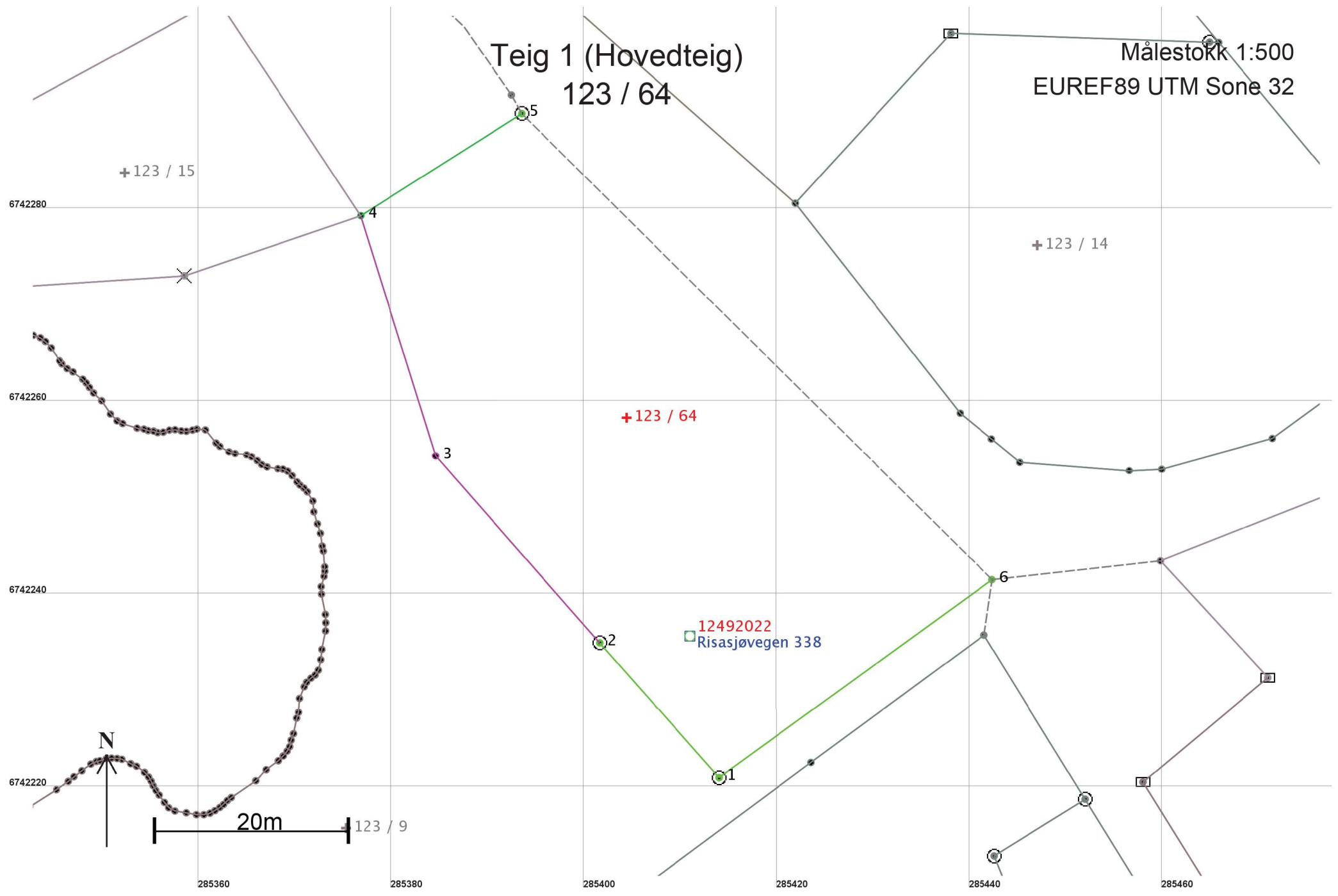
285450

285500



Teig 1 (Hovedteig)  
123 / 64

Målestokk 1:500  
EUREF89 UTM Sone 32



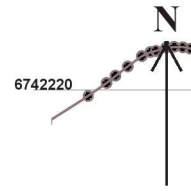
+123 / 15

+123 / 14

+123 / 64

12492022  
Risasjøvegen 338

123 / 9



20m

6742280

6742260

6742240

6742220

285360

285380

285400

285420

285440

285460

## Areal og koordinater

Areal: 2 104,1

Arealmerknad: Hjelpelinje vegkant

Representasjonspunkt: Koordinatsystem: EUREF89 UTM Sone 32

Nord: 6742259

Øst: 285404

## Grensepunkt / Grenselinje

## Ytre avgrensing

Løpenr	Nord	Øst	Grensemerke nedsatt i / Lengde	Grensepunkttype / Hjelpelinjetype	Målemetode	Nøyaktighet	Radius
1	6742221,32	285414,02	Jord 18,67	Offentlig godkjent grensemerke Ikke hjelpelinje	96 GPS kinematisk (Real time kinematic)	10	
2	6742235,31	285401,66	Jord 25,80	Offentlig godkjent grensemerke Ikke hjelpelinje	96 GPS kinematisk (Real time kinematic)	10	
3	6742254,68	285384,62	Ikke spesifisert 26,09	Annen detalj Ikke hjelpelinje	55 Digitalisert på dig.bord fra strek-kart: Papirkopi	200	
4	6742279,59	285376,86	Annen terrengdetalj 19,77	Annet grensemerke Ikke hjelpelinje	96 GPS kinematisk (Real time kinematic)	13	
5	6742290,16	285393,57	Fjell 68,63	Offentlig godkjent grensemerke Vegkant	96 GPS kinematisk (Real time kinematic)	10	
6	6742241,85	285442,31	Ikke spesifisert 34,95	Asfaltspiker Ikke hjelpelinje	96 GPS kinematisk (Real time kinematic)	10	