

# SITUASJONSKART

Tidligere 425/12  
No der det 425/79

Gnr/Bnr: 425/12  
Adresse:  
Eigar/søkar: Johnny Kristiasen

Kvalitet :

Målestokk: 1:500  
Dato: 14.05.2020








ALVER  
KOMMUNE

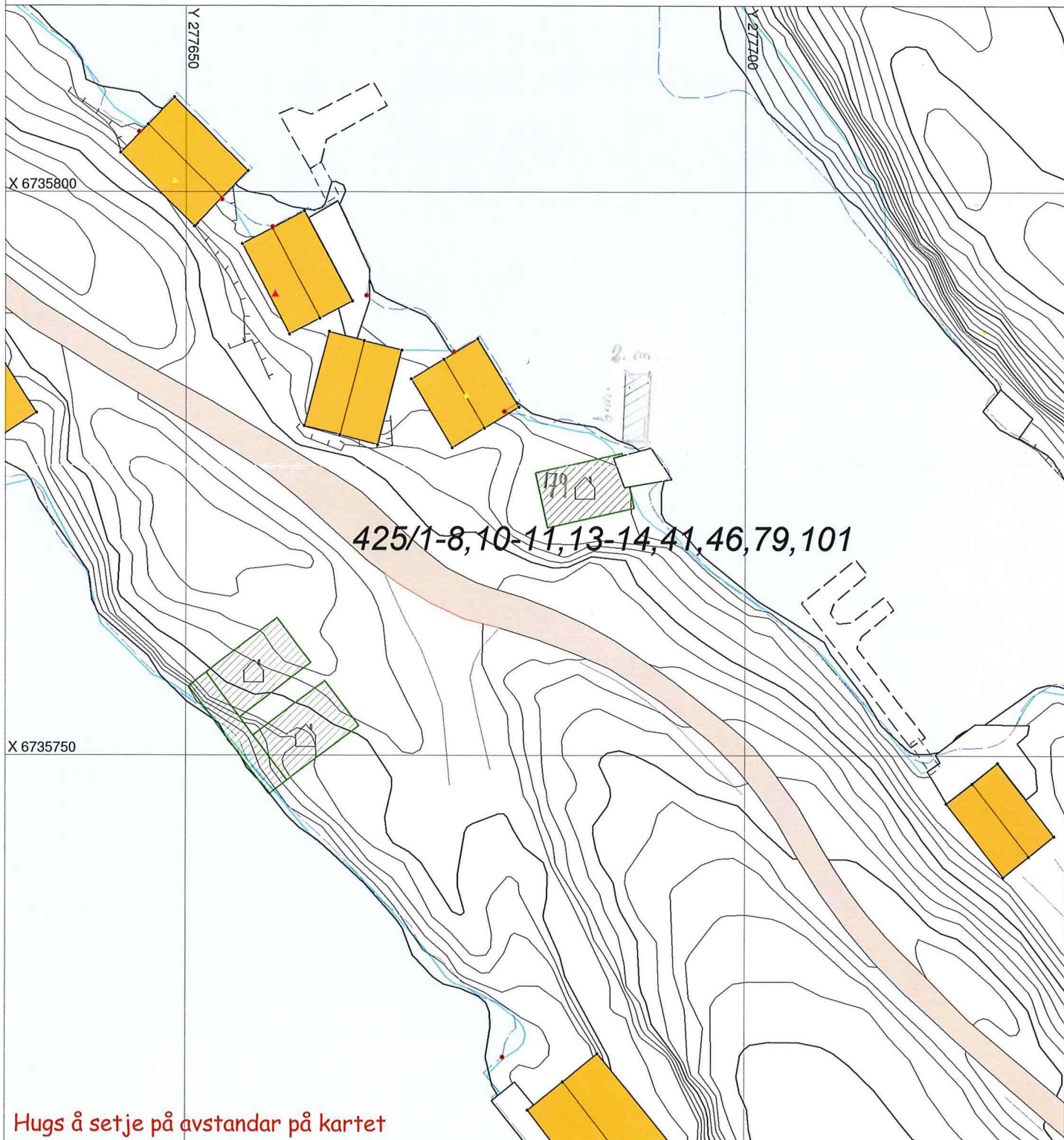


Gjeldande plan : Kommuneplan for Radøy 2011-2031, delrevisjon 2019  
Planformål : Byggeområde for naust/hamneområde i sjø

Vår referanse:

-  Gjerde
-  Usikker eigedomsgrænse
-  Målt eigedomsgrænse
-  Bolighus
-  Andre bygg

Sign. ....



Hugs å setje på avstandar på kartet

## SITUASJONSPLAN

 Tiltak

*Johnny Kristiasen* 29/9-2020  
Underskrift Situasjonsplan Dato

129.4.L

7:59p1acccc61pc-79ae-03f-4029-ph22qpp-e-28#621

Flytebryggen blir tilnærmet lik denne, men uten landgang. Vil ha en "løs, landgang, som blir lagt ut ved bruk. Flytebryggen kommer så langt inn til land, som mulig.

