

# SITUASJONSKART

Gnr/Bnr: 443/4,96

Adresse:

Eigar/søkar:

Kvalitet :

Gjeldande plan :

Planformål :



Vår referanse: km

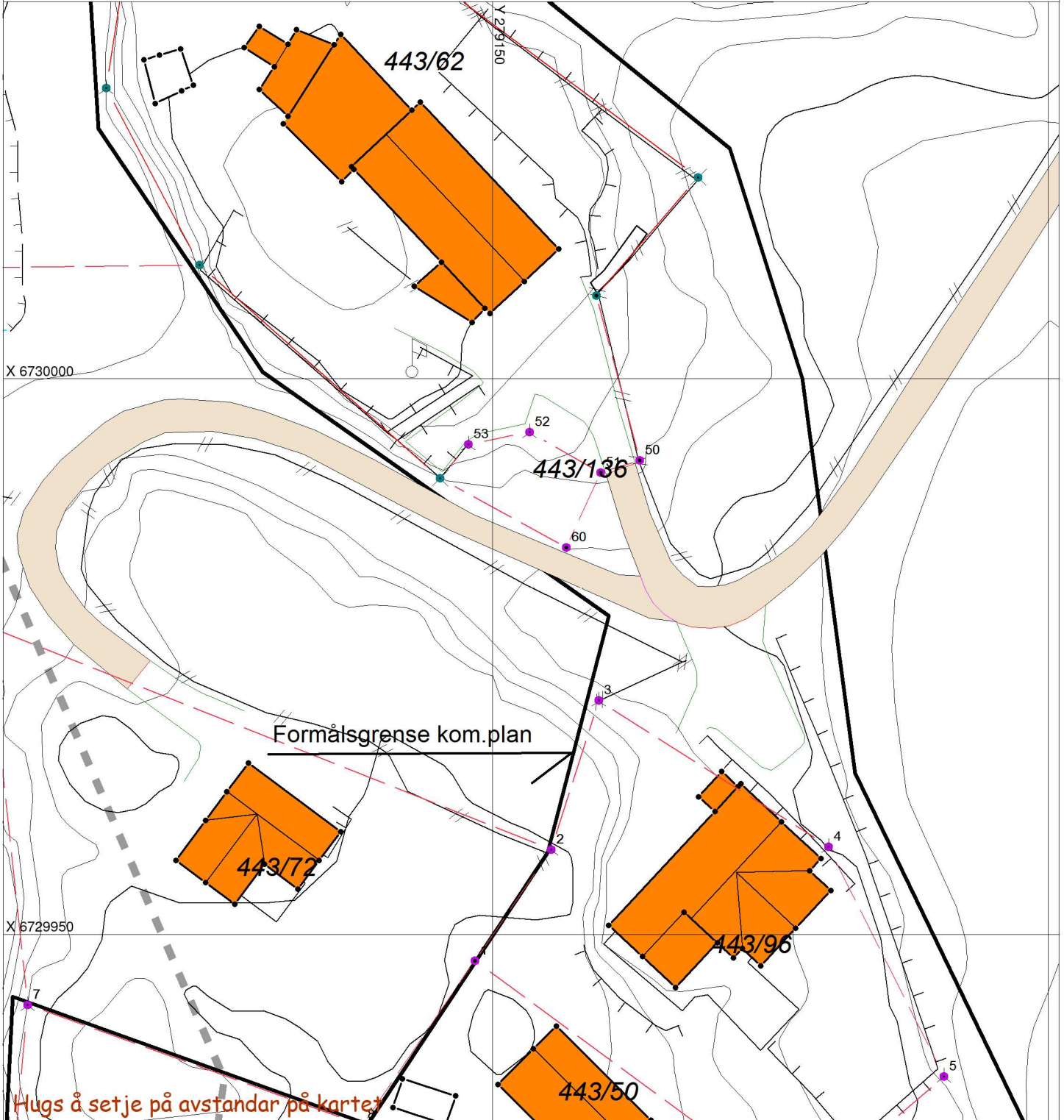
Sign. ....



Målestokk: 1:500  
Dato: 15.10.2020



- |         |                        |   |            |
|---------|------------------------|---|------------|
| // — // | Gjerde                 |  | Bolighus   |
| - - - - | Usikker eigedomsgrænse |  | Andre bygg |
| — — — — | Målt eigedomsgrænse    |   |            |



## SITUASJONSPLAN

 Tiltak

Underskrift Situasjonsplan

Dato