



Kåls Bygg AS  
Torvhusmyrane 2  
5913 EIKANGERVÅG

Referanser:  
Dykkar:  
Vår: 18/3364 - 18/36487

Saksbehandlar:  
Tone Margrethe Berland Furustøl  
tone.furustol@lindas.kommune.no

Dato:  
05.02.2019

## Referat fra forhåndskonferanse - gbnr 203/31 Fyllingen

Førehandskonferanse er ein gjensidig orientering om rammeføresetnader for det aktuelle tiltaket og krav knytt til plangrunnlag, infrastruktur, lovverk og saksgang for søknaden. Førehandskonferansen gjev ingen binding i forhold til den vidare sakshandsaminga.

Orienteringa er gjeve på bakgrunn av dei opplysningane som er sendt inn i forkant og/eller lagt fram i møte. Vi gjer merksam på at endring i plangrunnlag, merknader frå naboar, merknader frå offentlege instansar og politiske vedtak med vidare vil kunne føra til krav om endring av prosjektet, lengre tid til sakshandsaming og endring av sakshandsamingsprosessen.

For krav til førehandskonferanse vert det vist til byggesaksforskrifta § 6-1.

Referatet skal dokumentere dei føresetnader som er lagt til grunn, og gjev grunnlag for vidare handsaming. Referatet skal slutførast i førehandskonferansen og kommunen skal straks gjere referatet tilgjengeleg for tiltakshavar. Referatet skal følgje med som vedlegg til ein eventuell byggesøknad.

Førehandskonferanse er ei gebyrlagt teneste, jf. Lindås kommune si gebyrforskrift.


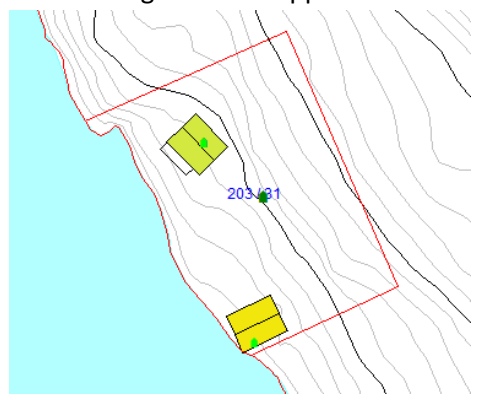
<b>Tiltak</b>	Førehandskonferanse  Gbnr: 203/31  Sauvågen 123
<b>Tiltakshavar og eigarar</b>	Arne Dag Myking og Erlend Myking
<b>Ansvarleg søkjar</b>	Kåls Bygg AS
<b>Møtestad</b>	Rådhuset



<b>Møtedato</b>	05.12.2018, kl.12.30
<b>Til stades i møtet frå kunde og kommune</b>	Lars Hagesæter – Ansvarleg søkjar Dag Arne Myking - tiltakshavar Erlend Myking - tiltakshavar Tone Furustøl – Lindås kommune Anne Lise Molvik – Lindås kommune

<b>Søklar kom med følgjande orientering om tiltaket</b>	<p>Grunneigedomen – gbnr 203/31 – er i følgje matrikkelen etablert 29.03.1961. Bruk av grunn er fritidseigedom. Eigedomen er i dag bebygd med hytte og naust.</p> <p>Det er ønskeleg å rive eksisterande hytte. Eksisterane hytte har ein nøktern standard og er nytta som sommerhytte. Storleik på eksisterande hytte er 28m<sup>2</sup> BYA. Funksjonar i eksisterande hytte er stue/kjøkken, 2 soverom og utan innlagt vatn og avløp. Tilkomst skjer via gangsti gjennom skogen. Det er ikkje eigen parkeringsplass på eigedomen.</p> <p>Det er ønskeleg å føre opp ny hytte med opplyst BYA 88,7m<sup>2</sup> og opplyst BRA 47,9m<sup>2</sup>. Hytta skal plasserast på same sted som gamal hytte. Ny hytte er vist på teikningar samt på situasjonskart datert 13.06.2018. Teikningar av ny hytte syner stove/kjøkken, 2 soverom, vindfang, bad, og terrasse. Fasade syner tradisjonell stil på hytta med saltak.</p> <p>Det er foretatt grenseending mellom gbnr 203/31 og gbnr 203/1 i skriv frå Geodata-avdelinga, datert 14.09.2018. Eigedomen - gbnr 203/31- er 991m<sup>2</sup> etter grensejustering i henhold til matrikkelen.</p> <p>Det er ønskeleg å fortsatt nytte gangsti gjennom skogen som tilkomst for den nye hytta. Det er ønskeleg med innlagt vatn i den nye hytta med utslepp til gråvatn samt å nytte forbrenningstolett.</p>
---	---

<b>Plangrunnlag</b>				
<b>Planstatus</b>	<input checked="" type="checkbox"/>	Kommuneplan	<input type="checkbox"/>	Pågåande planarbeid
	<input type="checkbox"/>	Reguleringsplan	<input type="checkbox"/>	Områderegulering
	<input type="checkbox"/>	Utbyggingsplan	<input type="checkbox"/>	Detaljregulering
	<input type="checkbox"/>	Omsynssoner	<input type="checkbox"/>	Bygge- og deleforbod
	<input type="checkbox"/>	Uregulert	<input type="checkbox"/>	Energipolitisk handlingsplan
	<input type="checkbox"/>	Lokale vedtekter	<input type="checkbox"/>	Anna
	<input type="checkbox"/>		<input type="checkbox"/>	

<p><b>Plannamn</b></p>	<p>Eigedomen ligg i uregulert område innanfor det som i kommuneplanen sin arealdel 2011-2023 (KPA) er definert som fritidsbustad. Sjøområdet utanfor eigedomen er definert med særskilt omsynsone friluftsliv (skravert område)</p> <div style="display: flex; justify-content: space-around;"> <div data-bbox="494 398 965 817"> <p>Kartutsnitt KPA-oppdatert</p>  </div> <div data-bbox="973 398 1452 817"> <p>Kartutsnitt grunnkart- oppdatert</p>  </div> </div> <p>Grå stipla linje i KPA kartet viser funksjonelle strandsoner. Innafor området er det teke særskilt omsyn til strandsona. Det er ikkje ein juridisk bindande byggegrense.</p>
<p><b>Føremål</b></p>	
<p><b>Planføresegner</b></p>	<ul style="list-style-type: none"> <li><input checked="" type="checkbox"/> <b>Maksimal utnyttingsgrad og reknemåte:</b> KPA pkt. 2.20: Fritidsbustad 120m<sup>2</sup> BRA og 20% BYA. Ny hytte er vist med BRA 47,9m<sup>2</sup> og BYA 88,7m<sup>2</sup>. Ny hytte er innafor krava til storleik . Utnyttingsgrad: <math>\frac{88,7}{991} * 100 = 8,9 = 9\%</math> BYA. Storleik på naustet er ikkje kjent for administrasjonen. Ved eventuell søknad, må naust takast med i grad av utnytting.</li> <li><input checked="" type="checkbox"/> <b>Maksimal gesims-/ mønehøgde:</b> KPA pkt. 2.20: Maksimal gesimshøgde er 6m. Maksimal mønehøgde er 9m. Ny hytte er vist med mønehøgde på ca.4,7m. Ny hytte er innafor kravet til mønehøgde.</li> <li><input type="checkbox"/> <b>Byggegrense/byggelinje:</b></li> <li><input type="checkbox"/> <b>Frisiktsone:</b></li> <li><input type="checkbox"/> <b>Krav til møneretning/takform:</b></li> <li><input type="checkbox"/> <b>Krav til takvinkel:</b></li> <li><input type="checkbox"/> <b>Spesielle krav til terreng, gjerder, murar m.m.:</b></li> <li><input type="checkbox"/> <b>Anna:</b></li> </ul>

<p><b>Dispensasjon</b></p> <p>Dispensasjon krev grunnlagt søknad. Dispensasjon må nabovarslast, enten særskilt eller saman med byggeløyve.</p>	<p>Dette tiltaket krev dispensasjon frå:</p> <ul style="list-style-type: none"> <li><input checked="" type="checkbox"/> Gjeldande kommuneplan/kommunedelplan for følgjande føremål/føresegner: Plankravet, jf. KPA pkt. 1.1.</li> <li><input checked="" type="checkbox"/> Plan- og bygningslova (pbl.): Byggjeforbodet i 100 meters beltet mot sjø, jf. pbl. § 1-8.</li> <li><input type="checkbox"/> Forskrifter:</li> <li><input type="checkbox"/> Vedtekter:</li> <li><input type="checkbox"/> Anna:</li> </ul>
<p><b>Vurdering/merknad:</b></p>	

Sakshandsaming	
<p><b>Sakstype</b></p>	<ul style="list-style-type: none"> <li><input checked="" type="checkbox"/> Tiltak som krev søknad, løyve og ansvarsrett jf. pbl. § 20-3</li> <li><input type="checkbox"/> Tiltak som krev søknad og løyve, jf. pbl. § 20-4</li> <li><input type="checkbox"/> Tiltak som ikkje krev søknad og løyve, jf. pbl. § 20-5</li> <li><input type="checkbox"/> Tiltak som vert handsama etter anna lovverk, jf. pbl. § 20-6</li> <li><input type="checkbox"/> Søknad om dispensasjon, jf. pbl § 19-1</li> </ul>

<p><b>Tiltaksklasse SØK</b></p>	<p><input checked="" type="checkbox"/> Tiltaksklasse 1      <input type="checkbox"/> Tiltaksklasse 2      <input type="checkbox"/> Tiltaksklasse 3</p> <p>Kompleksitet og moglege konsekvensar av feil og manglar, er avgjerande for val av tiltaksklasse. Val av tiltaksklasse kan verta endra i løpet av prosessen.</p>
<p><b>Nabotilhøve</b></p>	<ul style="list-style-type: none"> <li><input checked="" type="checkbox"/> Naboar og tverrbuar skal ha varsel i samsvar med vedlagte naboliste og situasjonskart, jf. pbl. § 21-3.</li> </ul> <p>Tiltaket skal vera plassert minimum 4 meter frå eigedomsgrensa, jf. pbl. § 29-4, med mindre:</p> <ul style="list-style-type: none"> <li><input type="checkbox"/> Det er sett anna byggegrensing i plan</li> <li><input type="checkbox"/> Det vert søkt om dispensasjon</li> <li><input type="checkbox"/> Det ligg føre skriftleg samtykke frå nabo, jf. pbl § 29-4 3.ledd bokstav a</li> <li><input type="checkbox"/> Kommunen kan godkjenne nærare plassering av garasjar, uthus og liknande mindre tiltak jf. pbl § 29-4 3.ledd bokstav b, jf. TEK10</li> </ul>

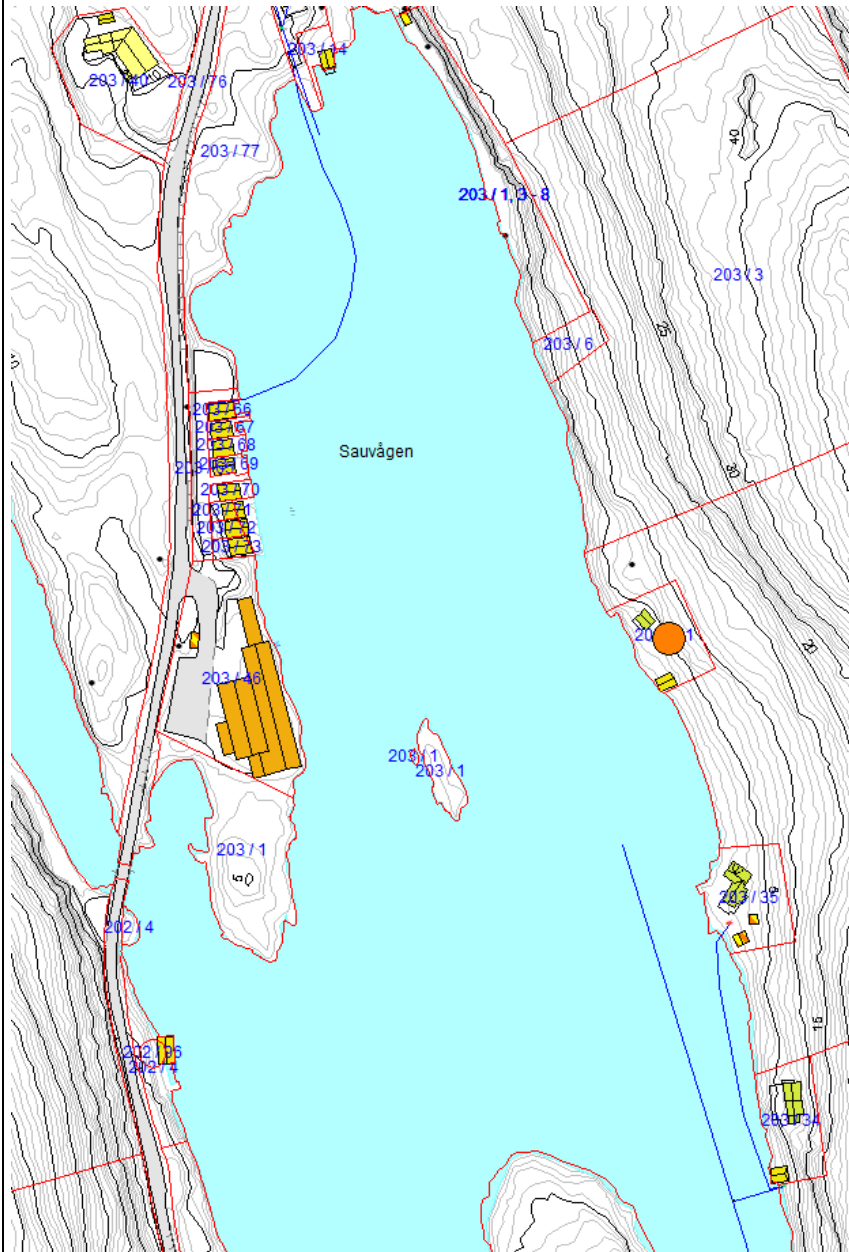
	<p>§ 6-4</p> <p>Innsendt situasjonskart, datert 13.06.2018, viser gamle grenser. Ny hytte er opplyst plassert 4 meter frå nabogrense med dei nye oppdaterte grensene, sjå skriv frå skriv frå Geodata-avdelinga, datert 14.09.2018.</p>
<b>Situasjonsplan/ utomhusplan</b>	<p>Situasjonsplan må visa alle tiltaka søknaden gjeld.</p> <p>Krav til innhald er til dømes:</p> <ul style="list-style-type: none"> <li>• Målsatt med ytre mål</li> <li>• Vise avstand til nabogrense</li> <li>• Vise møneretning</li> <li>• Vise byggegrenser</li> <li>• Vise avstand til midtline til offentleg veg</li> <li>• Vise murar/terrenginngrep</li> </ul> <p>Uteopphaldsareal</p>
<b>Teikningar</b>	<p>Det må sendast inn teikningar i målestokk. I teikningsgrunnlaget skal det leggst ved teikningar av alle fasadar, planløyising med målsett areal på rom, og snitt. Mønehøgde og gesimshøgde skal gå fram.</p> <p>Ved søknad om endring av eksisterande bygg må det leggst ved:</p> <p><input type="checkbox"/> Fasadar og planløyising før endring</p> <p><input type="checkbox"/> Fasadar og planløyising etter endring, der endringar er tydeleg markert</p>

<b>Uavhengig kontroll</b>	<p><input type="checkbox"/> Obligatorisk uavhengig kontroll, jf. SAK § 14-2</p> <p><input type="checkbox"/> Kommunen krev uavhengig kontroll i tiltaket, jf. SAK § 14-3.</p> <p>Følgjande ansvarsområde må ha uavhengig kontroll:</p>																				
<p><b>Godkjenning/uttale etter anna lovverk, jf. SAK § 6-2</b></p> <p>Der forholdet til anna mynde ikkje er avklart ved innsending av søknad, vert søknaden sendt på høyring og/eller oversendt for vedtak etter det aktuelle lovverk.</p>	<table border="1"> <tr> <td><input type="checkbox"/></td> <td>Arbeidstilsynet</td> </tr> <tr> <td><input type="checkbox"/></td> <td>Direktoratet for mineralforvaltning</td> </tr> <tr> <td><input type="checkbox"/></td> <td>Brannvesen</td> </tr> <tr> <td><input checked="" type="checkbox"/></td> <td>Forurensningsstyresmakt – Kommunal For det tilfellet at det vert søkt om utsløppsløyve.</td> </tr> <tr> <td><input checked="" type="checkbox"/></td> <td>Byggjeforbodet i strandsona- Fylkesmannen Ved søknad om dispensasjon vert saka oversendt Fylkesmannen for uttale etter pbl. §1-8.</td> </tr> <tr> <td><input checked="" type="checkbox"/></td> <td>Friluftsstyresmakt - Kommunal</td> </tr> <tr> <td><input checked="" type="checkbox"/></td> <td>Havnestyresmakt – Kommunal/Bergen om Omland Havnevesen Ved søknad om utlegging av vatn – avløpsleidning i sjø</td> </tr> <tr> <td><input type="checkbox"/></td> <td>Havnestyresmakt - Kystverket</td> </tr> <tr> <td><input type="checkbox"/></td> <td>Helsestyresmakt - Kommunens helseteneste</td> </tr> <tr> <td><input type="checkbox"/></td> <td>Helsestyresmakt - Mattilsynet</td> </tr> </table>	<input type="checkbox"/>	Arbeidstilsynet	<input type="checkbox"/>	Direktoratet for mineralforvaltning	<input type="checkbox"/>	Brannvesen	<input checked="" type="checkbox"/>	Forurensningsstyresmakt – Kommunal For det tilfellet at det vert søkt om utsløppsløyve.	<input checked="" type="checkbox"/>	Byggjeforbodet i strandsona- Fylkesmannen Ved søknad om dispensasjon vert saka oversendt Fylkesmannen for uttale etter pbl. §1-8.	<input checked="" type="checkbox"/>	Friluftsstyresmakt - Kommunal	<input checked="" type="checkbox"/>	Havnestyresmakt – Kommunal/Bergen om Omland Havnevesen Ved søknad om utlegging av vatn – avløpsleidning i sjø	<input type="checkbox"/>	Havnestyresmakt - Kystverket	<input type="checkbox"/>	Helsestyresmakt - Kommunens helseteneste	<input type="checkbox"/>	Helsestyresmakt - Mattilsynet
<input type="checkbox"/>	Arbeidstilsynet																				
<input type="checkbox"/>	Direktoratet for mineralforvaltning																				
<input type="checkbox"/>	Brannvesen																				
<input checked="" type="checkbox"/>	Forurensningsstyresmakt – Kommunal For det tilfellet at det vert søkt om utsløppsløyve.																				
<input checked="" type="checkbox"/>	Byggjeforbodet i strandsona- Fylkesmannen Ved søknad om dispensasjon vert saka oversendt Fylkesmannen for uttale etter pbl. §1-8.																				
<input checked="" type="checkbox"/>	Friluftsstyresmakt - Kommunal																				
<input checked="" type="checkbox"/>	Havnestyresmakt – Kommunal/Bergen om Omland Havnevesen Ved søknad om utlegging av vatn – avløpsleidning i sjø																				
<input type="checkbox"/>	Havnestyresmakt - Kystverket																				
<input type="checkbox"/>	Helsestyresmakt - Kommunens helseteneste																				
<input type="checkbox"/>	Helsestyresmakt - Mattilsynet																				

	<input type="checkbox"/>	Jordlovsstyresmakt - Kommunal
	<input type="checkbox"/>	Kyrkjeleg styresmakt
	<input type="checkbox"/>	Luftfartstilsynet
	<input type="checkbox"/>	Kulturminne – Fylkeskommunen
	<input type="checkbox"/>	Kulturminne – Bergens sjøfartsmuseum
	<input type="checkbox"/>	Sivilforsvaret
	<input type="checkbox"/>	Vegstyresmakt – Kommunal
	<input type="checkbox"/>	Vegstyresmakt - Statens vegvesen
	<input checked="" type="checkbox"/>	Anna Fylkeskommunen – Søknad om dispensasjon frå plankravet
	Søklar kan sjølv leggja saka fram for andre styresmakter.	

Infrastruktur							
<b>Vatn- og avløp</b>	<table style="width: 100%; border: none;"> <tr> <td><input type="checkbox"/> Offentleg vatn</td> <td><input checked="" type="checkbox"/> Privat vatn</td> </tr> <tr> <td><input type="checkbox"/> Offentleg avløp</td> <td><input checked="" type="checkbox"/> Privat avløp</td> </tr> <tr> <td><input type="checkbox"/> Overvasshandtering</td> <td><input type="checkbox"/> Terreng</td> </tr> </table> <p>Det må gå fram av søknaden korleis overvatn frå eigedommen skal handterast.</p> <p>Privat avløp krev søknad om utsleppsløyve dersom dette ikkje ligg føre. Ved privat vatn må søklar dokumentera tilfredstillande vassmengd og vasskvalitet.</p> <p>På kart som er vedlegg til søknad om tilknytning til offentlig nett og på kart som er vedlegg til søknad om utsleppsløyve, skal private vatn- og avløpsleidningar og tilknytingspunkt vera teikna inn.</p> <p><input checked="" type="checkbox"/> Tinglyst rett til plassering av anlegg med tilhøyrande leidningar må liggja føre</p> <p><input checked="" type="checkbox"/> Plassering i samsvar med plangrunnlag</p>	<input type="checkbox"/> Offentleg vatn	<input checked="" type="checkbox"/> Privat vatn	<input type="checkbox"/> Offentleg avløp	<input checked="" type="checkbox"/> Privat avløp	<input type="checkbox"/> Overvasshandtering	<input type="checkbox"/> Terreng
<input type="checkbox"/> Offentleg vatn	<input checked="" type="checkbox"/> Privat vatn						
<input type="checkbox"/> Offentleg avløp	<input checked="" type="checkbox"/> Privat avløp						
<input type="checkbox"/> Overvasshandtering	<input type="checkbox"/> Terreng						
<b>Vurdering/merknad:</b>	Tiltakshavarar har fremja ønske om innlagt vatn i den nye hytta og utslepp til gråvatn. Bad er illustrert med forbrennings toalett. Forbrenningstoalett er avløpsfritt.						

### Grunnkart med VA-data



Administrasjonen har sjekka omkringligande eigedomar sine løysningar for vatn – og avløp. Fritidseigedomane - gbnr 203/35 og gbnr 203/34 har ikkje innlagt vatn, men får vatn frå vannpostkran på kai.

Fritidseigedom – gbnr 203/40- har serviceavtale for minirensanlegg med leidning til sjø for bustad. Privat brønn.

#### Vatn

Tiltakshavar har fremja ønske om påkopling til offentlig vatn-leidning litt nord i vågen. Det er ca. 169m til vatn-leidning. Viss det er andre private vatnleidningar i området, så kan ein løysning vere å koble seg på eksisterande felles leidningar. Tinglyst rett/skriftleg avtale om påkobling til eksisterande fellesleidningar samt

	<p>eigne stikkleidningar på annen manns grunn med alle aktuelle grunneigarar må ligga føre.</p> <p><u>Avløp</u> I utgangspunktet kan administrasjonen godkjenne minirensanlegg med leidning til sjø for sjøområde med god sjøresipient, men sjøområdet Sauvågen har dårleg sjøresipient. I tillegg er sjøområdet utanfor eigedomen definert med særskilt omsynsone friluftsliv og nyttast til litt bading. For gbnr 203/31 er det ein utfordring at eigedomen ikkje har vegtilkomst. Administrasjonen godkjenn ikkje serviceavtale for minirensanlegg med tømning frå båt. Å nytte minirensanlegg for eigedomen utan vegtilkomst, synest ikkje realiserbart.</p> <p>Viss det er andre etablerte avløpsanlegg i nærleiken, så kan ein løysning vere å koble seg på eksisterande anlegg og felles avløpsleidningar. Tinglyst rett/skriftleg avtale om påkobling til eksisterande anlegg/fellesleidningar samt eigne stikkleidningar på annen manns grunn med alle aktuelle grunneigarar må ligga føre.</p> <p><u>Vidare bistand</u> I dykkar sak kan de kontakte eit rørleggarføretak for vidare bistand i høve løysningar for innlagt vatn til den nye hytta med søknad om utsleppsløyve til gråvatn samt påkobling til eksisterande anlegg/fellesleidningar.</p>
<b>Tilkomst</b>	<p>Eigedommen skal ha tilkomst til:</p> <ul style="list-style-type: none"> <li><input type="checkbox"/> Kommunal veg</li> <li><input type="checkbox"/> Fylkesveg/Europaveg</li> <li><input type="checkbox"/> Tilkomst i samsvar med reguleringsplan</li> <li><input type="checkbox"/> Tilkomst skal skje via privat veg på gbnr [sett inn]</li> <li><input checked="" type="checkbox"/> Tinglyst rett/skriftleg avtale om parkeringsrett med alle aktuelle grunneigarar må ligga føre</li> </ul>
<b>Vurdering/merknad:</b>	<p>Tilkomst til eigedomen skjer via gangsti. Administrasjonen setter krav til 1 parkeringsplass for fritidsbustaden. Står nå parkering ved klekkeriet iht. muntleg avtale eller ved offentleg veg. Det er ifølgje tiltakshavarene eit lite trafikkert område.</p>
<b>Visuelle kvalitetar</b>	<p>I § 29-2 i pbl. står det: <i>“Ethvert tiltak skal prosjekteres og utføres slik at det etter kommunens skjønn innehar gode visuelle kvalitetar både i seg selv og i forhold til dets funksjon og dets bygde og naturlige omgivelser og plassering”.</i></p> <ul style="list-style-type: none"> <li><input type="checkbox"/> Krav til estetikk/tilpassing i reguleringsføresegner. Ingen særskilte krav.</li> </ul>



<b>Vurdering/merknad:</b>	Med noenlunde same plassering vert ikkje høgdeeffekten større i følgje søkjar/tiltakshavar. Ikkje særskilte krav til utforming, farge mv. i KPA.
---------------------------	--

<b>Andre tilhøve</b>	
<b>Klima –og naturtilhøve</b>	<input type="checkbox"/> Ras <input type="checkbox"/> Flom <input type="checkbox"/> Støy <input type="checkbox"/> Radon  Ved kryss over: Skriv inn kva tiltak som iverksetjast før eller ved innsending av søknad
<b>Verneinteresser i området</b>	Innafor funksjonell strandsone i KPA vist med grå stipla linje i arealkartet til KPA.
<b>Høgspenline</b>	Nei
<b>Privatrettslege forhold</b>	Tinglyst adkomst til fots over gbnr 203/1, 203/6, 203/3 mv. Legg ved kopi av tinglyst avtale ved søknad.
<b>Avstand til kommunalt leidningsnett</b>	Krav om 4 meter avstand, jf. standard abonnementsvilkår punkt 3.4. Plassering i strid med dette krev søknad om dispensasjon.

<b>Oppsummering/avklaring av konkrete spørsmål og problemstillingar</b>	<p>-Ny hytte skal vere vere innafor krava i KPA pkt.2.20.</p> <p>- Eit rørleggarføretak kan kontaktast for vidare bistand. Dette gjeld løysningar i høve innlagt vatn til den nye hytta med søknad om utsleppsløyve til gråvatn samt påkobling til eksisterande anlegg/fellesleidningar.</p> <p>-Tinglyst rett/skriftleg avtale om påkobling til eksisterande anlegg/fellesleidningar samt egne stikkeleidningar på annen manns grunn med alle aktuelle grunneigarar må ligga føre.</p> <p>-Tinglyst rett/skriftleg avtale om parkeringsrett for 1 parkeringsplass for fritidsbustaden med alle aktuelle grunneigarar må ligga føre.</p> <p>-Kopi av tinglyst adkomst til fots leggest ved søknaden.</p>
---	--

Med helsing

Siril Sylta  
avdelingsleiar

Tone Margrethe Berland Furustøl  
rådgjevar

*Dette dokumentet er elektronisk godkjent og har difor ingen signatur.*

**Vedlegg:**

Naboliste - gbnr 203\_31

Situasjonskart - gbnr 203\_31

**Kopi til:**

Arne Dag Myking  
Kålås Bygg AS

Askeladdveien 1 5142  
Torvhusmyrane 2 5913

FYLLINGSDALEN  
EIKANGERVÅG

**Mottakarar:**

Arne Dag Myking  
Erlend Myking  
Kålås Bygg AS

Askeladdveien 1 5142  
Rylivegen 1 2340  
Torvhusmyrane 2 5913

FYLLINGSDALEN  
LØTEN  
EIKANGERVÅG