

**For matrikkelenhet:**

Kommune: 4631 - ALVER  
Gårdsnummer: 424  
Bruksnummer: 318

Utskriftsdato/klokkeslett: 20.10.2020 kl. 08:54  
Produsert av: Kjell Rune Standal - Alver  
Attestert av: Alver kommune

**Orientering om matrikkelbrev**

Matrikkelbrevet er hjemlet i «Lov om eigedomsregistrering» (matrikkelova) av 17. juni 2005. Etter definisjonen i matrikkelovens § 3 d) er matrikkelbrevet en attestert utskrift av matrikkelen som viser alle registrerte opplysninger om en matrikkelenhet ved oppgitt dato.

**Om fullstendighet og nøyaktighet i matrikkelbrevet**

Matrikkelen ble etablert ved konvertering av data fra tidligere registre. Det kan variere hvor gode disse dataene er med hensyn på fullstendighet og nøyaktighet. I enkelte tilfeller kan grensepunkt og grenselinjer mangle helt eller delvis eller være feil registrert. Det kan også være feil og mangler ved registrert bygnings- og adresseinformasjon. Fullstendighet og stedfestingsnøyaktighet er generelt bedre innenfor enn utenfor tettbygd strøk. Vær oppmerksom på at for mange matrikkelenheter og bygg hefter usikkerhet ved arealet som oppgis.

For utfyllende informasjon: [www.kartverket.no/matrikkelbrev](http://www.kartverket.no/matrikkelbrev)

## Matrikkelenhet

Matrikkelenhetstype: Grunneiendom  
Bruksnavn:  
Etableringsdato: 16.10.2020  
Skyld: 0  
Er tinglyst: Ja  
Har festegrunner: Nei  
Er seksjonert: Nei

Det er ikke registrert bygg på matrikkelenheten.

## Arealrapport

Tekst	Areal	Kommentar
Beregna areal for 424 / 318	23 m2	Ukjent grenseforløp

## Eierforhold

### Tinglyste eierforhold

Rolle	Status	Føds.d./org.nr	Navn	Bruksenhet	Adresse	Andel
Hjemmelshaver		920290922	ALVER KOMMUNE		Postboks 4 5906 FREKHAUG	1 / 1

## Oversikt over teiger

(EUREF89 UTM Sone 32)

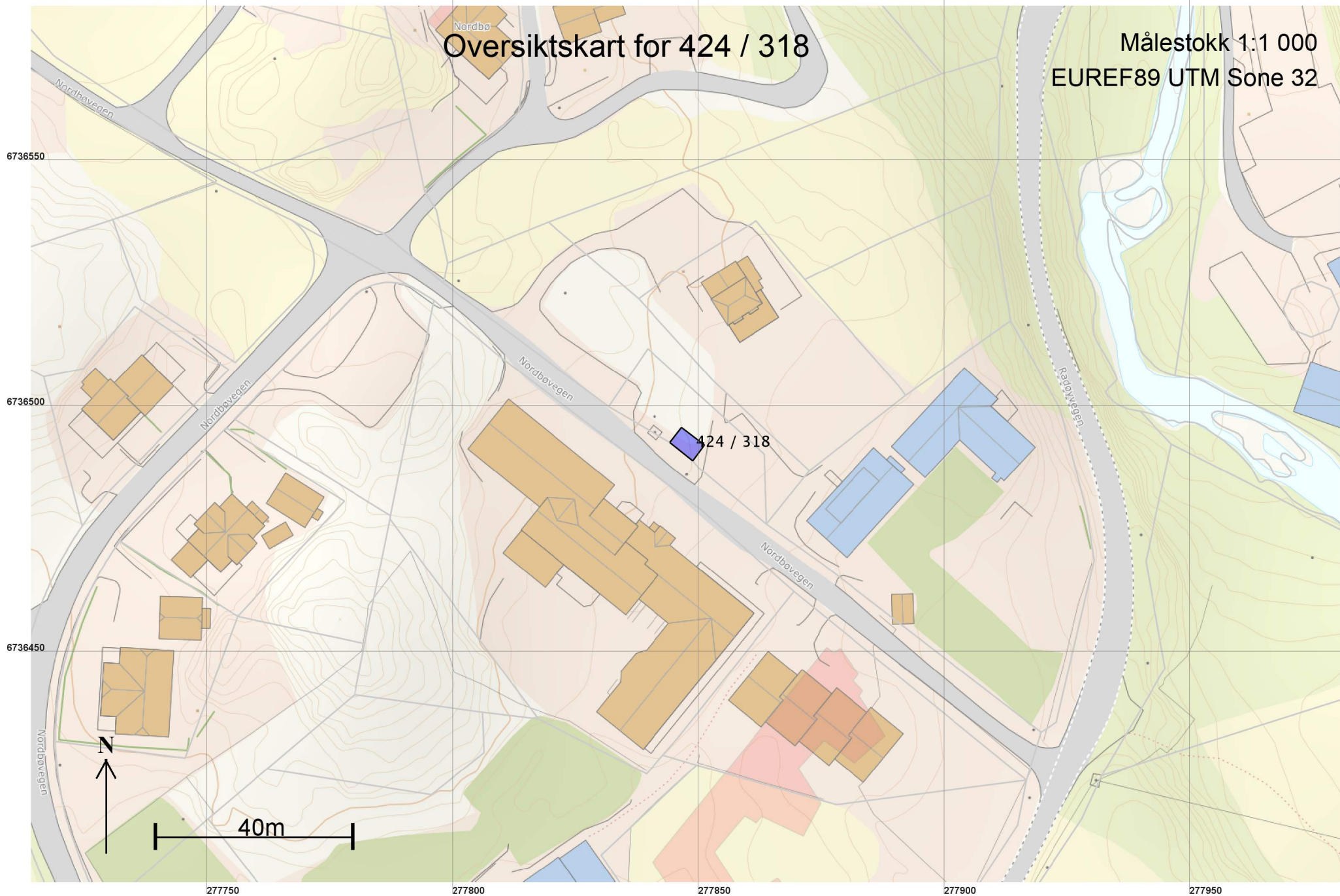
Løpenr	Type	Hovedteig	Nord	Øst	Høyde	Areal	Merknader
1	Teig	Ja	6736493	277848		23 m2	Hjelpelinje vegkant

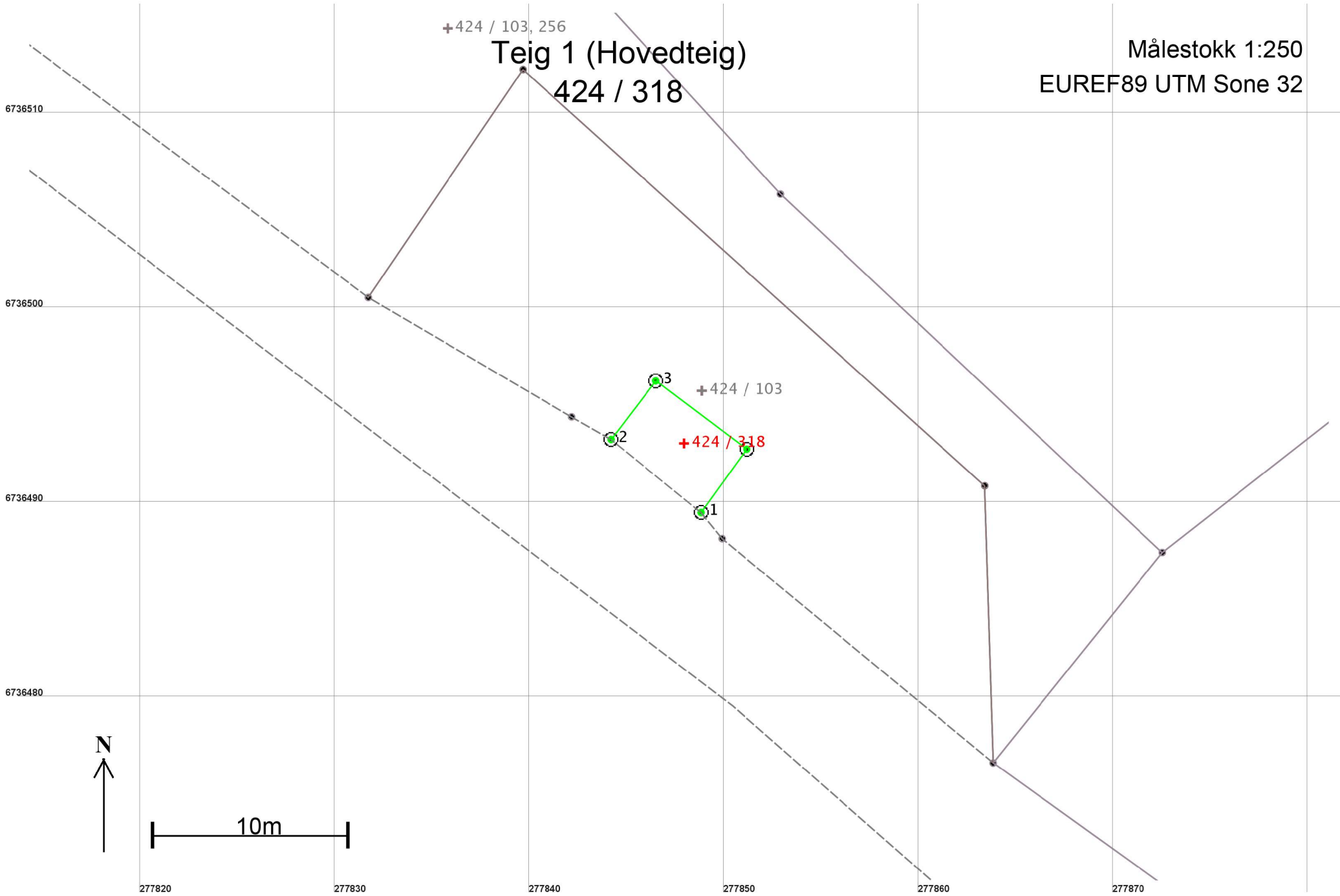
## Forretninger der matrikkelenheten er involvert

Forretning	Forretningsdokumentdato	Status	Tinglysing	Endret dato	Matrikkelføring
Forretningstype	Kommunal saksreferanse				Signatur Dato
Årsak til feilretting	Annen referanse				
Opprett ny grunneiendom ved fradeling	15.10.2020	Tinglyst		16.10.2020	kjestan 16.10.2020
Oppmålingsforretning	20/16678		Rolle	Matrikkelenhet	Arealendring
			Avgiver	4631 - 424/103	-23
			Mottaker	4631 - 424/318	23
			Berørt	4631 - Mnr mangler	0

# Oversiktskart for 424 / 318

Målestokk 1:1 000  
EUREF89 UTM Sone 32

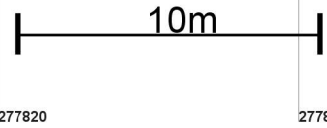




Målestokk 1:250  
EUREF89 UTM Sone 32

+424 / 103, 256  
**Teig 1 (Hovedteig)**  
424 / 318

+424 / 103  
+424 / 318



## Areal og koordinater

Areal: 23

Arealmerknad: Hjelpelinje vegkant

Representasjonspunkt: Koordinatsystem: EUREF89 UTM Sone 32

Nord: 6736493 Øst: 277848

### Grensepunkt / Grenselinje

### Ytre avgrensing

Løpenr	Nord	Øst	Grensemerke nedsatt i / Lengde	Grensepunkttype / Hjelpelinjetype	Målemetode	Nøyaktighet	Radius
1	6736489,66	277848,83	5,95	Jord Offentlig godkjent grensemerke Vegkant	96 GPS kinematisk (Real time kinematic)	10	
2	6736493,41	277844,21	3,79	Jord Offentlig godkjent grensemerke Ikke hjelpelinje	96 GPS kinematisk (Real time kinematic)	10	
3	6736496,42	277846,51	5,84	Jord Offentlig godkjent grensemerke Ikke hjelpelinje	96 GPS kinematisk (Real time kinematic)	10	
4	6736492,91	277851,18	4,01	Jord Offentlig godkjent grensemerke Ikke hjelpelinje	96 GPS kinematisk (Real time kinematic)	10	