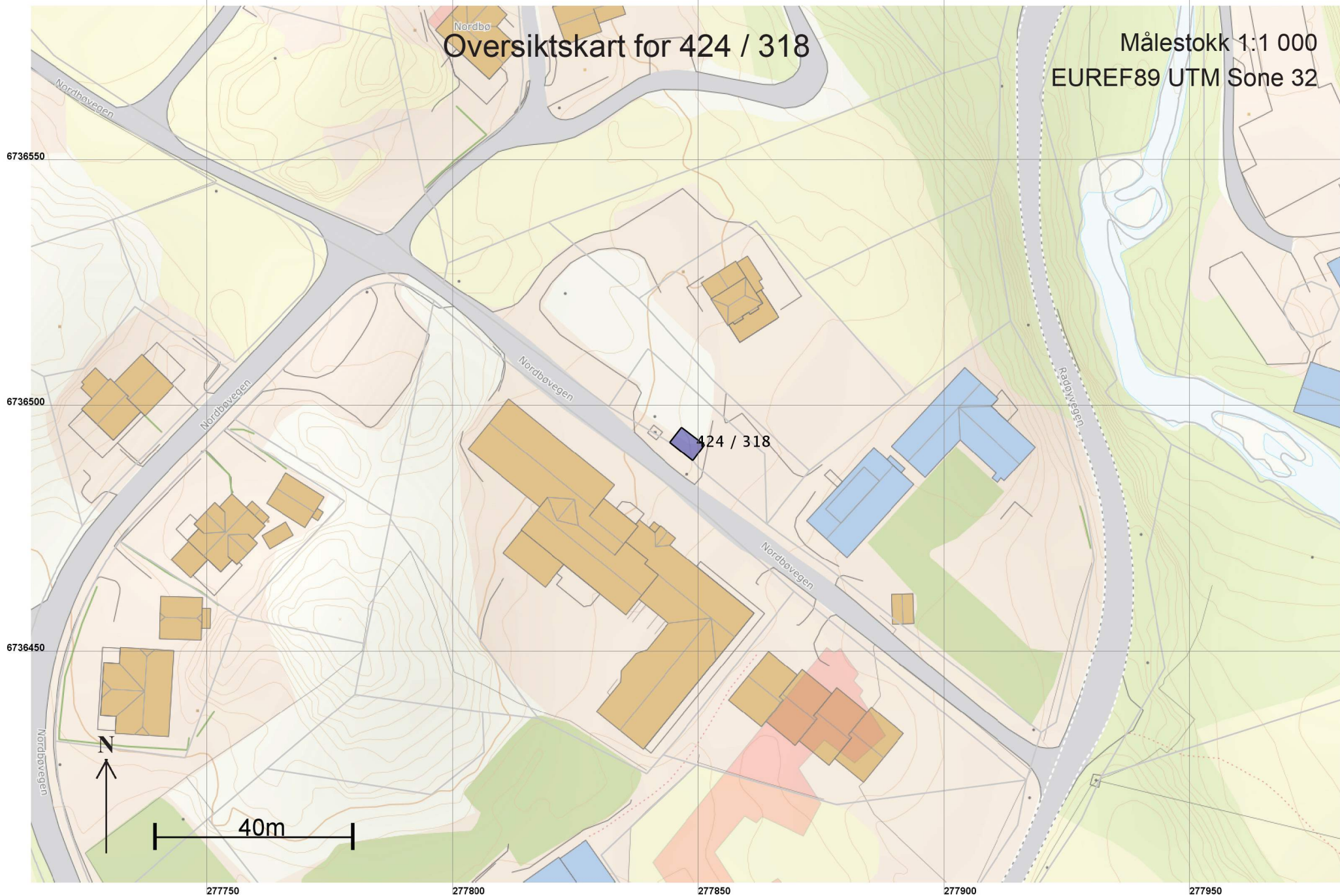
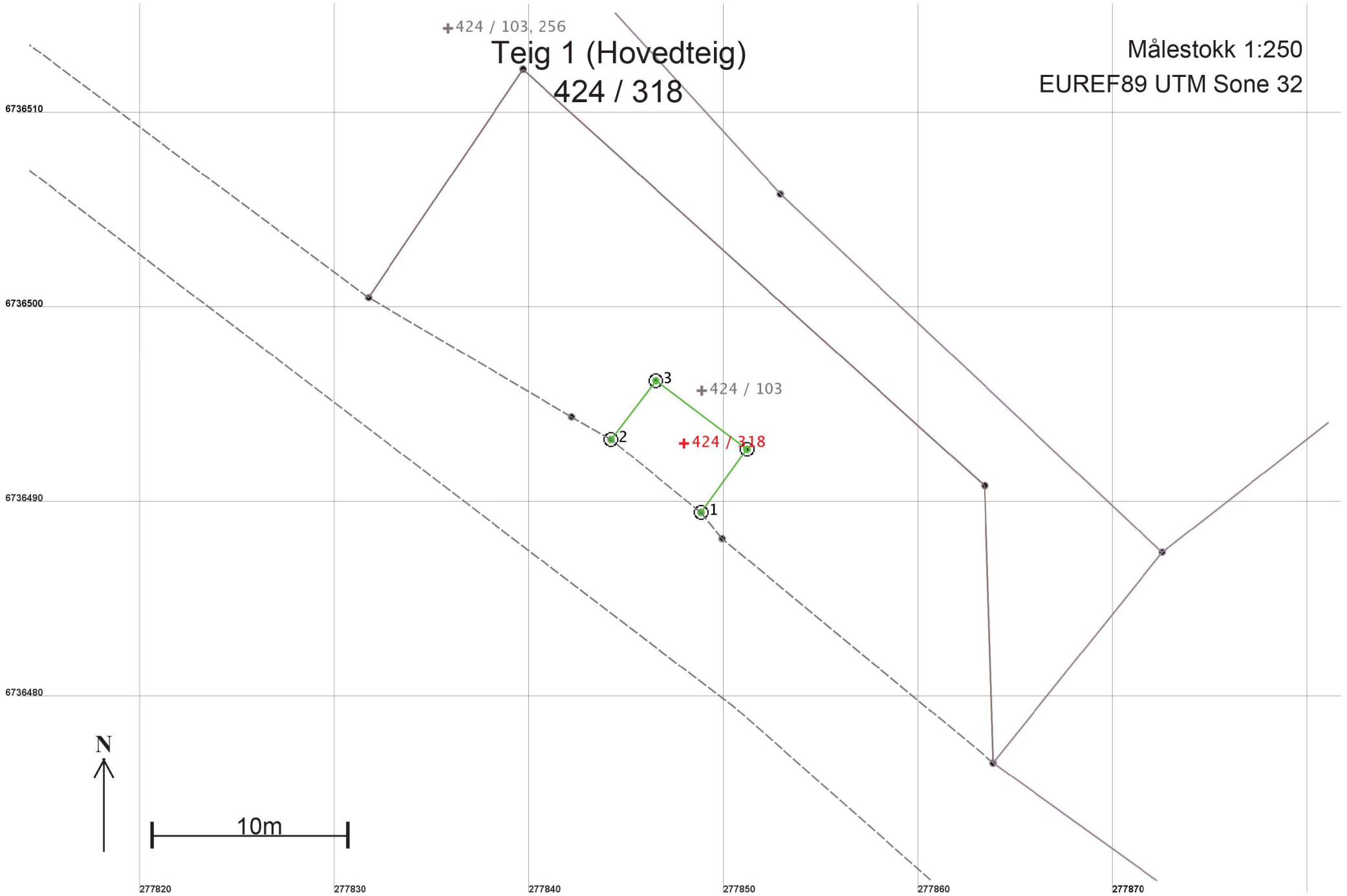


Oversiktskart for 424 / 318

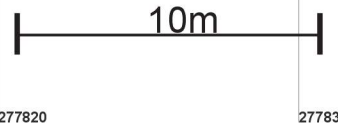
Målestokk 1:1 000
EUREF89 UTM Sone 32





+424 / 103, 256
Teig 1 (Hovedteig)
424 / 318

Målestokk 1:250
EUREF89 UTM Sone 32



Areal og koordinater

Areal: 23

Arealmerknad: Hjelpelinje vegkant

Representasjonspunkt: Koordinatsystem: EUREF89 UTM Sone 32

Nord: 6736493 Øst: 277848

Grensepunkt / Grenselinje

Ytre avgrensing

| Løpenr | Nord | Øst | Grensemerke nedsatt i / Lengde | Grensepunkttype / Hjelpelinjetype | Målemetode | Nøyaktighet | Radius |
|--------|------------|-----------|--------------------------------|--|---|-------------|--------|
| 1 | 6736489,66 | 277848,83 | Jord 5,95 | Offentlig godkjent grensemerke Vegkant | 96 GPS kinematisk (Real time kinematic) | 10 | |
| 2 | 6736493,41 | 277844,21 | Jord 3,79 | Offentlig godkjent grensemerke Ikke hjelpelinje | 96 GPS kinematisk (Real time kinematic) | 10 | |
| 3 | 6736496,42 | 277846,51 | Jord 5,84 | Offentlig godkjent grensemerke Ikke hjelpelinje | 96 GPS kinematisk (Real time kinematic) | 10 | |
| 4 | 6736492,91 | 277851,18 | Jord 4,01 | Offentlig godkjent grensemerke Ikke hjelpelinje | 96 GPS kinematisk (Real time kinematic) | 10 | |