






  
 0 10 20 30m  
 Målestokk 1: 1500 ved A4 utskrift  
 Utskriftsdato: 22.10.2020 12:27  
 Eiendomsdata verifisert: 13.10.2020 11:46




GÅRDSKART 4631-435/2/0  
 Tilknyttede grunneiendommer:  
 435/2/0



Markslag (AR5) 7 klasser		AREALTALL (DEKAR)	
TEGNFORKLARING			
	Fulldyrka jord	22.2	
	Overflatedyrka jord	0.0	
	Innmarksbeite	72.7	94.9
	Produktiv skog *	114.9	114.9
	Annet markslag	54.3	
	Bebygd, samf., vann, bre	2.0	56.3
	Ikke kartlagt	0.0	0.0
	Sum	266.1	266.1

\* Produktiv skog er skog på fastmark og myr med skogbonitet lav eller bedre.

Kartet viser valgt type gårdskart for eiendommen man har søkt på. I tillegg vises bakgrunnskart for gjenkjenning. Arealstatistikken viser arealer i dekar for alle teiger på eiendommen. Det kan forekomme avrundingsforskjeller i arealtallene.

- Ajourføringsbehov meldes til kommunen.
-  Arealressursgrenser
  -  Eiendomsgrenser
  -  Driftssenterpunkt