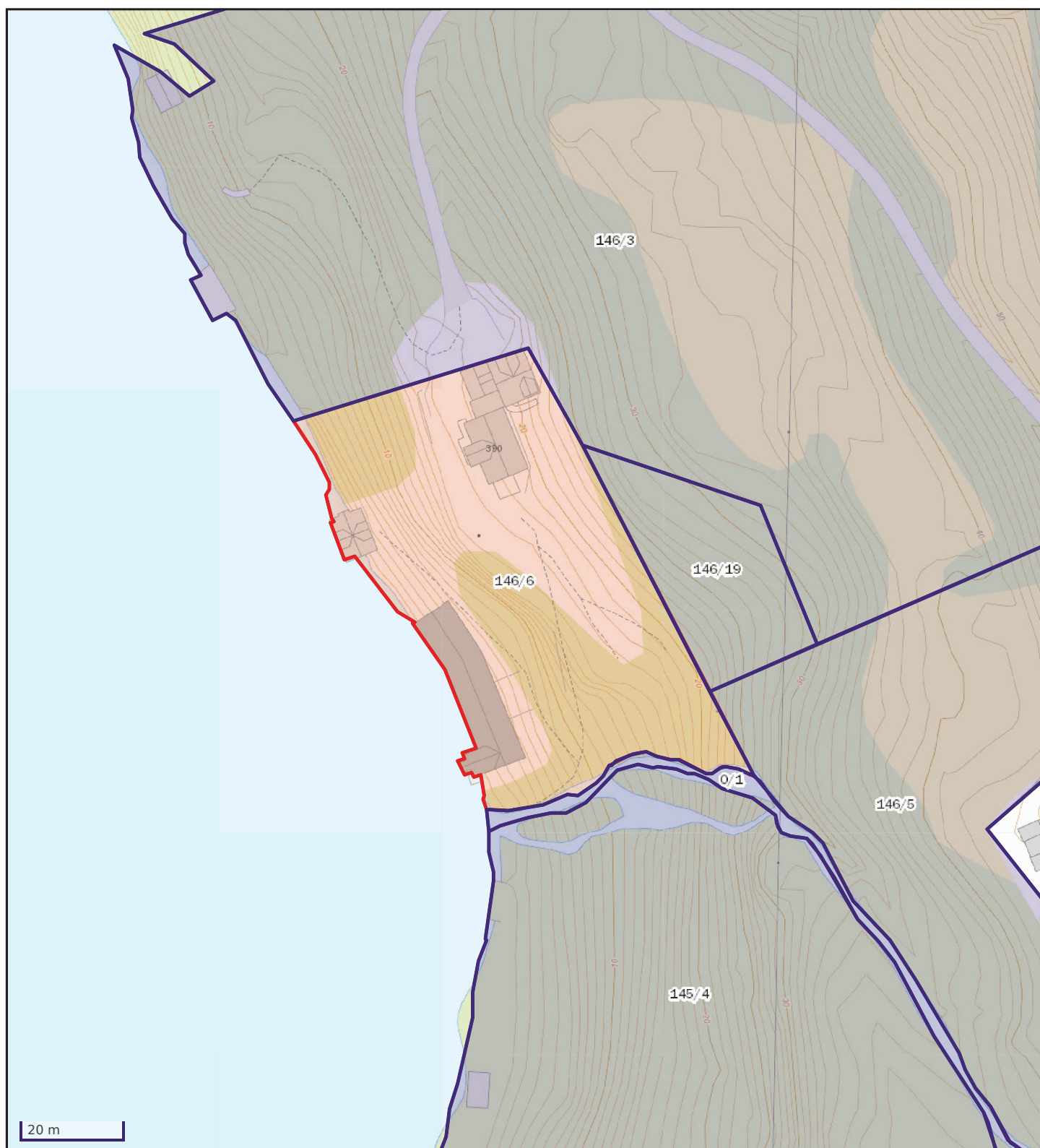


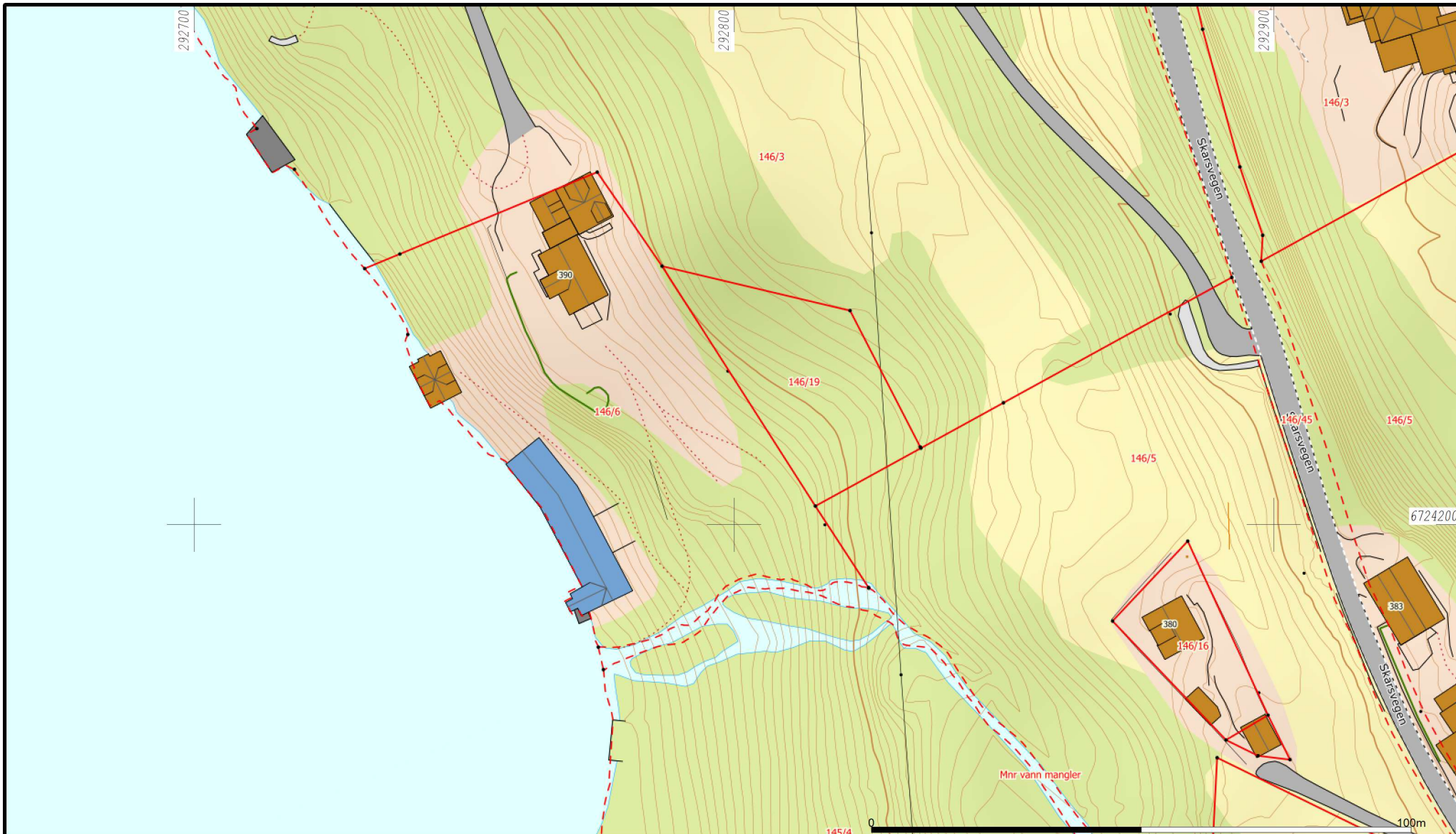
# KART - Naboliste

Vedlagte liste (csv-fil) angir hjemmelshavere for den enkelte eiendom. I h.h.t. plan- og bygningsloven er det eiere og festere av nabo- og gjenboereiendommer som skal varsles. Eier er ikke alltid ensbetydende med hjemmelshaver. Det er ansvarlig søker/melder som er ansvarlig for å gjøre de nødvendige undersøkelser og sørge for at korrekt eier og fester varsles.

**Gnr:** 146                      **Bnr:** 6                      **Fnr:** 0                      **Snr:** 0

**Kommune:** ALVER (VESTLAND)                      **Adresse:** Skarsvegen 390, 5911 ALVERSUND





Beliggenhet og høyder må oppfattes som orienterende.  
Koordinatsystem: EUREF89 - SONE 32 (EPSG:25832)  
Høydesystem: NN 2000 høyder (EPSG:5941)



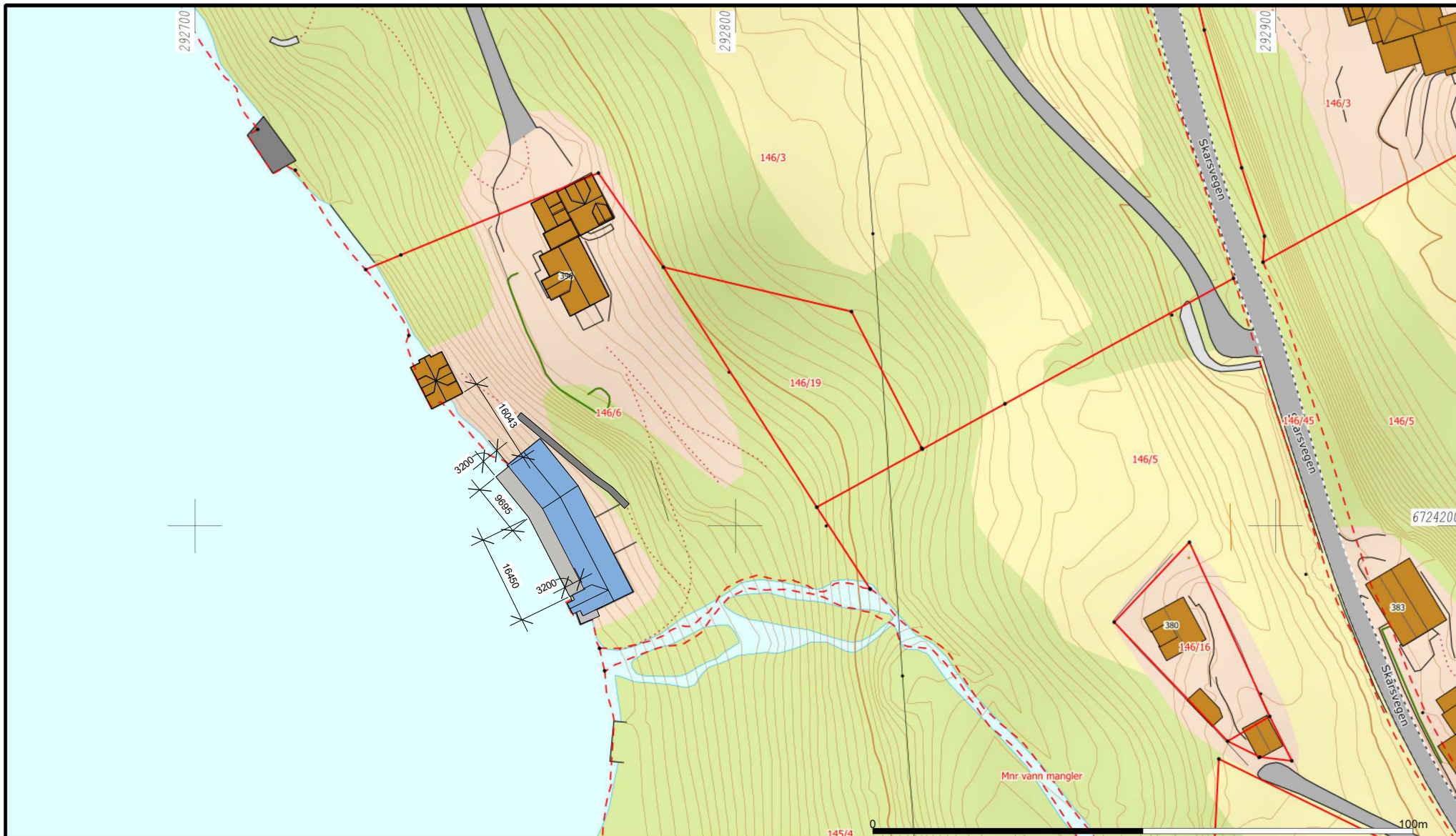
Alver kommune  
Kart og Oppmåling



Dato: 2020.08.18  
Sign: limo

gbnr. 146/6

Målestokk  
1:1000



1 Basiskart med tiltak  
1 : 1000

Beliggenhet og høyder må oppfattes som orienterende.  
Koordinatsystem: EUREF89 - SONE 32 (EPSG:25832)  
Høydesystem: NN 2000 høyder (EPSG:5941)



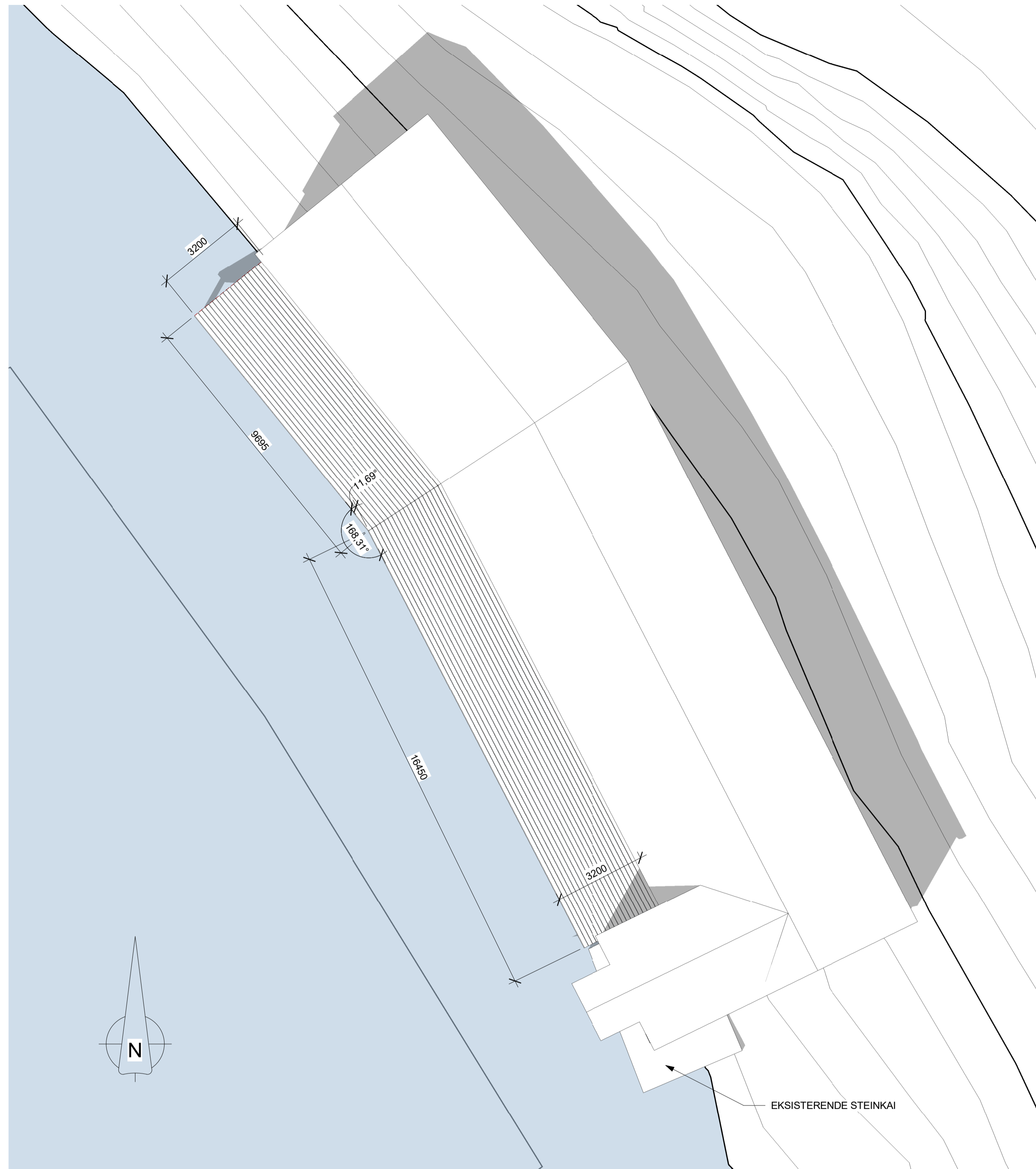
Alver kommune  
Kart og Oppmåling



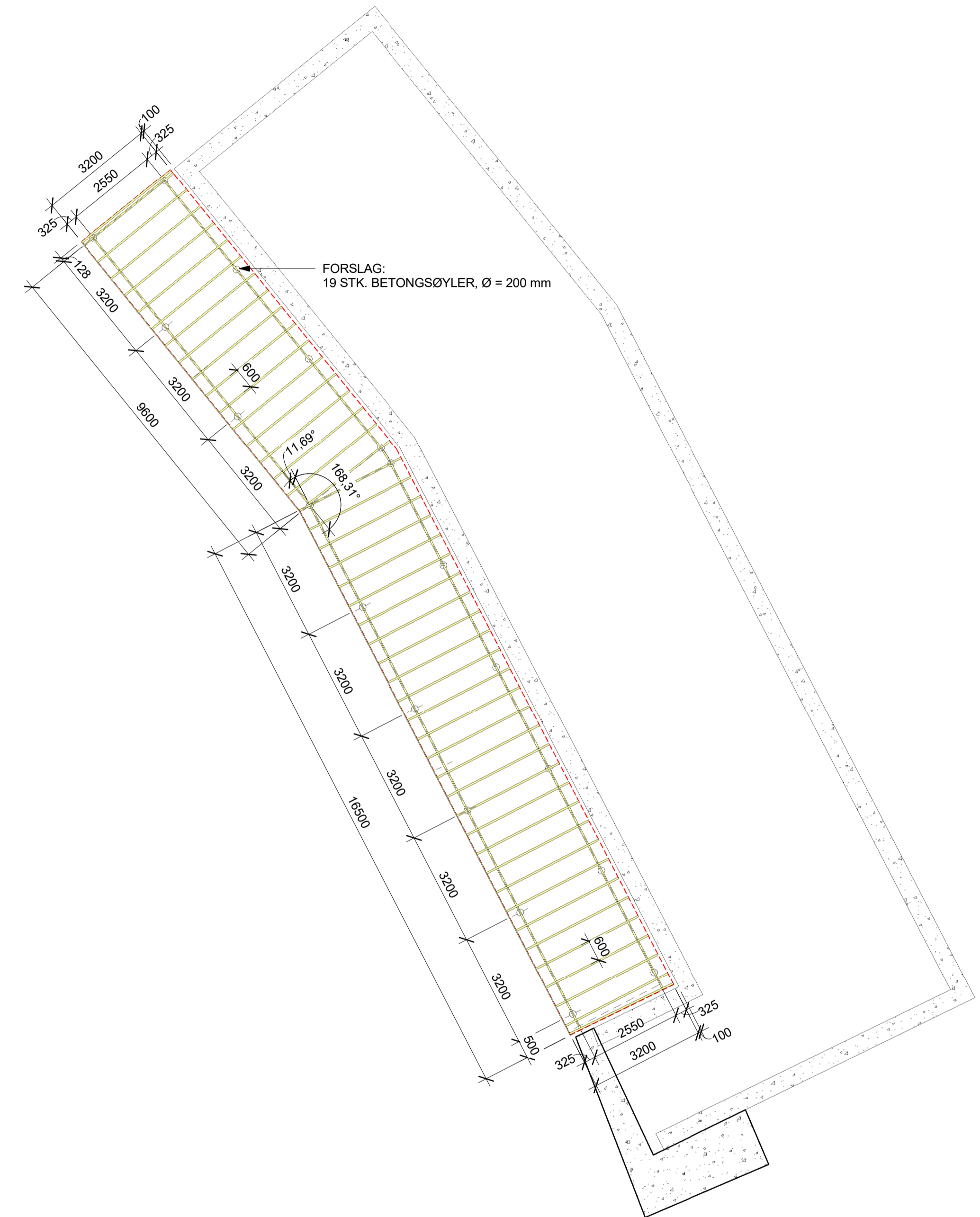
Dato: 2020.08.18  
Sign: limo

gbnr. 146/6

Målestokk  
1:1000

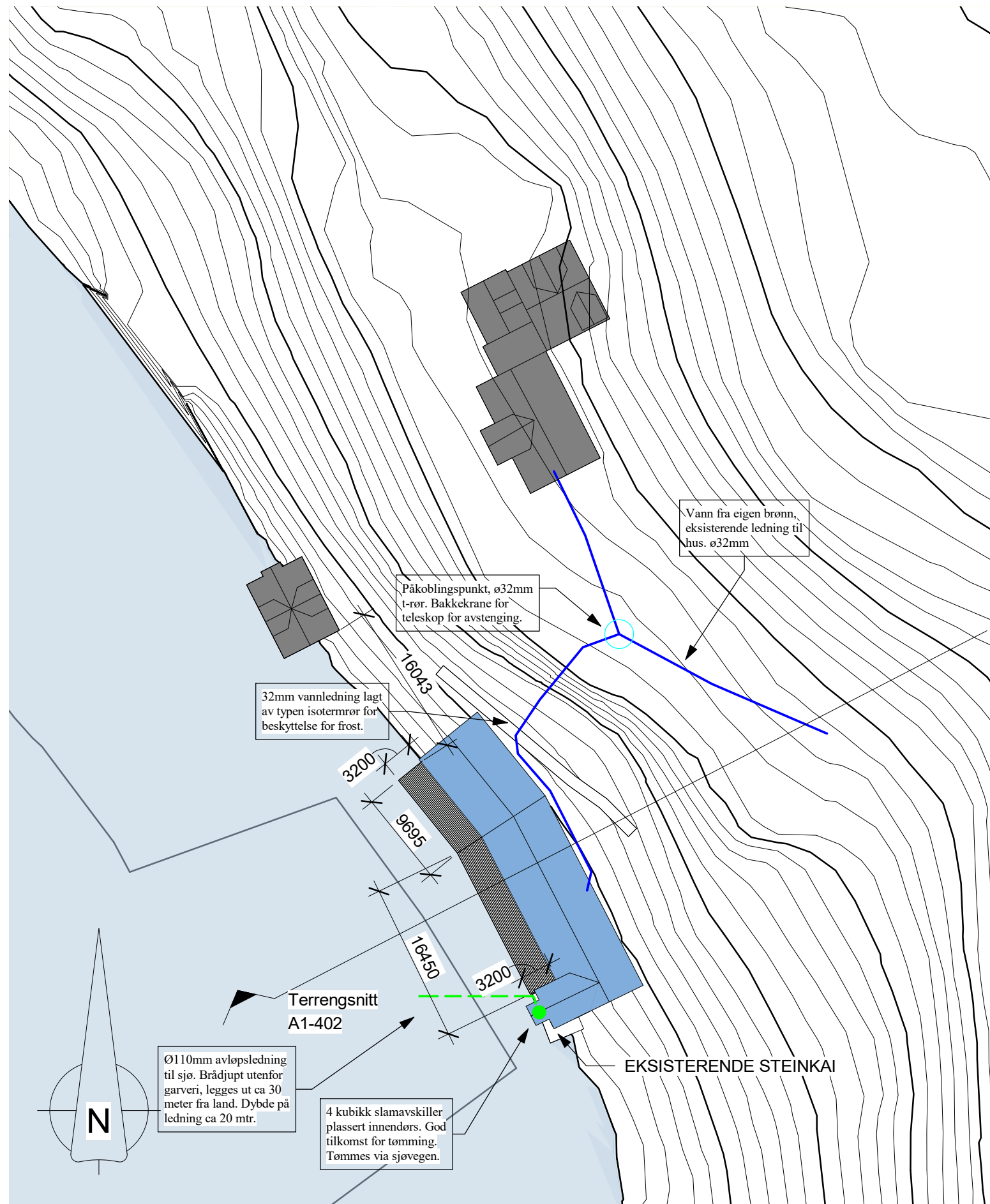


1 Situasjon  
1 : 100



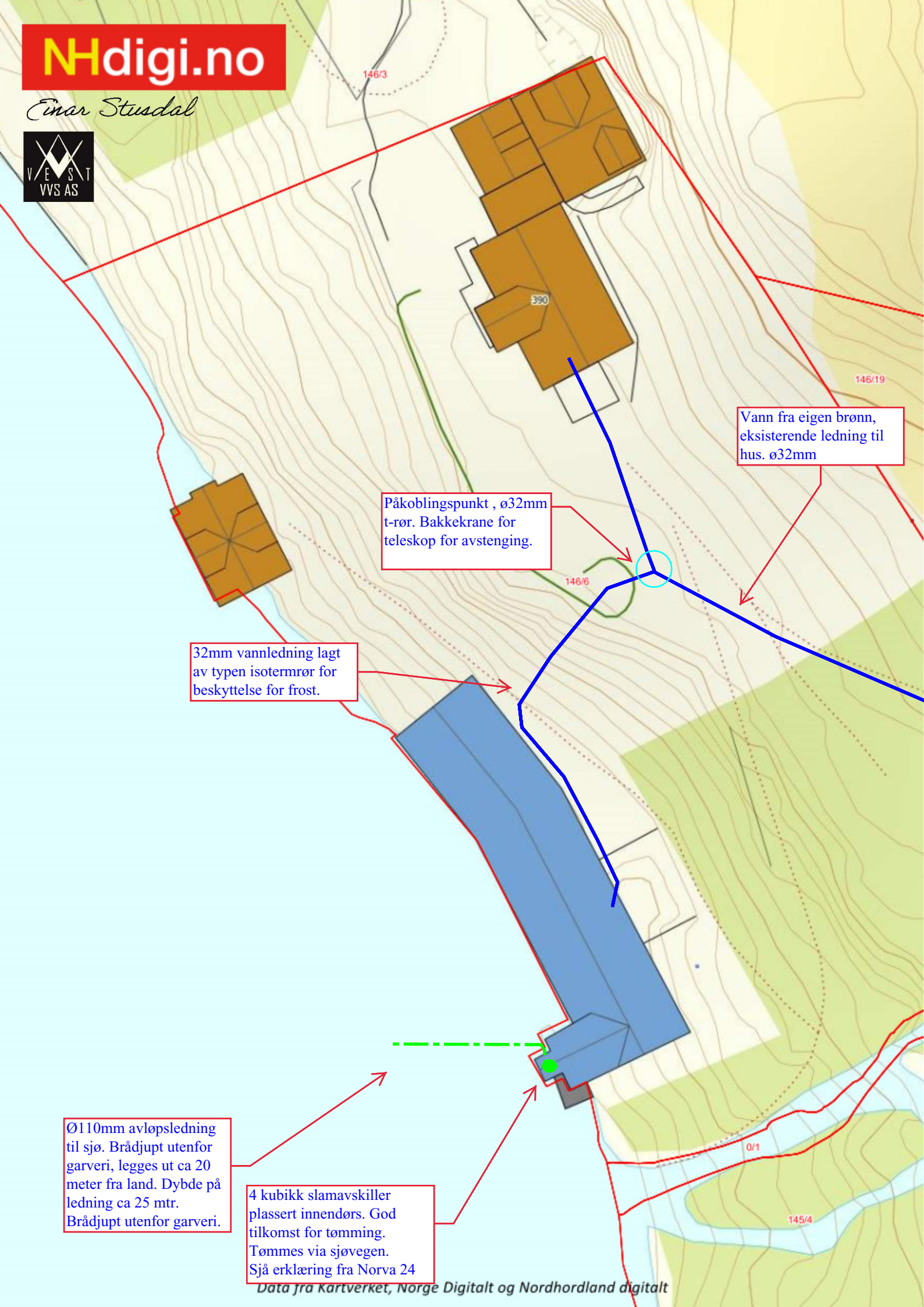
2 Bjelkeplan  
1 : 100

A		10.08.20	Generell oppdatering	MH	PJC
REV	DATE	BEKRIVELSE		TEGN	KONTR
19006-Garveriet-Fosse		ARKITEKTKONTORET		BØRTVEIT & CARLSEN AS	
PROSJEKTNR	19006	HAGELLIA 6 - 5914 ISDALSTØ		TELEFON 400 41 614	
TEKNET AV	MH	DOSS@arisc.no		arisc.no	
KONTR AV	PJC	FELTANSVORER		Tonny Dale	
AVSTAMPELSE	A1	SKISSEFORSLAG		14/6	
SKALESTOKK	1 : 100	TEKNINGNR		Garveriet Fosse	
DATE	07.08.20	TEKNINGNAMN		Situasjons- og bjelkeplan	
TEKNINGNAMN	A1-001	REVISJON		A	



1 Situasjon 1 til 500  
1 : 500

REV.	DATO	BESKRIVELSE	TEGN.	KONTR.
19006-Garveriet-Fosse				
PROSJEKT-NR.:	19006	<b>ARKITEKTKONTORET BØRTVEIT &amp; CARLSEN AS</b> HAGELLIA 6 · 5914 ISDALSTØ TELEFON 400 41 614 post@arkbc.no		
TEGNET AV:	MH			
KONTR. AV:	PJC			
ARKSTØRRELSE:	A3			
MALESTOKK:	1 : 500	TILTAKSHAVER:	Tonny Dale	
DATO:	04.09.20	GNR. / BNR.:	146/6	
SØKNAD		PROSJEKTNAMN:	Garveriet Fosse	
TEGNINGSNUMMER:	A1-003	TEGNINGSNAVN:	Situasjonsplan - vann og avløp	
		REVISJON:		



Vann fra egen brønn, eksisterende ledning til hus.  $\varnothing 32\text{mm}$

Påkoblingspunkt,  $\varnothing 32\text{mm}$  t-rør. Bakkekrane for teleskop for avstenging.

32mm vannledning lagt av typen isothermør for beskyttelse for frost.

$\varnothing 110\text{mm}$  avløpsledning til sjø. Brådjupt utenfor garveri, legges ut ca 20 meter fra land. Dybde på ledning ca 25 mtr. Brådjupt utenfor garveri.

4 kubikk slamavskiller plassert innendørs. God tilkomst for tømning. Tømmes via sjøvegen. Sjå erklæring fra Norva 24