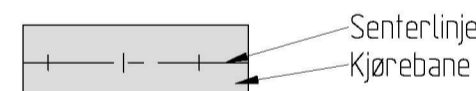








TEGNFORKLARING

-  Senterlinje
Kjørebane
-  Profilnummer
-  Fortau
-  Eiendomsgrense
-  Plangrense
-  Planering kote +65,0
(Tomt BN6 og BN8)
-  Planering kote +66,0
(Tomt BN7)

GENERELT:
Tomtene undersprenges 1,0m

| | | | | |
|------------------------|------------|-------|--|--------------------|
| Rev. | Dato | HF | Endrede tomtenev. | Revisjonen gjelder |
| A | 02.11.2020 | HF | | |
| Oppdragsgiver | | | | |
| Alver næringsområde AS | | | | |
| Prosjekt | | | | |
| Alver næringsområde | | | | |
| Planeringsplan tomter | | | | |
| Tegn. | Kontr. | Godk. | | |
| HF | THF | THF | | |
| Dato: | | | 13.03.2020 | |
| Målestokk: | | | 1:1000 | |
| Prosjektnr.: | | | 20018 | |
| Tegningsnr.: | | | BO1 | |
| haugen vva | | | Kanalveien 5 5068 Bergen Tlf. 55 59 82 60 e-post: post@haugenvva.no | |

ARBEIDSTEGNING