

Tøm skjema

Journalnummer

År 2020	Fylke VESTLAND	Kommune ALVER
------------	-------------------	------------------

1. Er tiltaket søknadspliktig?

Søknadspliktige tiltak: Nybygging og ombygging av landbruksvegar etter forskrift om planlegging og godkjenning av landbruksveier (landbruksvegforskrifta)¹ er søknadspliktig. Eit tiltak kan vere søknadspliktig sjølv om det er angitt som ikkje søknadspliktig lenger ned i dette skjemaet. Dette er tilfelle der tiltaket kan ha vesentleg påverknad på dei omsyna som er nemnde i § 1-1 i landbruksvegforskrifta. Du kan ikkje starte opp byggearbeidet før kommunen har gitt løyve.

Tiltak som ikkje er søknadspliktige: Opparbeiding av oppstillingsplass for landbruksmaskinar til bruk på eigedomen eller enkle avkøyringar frå godkjente landbruksvegar, er ikkje søknadspliktige. Det same gjeld enkle og mellombelse driftsvegar som berre medfører små terrenginngrep. Med små terrenginngrep meines planering med samla omfang på inntil 150 meter eller på areal mindre enn 450 m², der fylling/skjering ikkje fører til meir enn 1 meter avvik frå det opphavelige terrengnivået (sjå unntaket ovanfor).

2. Kva for regelverk skal tiltaket behandlast etter?

Før du sender inn skjemaet må du finne ut om tiltaket er søknadspliktig etter punkt 1, og om søknaden skal behandlast etter landbruksvegforskrifta eller plan- og bygningslova. Du kan berre nytte dette skjemaet dersom tiltaket skal behandlast etter landbruksvegforskrifta, det vil seie når over 50 % av samla nytte er knytt til landbruksverksemd. Les òg rettleinga bakerst i dette skjemaet.

Dersom delsum landbruksnytte (L) er større enn delsum andre interesser (P) i vegen (L > P), skal søknaden behandlast etter landbruksvegforskrifta. I så fall skal du bruke dette skjemaet og levere det til kommunen, saman med vedlegga.

Dersom delsum andre interesser (P) er større en landbruksnytte (L) i vegen (P > L), skal søknaden behandlast etter plan- og bygningslova. Då skal du ikkje bruke dette skjemaet. Ta kontakt med kommunen din for meir informasjon rundt søknadsreglane for tiltak etter plan- og bygningslova.

Landbruk (L)		Andre formål utanom landbruk (P)	
Skogbruk	%	Privat bustad	%
Utmark	%	Privat hytte	%
Jordbruk	100 %	Hyttefelt	%
Seterverksemd	%	Næringsbygg	%
Gardsturisme	%	Aktivitetsbygg	%
Kraftverk, ikkje konsesjonspliktig (<1MW)	%	Kraftverk, konsesjonspliktig (>1MW)	%
Landbruksbygg	%	Anna, grei ut	%
Anna, grei ut	%		
Delsum landbruksinteresser (L)	100 %	Delsum andre interesser (P)	%
Totalsum L + P = 100%			

3. Opplysningar om søkar		
Gnr./bnr./fnr. 185/3	Organisasjonsnr./fødselsnr. 300968	Telefonnr. 97779005
Søkarens namn Jan Morten Dale	E-postadresse post@jmdale.no	
Adresse Isdal 69	Postnr. 5916	Poststad ISDALSTØ

4. Generelt om vegtiltaket (berre permanente tiltak)		
Vegnamn Beitevegegn	Vegplanleggar J.M. Dale	
Er vegen en del av hovudplan for vegar eller anna overordna transportplan?	<input type="checkbox"/> Ja	<input checked="" type="checkbox"/> Nei
Er avkøyring frå offentleg veg godkjent av vegstyresmaktene?	<input type="checkbox"/> Ja	<input type="checkbox"/> Nei <input checked="" type="checkbox"/> Ikkje aktuelt
Er naboar, rettshavarar eller andre som vedkjem tiltaket varsla?	<input type="checkbox"/> Ja, liste er lagt ved	<input checked="" type="checkbox"/> Nei, ikkje aktuelt (legg ved grunngjeving)
Antall interessentar/parteigarar i vegen:	1 stk.	

5. Om tiltaket			
Fyll ut for permanente tiltak			
Totalareal dekar <i>6</i>	Produktiv skog dekar	Hogstmoden skog m ³	Jordbruksareal dekar <i>6</i>
Nyanlegg lengde <i>100</i> meter	Nyanlegg kostnad	50.000 kr.	
Ombygging lengde meter	Ombygging kostnad	kr.	
Søknadspiktig punktutbetring. Fører tiltaket til heving av vegklassa (ombygging) <input type="checkbox"/> Ja <input type="checkbox"/> Nei			
<input type="checkbox"/> Bru <input type="checkbox"/> Bæreevne <input type="checkbox"/> Kurvatur <input type="checkbox"/> Stigning <input type="checkbox"/> Snuplass <input type="checkbox"/> Velteplass <input type="checkbox"/> Anna, grei ut			
Skal det anleggast massetak knytt til vegen? <input type="checkbox"/> Ja <input checked="" type="checkbox"/> Nei			
Dersom ja, anslå antall m ³ masse som skal hentast ut m ³			
Landbruksvegklasse <input type="checkbox"/> 2 <input type="checkbox"/> 3 <input type="checkbox"/> 4 <input type="checkbox"/> 5 <input type="checkbox"/> 6 <input checked="" type="checkbox"/> 7 <input type="checkbox"/> 8 <input type="checkbox"/> Avvik frå vegklassa			
Dersom avvik frå vegklassa, grei ut om årsaka			
Fyll ut for mellombelse tiltak			
<input type="checkbox"/> Oppstillingsplass for landbruksmaskinar <input type="checkbox"/> Enkel avkøyring frå landbruksveg <input type="checkbox"/> Enkle og mellombelse driftsvegar			
<input type="checkbox"/> Lengde over 150 m <input type="checkbox"/> Lengde under 150 m <input type="checkbox"/> Skjering/fylling over 1 m <input type="checkbox"/> Skjering/fylling under 1 m <input type="checkbox"/> Areal over 450 m ² <input type="checkbox"/> Areal under 450 m ²			
Storleiken på driftsområdet som tiltaket betener dekar			
Vil arbeidet med å gjennomføre sjølve tiltaket vere utover søknadsåret? <input type="checkbox"/> Ja <input type="checkbox"/> Nei Dersom ja, kor mange år år			
Har du vurdert å bruke driftsmetodar som ikkje krev bruk av tiltaket du har søkt om? <input type="checkbox"/> Ja <input type="checkbox"/> Nei			
Før opp kostnadsauken ved å ikkje bruke det mellombelse tiltaket kr/m ³			
Grei ut			
Planlagde tiltak i etterkant			
<input type="checkbox"/> Forynging/gjenplantning <input type="checkbox"/> Reparere vasslaup <input type="checkbox"/> Oppretting køyrespor <input type="checkbox"/> Tilbakeføring av driftsveg/deaktivering <input type="checkbox"/> Anna			
Grei ut			

6. Omsyn til miljøverdiar og andre interesser

Følgande miljøverdiar er registrert, jamfør rettleiinga

Naturmangfald Ja Nei Landskap Ja Nei Kulturminne Ja Nei Friluftsliv Ja Nei

Dersom ja, før opp kva for verdiar, og kjelder for funn

Steinrøys i nærleiken men kjem ikkje i berøring med den

Andre interesser som tiltaket rører ved

Verna vassdrag Ja Nei Reindriftsinteresser Ja Nei Vernskog Ja Nei

Dersom ja, før opp kva for verdiar og kjelder for funn

Ligg vegtraseen i område med fare for flaum, erosjon eller lausmasseskred? Ja Nei

Dersom ja, beskriv årsaka

Kan tiltaket gi ei auke i fare for flaum, erosjon eller lausmasseskred? Ja Nei

Dersom ja, beskriv årsaka og planlagde omsyn

Kan tiltaket føre til auka fare for flaum-, erosjon- eller skredskadar på omkringliggende bustader, anlegg eller anna offentleg infrastruktur (vegar, jernbane og så vidare)? Ja Nei

Dersom ja, beskriv planlagde omsyn

På kva måte ligg tiltaket samanlikna med marin grense: Over Under Både over og under

Dersom heile eller delar av tiltaket ligg under marin grense, grei ut om planlagde omsyn


Eventuelle kommentarar

7. Underskrift

Eg er ansvarleg for, og godtar å gjere meg kjend med forskrift om planlegging og godkjenning av landbruksveier og andre aktuelle lover og reglar i samband med tiltaket. Eg er òg ansvarleg for, og godtar å gi naudsyn og korrekte opplysningar til kommunen som grunnlag for behandling av søknaden. Dette gjeld òg i samband med kontrolltiltak. Eg er kjend med at eg ikkje kan setje i gang med å bygge utan skriftleg løyve i frå kommunen. Opplysningane i denne søknaden inkludert vedlegg er gitt etter beste skjønn og så fullstendig som mogleg. Eg er kjend med at eg kan komma i straffeansvar dersom eg gir urette eller ufullstendige opplysningar.

Stad og dato
Isdal 30. sept 2020

Underskrift



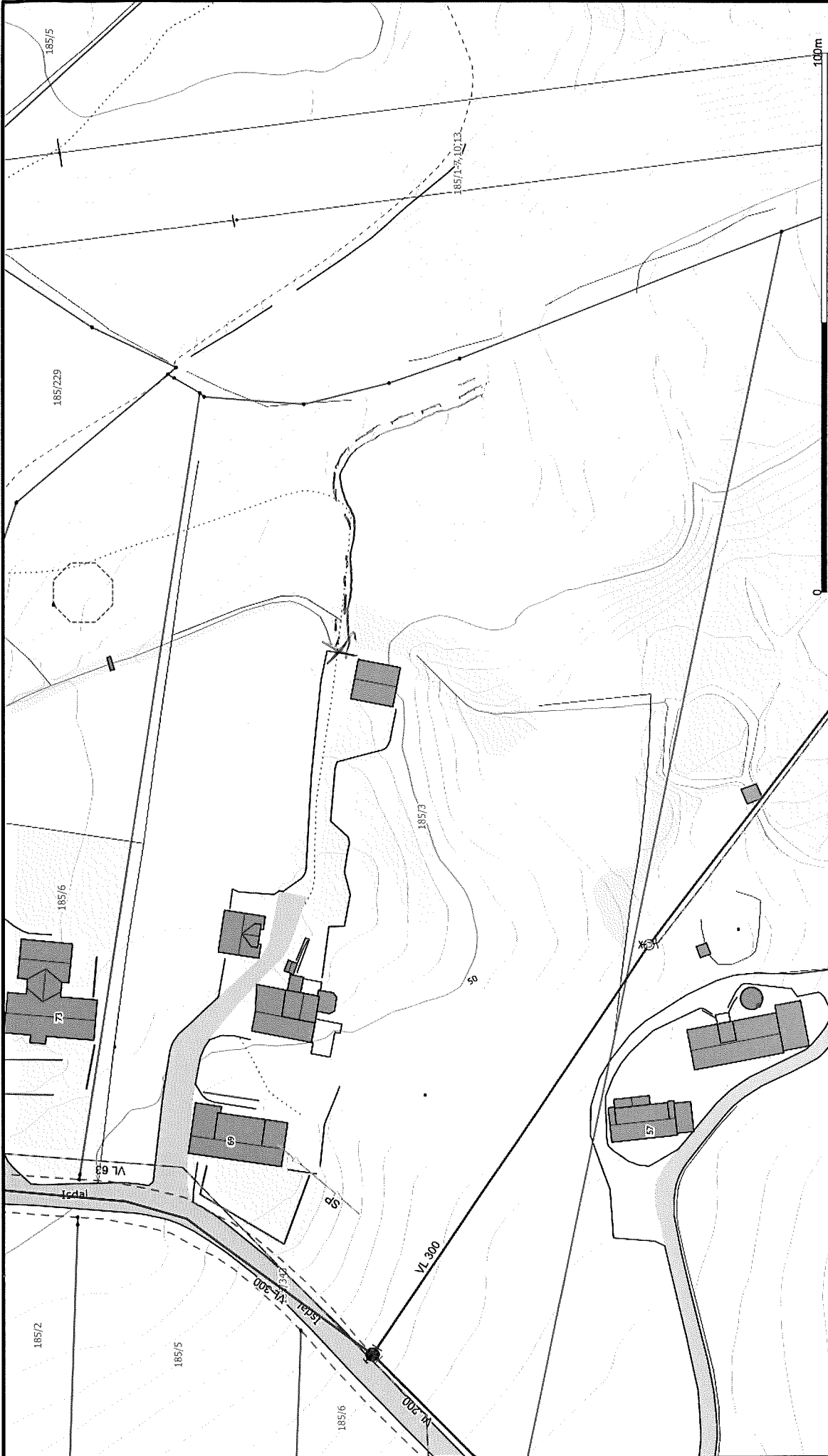
Kartvedlegg

Kart skal leggst ved søknaden både for permanente vegar og mellombelse tiltak.

Kart i målestokk 1:5 000 eller 1:10 000, og oversiktskart i målestokk 1:50 000, skal følge søknaden. Følgande opplysningar skal markerast på kartet:

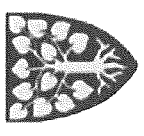
- Planlagt vegtrasé (brotten raud strek). Eventuelle alternativ skal merkast tydeleg (og skal vere nummererte).
- For mellombelse driftsvegar i skogbruket skal driftsområdet markerast (brotten/stipla blå strek).
- Dekningsområdet for den planlagde vegen/tiltaket (heil blå strek).
- Planlagde massetak i samband med tiltaket (ring inn med raud strek).
- Eksisterande vegar med betydning for dekningsområdet (heil svart strek).
- Busetnadar, offentleg infrastruktur og andre interesser som vegen/tiltaket kan få følger for (heil gul strek). Dette gjeld òg dersom desse ligg vekke i frå sjølve vegen, til dømes i dalbotnen
- Markér på kartet kjente miljøverdiar som bygging eller køyring på vegen kan få følger for, vis òg til opplysningar på søknadsskjema (heil grøn strek).
- Aktsemdsområde for jord- og flaumskred (Skrednett).
- Marin grense og eventuelle identifiserte faresoner for kvikkleire (Skrednett).

Vedleggsliste	Vedlagt	Ikkje vedlagt
Oversikt over interessentane i vegen	<input type="checkbox"/>	<input type="checkbox"/>
Oversikt over naboar, rettshavarar og andre som tiltaket kan få følger for	<input type="checkbox"/>	<input type="checkbox"/>
Kart i målestokk 1:5 000 eller 1:10 000	<input type="checkbox"/>	<input type="checkbox"/>
Oversiktskart i målestokk 1:50 000, med tiltaket teikna inn	<input type="checkbox"/>	<input type="checkbox"/>
Elga vurdering av vegen sin verknad på flaum- og skredfare for bustadområde og infrastruktur, og kva for omsyn som eventuelt er tatt med i planen	<input type="checkbox"/>	<input type="checkbox"/>
Eventuelle fråsegn frå vegplanleggar eller geoteknisk sakkyndig	<input type="checkbox"/>	<input type="checkbox"/>
















N  Målestokk 1:1000

Lindås kommune
Planavdeling



Dato: 2020-09-30
Sign: lini

 Måle Grenser
 Registrerte Grenser
 Underinert grenser
 Terrennmålte grense
 Konstruert grensepunkt
 Bolig
 Bustad m/leilighet
 Våningshus
 Større bustader
 Hytte/feriehus
 Garasje/uthus
 Industriflager
 Andre bygg

Beliggenhet og høyder må oppfattes som orienterende.
 Koordinatsystem: UTM(EUREF89) - SONE 32 (EPSG:32632)
 Høydesystem: (EPSG:)

