

RADØY  
KOMMUNE

teknisk kontor

Tlf. (05) 37 32 45

5120 MANGER


Vigdis og Harald Villanger  
5125 BØVÅGEN

MÅLEBREV FOR EIGEDOMEN GNR. 18 , BNR.40 AV VILLANGER

Ovanforne mde målebrev er idag send Sorenskrivaren i Nord-  
hordland for tinglysing.

- ./.  
Kopi av målebrevet ligg ved.  
Dette til orientering.

MANGER, den 12.08.86.



Cornelius Sylta  
Avd. leiar

VEDLEGG.

Kommunalforvaltninga - Oppmålingsteknisk blankett  
utarbeidd av Norske Kommuners Sentralforbund

Kommune (ev. stempel)

R A D Ø Y

FOTOKOPI

# MÅLEBREV

J nr	38/80
Målebrev nr	21/86

Målebrev over—

Gnr	Bnr	Festenr/Seksjonsnr
18	40	
Bruksnamn eller adresse		
Villanger		5125 BØVÅGEN

Dagbokstempel
---------------

I samsvar med delingslova av 23. juni 1978, nr 70, vart det den-

Dato	25.03.80	halde—
------	----------	--------

kart- og delingsforretning for frådelling av parsell frå gnr. 18,  
bnr. 10 av Villanger

Forretninga vart rekvirert av—


Peder K. Villanger


Styrar ved forretninga var—

Geir Håland

Areal, lægje, grenser og registernummer for naboeigedommane går fram av målebrevkartet.

MANGER den 29.04.86.

  
Einar Borgund  
Oppmålingsleiar

  
Geir Håland

Dagbokstempel ved tinglysing

Tinglysingstempel

Påteikningar (Rettingar o.l.)

Gnr. 18 bnr. 40

MÅLEBREVSKART

Representasjonspunkt X= 304271 Y=-61602

Koordinatsystem : NGO akse 1 Kartblad AD 64-1-35

Målestokk M=1: 500 Areal -1235.9m 2

Punkt	X	Y	merking	avstand	
AD6436	3	304247.16	-61599.55	Bolt i fj.	10.93
AD6436	1	304271.17	-61592.11	Bolt i fj.	24.43
AD6436	2	304258.77	-61567.95	Bolt i fj.	60.21
AD6435	2	304291.45	-61618.52	Bolt i fj.	23.66
AD6435	3	304273.37	-61633.78	Bolt i fj.	43.12

