

Gnr 84 bnr 4 Kvalvågnes-landbruksveggar.

Søknad om løyve til tiltak i landbruket/skogbruket.

Tiltak: Landbruksveg, velteplass/vedprod, skogsbilveg 84/4 Kvalvågnes.

Det vert søkt om vurdering av trong for løyve til eit tiltak (nr.1) og løyve i eit tiltak (nr 2):

1. Opprusting av eksisterande traktorveg og opplagsplass for vd/tømmer samt landbruksveg for deler av garden.

Opprusting av eksisterande traktorveg med opplagsplass for ved/tømmer trengst av di den eksisterande vegen vart øydelagt i samband med uttak av skog for ca 4 år sidan og av di det trengst tilkomst for tyngre køyrety. (markert som blå trasè på det vedlagte kartet.

Vegen vert per i dag nytta til landbruksveg for tilkomst til deler av innmarka og til m.a. å ta opp ved/tømmer frå sjøverts flåtefrakt. G.nr 84/4 har lang strandline og tradisjon for at ved og tømmer vert frakta sjøvegen til opptaksplass ved gardsnaustet. Tømmer og ved vert frakta derfrå med traktor til lagerplass rett ovanfor. Det veks til mykje skog langs strandlina og det er planar om å etablere vedproduksjon på lagerplassen/velteplassen ovanfor naustet.

Den eksisterande gardsvegen må difor opprustast til lastebilstandard for vidare frakt av ferdigprodukta. Underteikna reknar med at tiltaket ikkje treng særskilt løyve men ønskjer dette vurdert av kommunen.

2. Nyanlegg traktorveg til nytt skogsområde for veduttak og traktortilkomst til denne delen av garden.

Det går i dag bilveg fram til parkeringsplass for hyttefeltet. Denne vegen er opprusta landbruksveg til lastebilstandard (2.50 breidde grusveg). Ytste del av Kvalvågneset var tidlegare beitemark og trelaust. Etter at beitinga vart avslutta på 70-talet har det vakse opp mykje vedskog som no kan danne grunnlag for vedproduksjon. I tillegg trengs det årleg skjødtsel med plukkhogst. For å få transportert ut tømmer og ved trengst det ca 200 m skogsveg/landbruksveg frå eksisterande snuplass/parkeringsplass ved hyttefeltet. (Markert som gul trasè på det vedlagte kartet).




Kvalvågnes 19.04.10

Nils Kvalvågnes

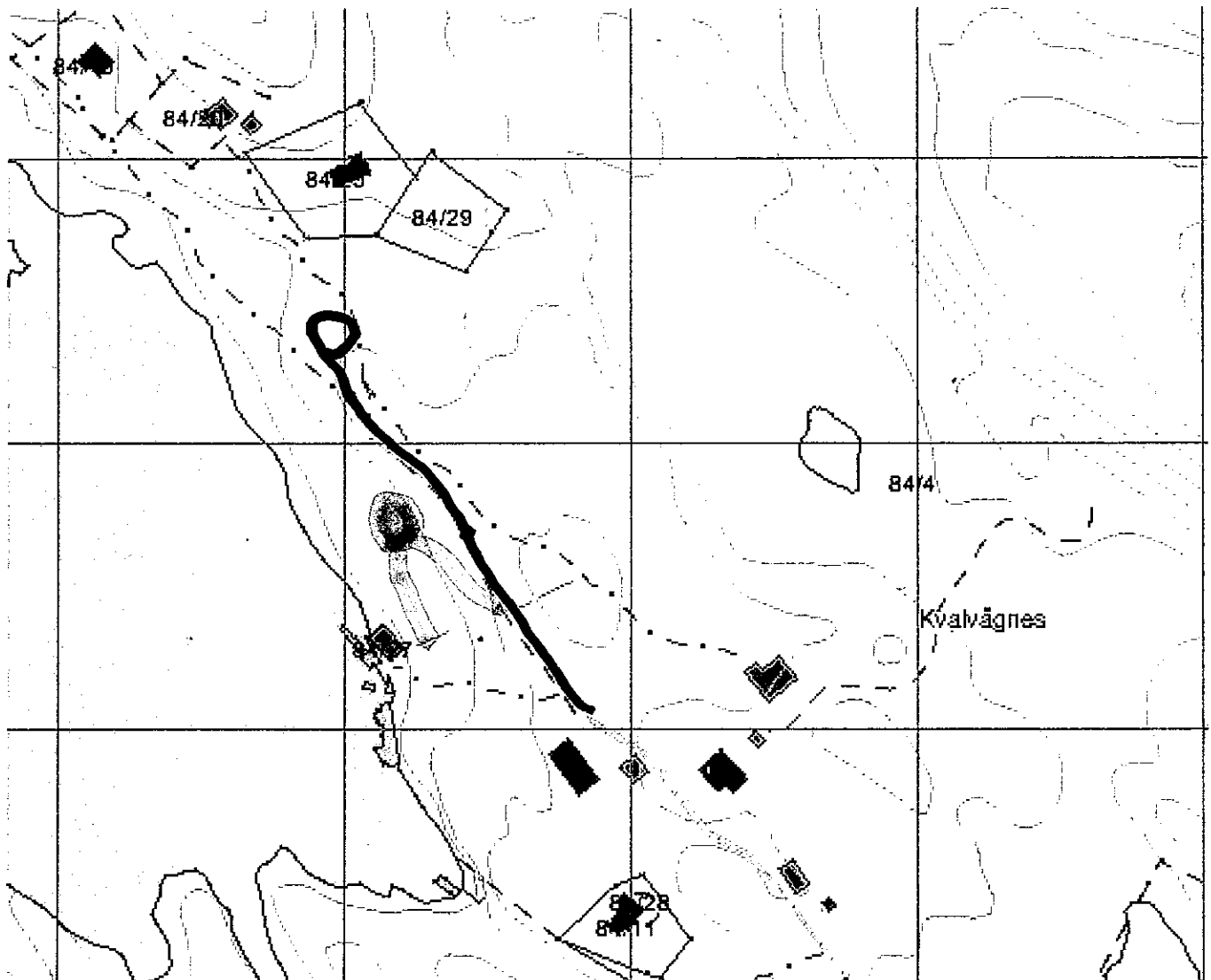
Nils Kvalvågnes

Kartskisse:

Teiknforklaring til kartskisse:

-  = Opprusting eksisterande slepe/traktorveg/velteplass/vedprod.
-  = Opprusta traktorveg til parkeringsplass for hyttefelt.
-  = Nyanlegg landbruksveg/skogsveg

Alle eksisterande landbruksvegar i området er ikkje registrert på kartgrunlaget.





Med størst mulighet for privat bruk. Ikke godkjent til situasjonskart i byggeraker. Vite sjøfartsvesen er ikke rettsholdig.

Målestokk = 1:2001





Ar 2010	Fylke Hordaland	Kommune Kindal
-------------------	---------------------------	--------------------------

1. Grunnopplysninger

Søkerens navn
Nils Gr. Kvalvågnes

Adresse
Kvalvågnes

Postnr.
5956

Poststed
Vågseidet

Vegens navn
Kvalvågnes gardsvegar.

Planlegger
Nils Kvalvågnes

2. Data for veg og dekningsområde

Interesser i veggen

Skogbruk	50 %	Jordbruk	50 %	Bosetting	%	Seter/beiting	%	Annet	%
----------	-------------	----------	-------------	-----------	---	---------------	---	-------	---

Er prosjektet del av hovedplan for vegar eller annen overordnet transportplan?

Ja Nei

Er avkjøring fra offentlig veg godkjent?

Ja Nei Ikke aktuelt

Tall for vegens dekningsområde

Totalareal	100 dekar	Prod.skog	70 dekar	Jordbruksareal	10 dekar	Hogstmoden skog	m ³
------------	------------------	-----------	-----------------	----------------	-----------------	-----------------	----------------

Annet:

Planlagt vegklasse

Bilveger 2 3 4 5 Vinterbilveger 6

Traktorveger 7 8 Enkel veg

Nyanlegg **300** meter Ombygging **80** meter Interessenter **1** stk.

Beregnet økonomisk gevinst

Transportgevinst skogbruk	100 000 kr	Beregnet byggekostnad	50 000 kr
Transportgevinst jordbruk	20 000 kr		
Annet	kr	Sum transportgevinst	kr

Er berørte naboer og rettighetshavere varslet? Nei, ikke aktuelt Ja, liste vedlegges

3. Kjente miljøverdier i området (markeres på kartvedleggene)

Miljøverdier som betinger uttalelse fra fylkesmannen:

Verna vassdrag Nei Ja Villmarkspregede naturområder.

Arealer med annen spesiell miljøstatus Nei Ja, spesifiser i feltet nedenfor (> 5 km fra tyngre teknisk inngrep)

Andre miljøverdier i området:

Sårbart planteliv

Kjente kulturminner

Viktige områder for friluftsliv

Kulturlandskap, landskapsbilde

Annet
Anlegg viktig for skjeddelse av skog og kulturlandskap

Reindriftsinteresser Inngrepsfrie områder 3-5 km Inngrepsfrie områder 1-3 km Vernskog Ja Nei

4. Underskrift

Jeg er kjent med at bygging ikke kan iverksettes uten tillatelse fra kommunen

Sted og dato
Kvalvågnes 30/4-2010

Underskrift
Nils Kvalvågnes