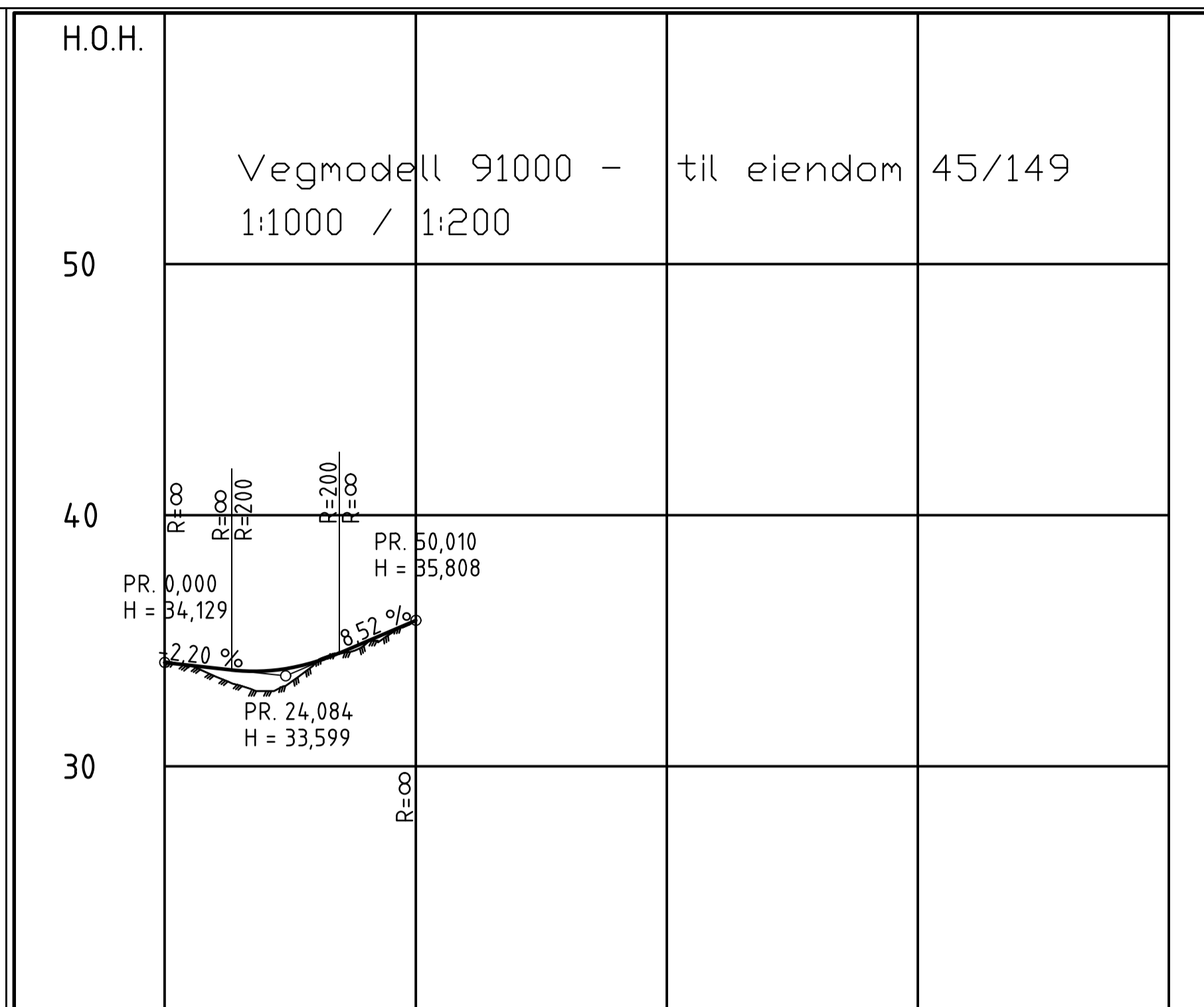
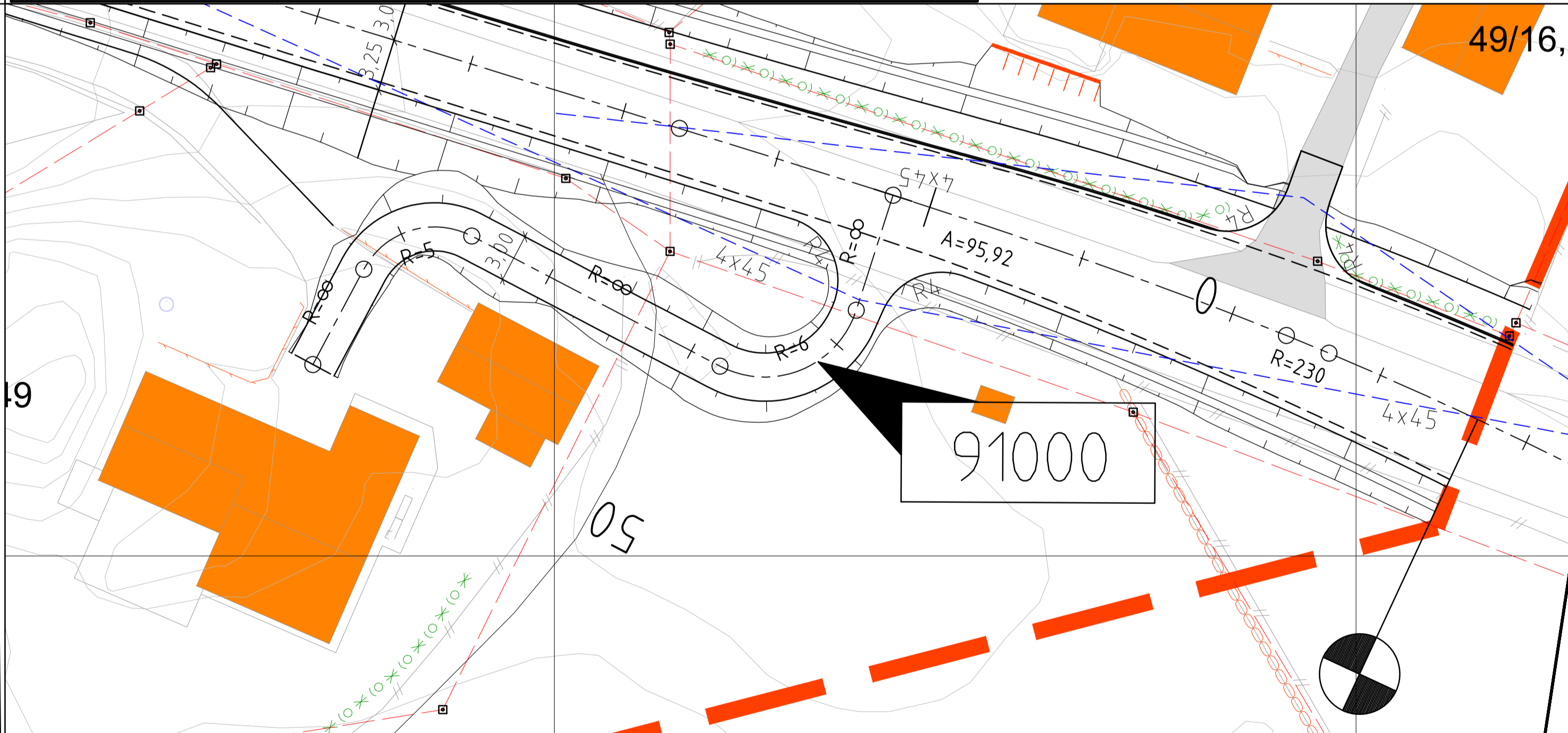
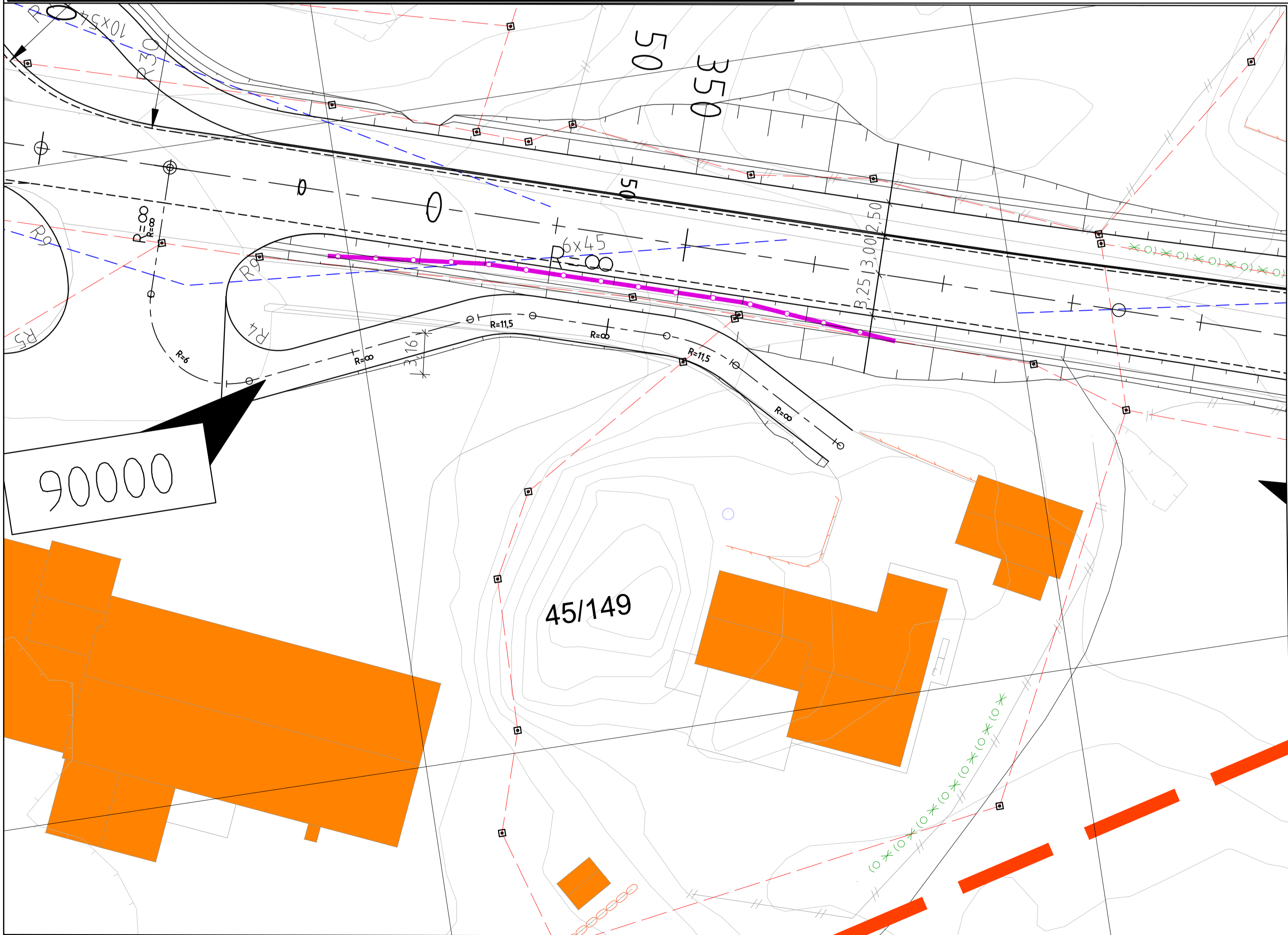


PROFIL NR.	0	50	100	150	200
HOR.KURV.	R=∞	R=-6	R=∞	R=11	R=∞
BREDEDEUTV.					
TVERRFALL					
H.k.j.b.k.		3,00%		3,00%	
V.k.j.b.k.					
PROFIL H.	29,95	29,77	29,67	29,68	30,01
TERRENG H.	29,67	29,95	30,36	30,35	30,93
	30,93	30,81	31,73	31,66	32,84
	32,93	34,58			



PROFIL NR.	0	50	100	150	200
HOR.KURV.	R=∞	R=6	R=∞	R=∞	R=∞
BREDEDEUTV.					
TVERRFALL					
H.k.j.b.k.		2,20%		0,57%	3,00%
V.k.j.b.k.					
PROFIL H.	34,13	33,59	33,00	33,80	34,16
TERRENG H.	34,13	33,59	33,00	33,80	34,16
	34,16	34,96	35,81		



Tegnforklaring	
Prosjektering	Eksisterende
Fortau	Kjørebane
Kjørebane / senterlinje	Bekk / elv
Skråning/ Grøft	Eiendomsgrenser
Rekkverk	12/297 Gårds- og bruksnummer
Frisikt	
Mur	
Parsellgrense	
60000 Vegmodellnummer	
Plangrense	

01 Endring kommunenavn, frisikt i krysset, gangfelt	27.05.20	AW	SA
Rev. Beskrivelse	Date	Tegn.	Kontroll.
Alver kommune		VEG	Formål A1
			Date: 25.04.2019
Detaljregulering Manger sentrum aust			Formål/Bestek: 1:250
Veger			1:1000/1:200
Plan- og profiltegning sideveger - alternativ tilkomst tomt 45/149			
Status	Reguleringsplan	Konstr./Tegnet	Kontrollert
Oppdragsnr. 10204419		AW	ØS
Multiconsult		www.multiconsult.no	
10204419		D03	
		Rev. 01	

G:\002044\10204419-01-03 ARBEIDSPROJEKT\10204419-01 RVEG\10204419-01-04_TEGNINGER\1 Layout\LAY_D_03.dwg - Layout: 001 - Plottet av: aw, Dato: 2020.05.27 kl 15:57