



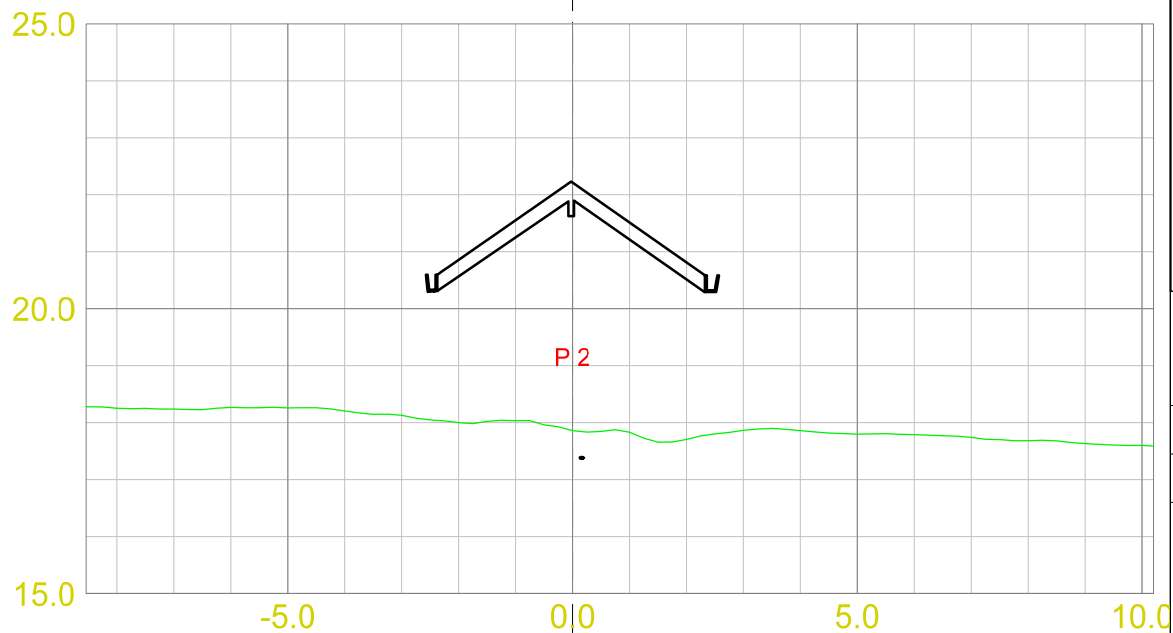
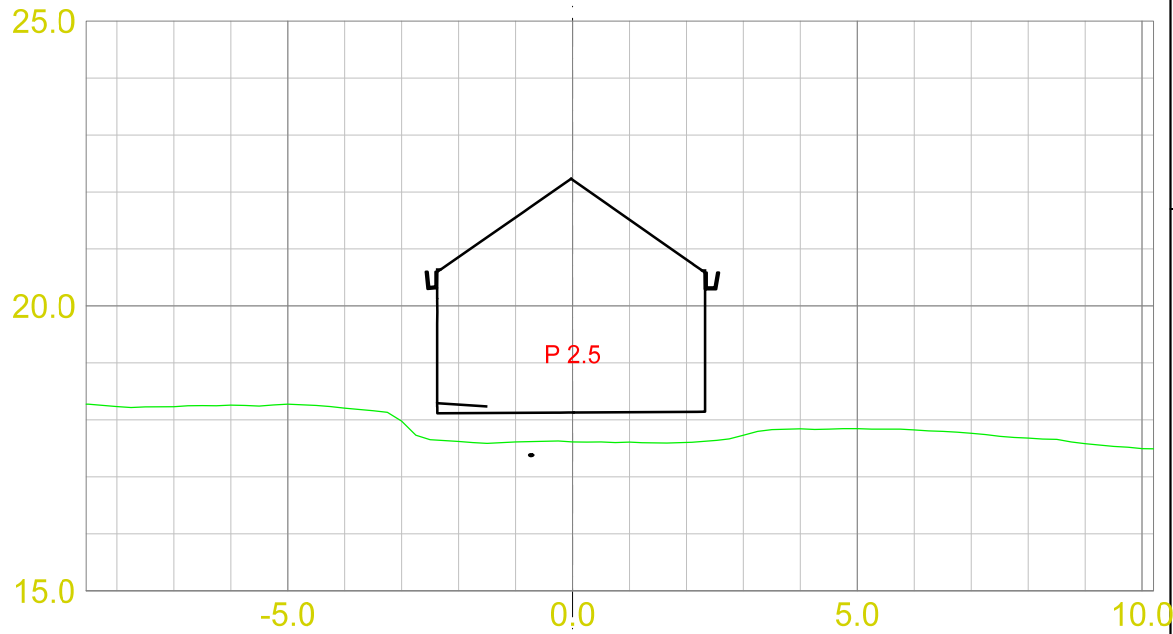


LAGTYPER





-  Fys.Gmi 5: Drone Skann
-  Av.snitt 0: Snitt fra 3D modell
-  Av.snitt 40010001: Diverse
-  Av.snitt 40010002: 3D-Modell/Innmålinger



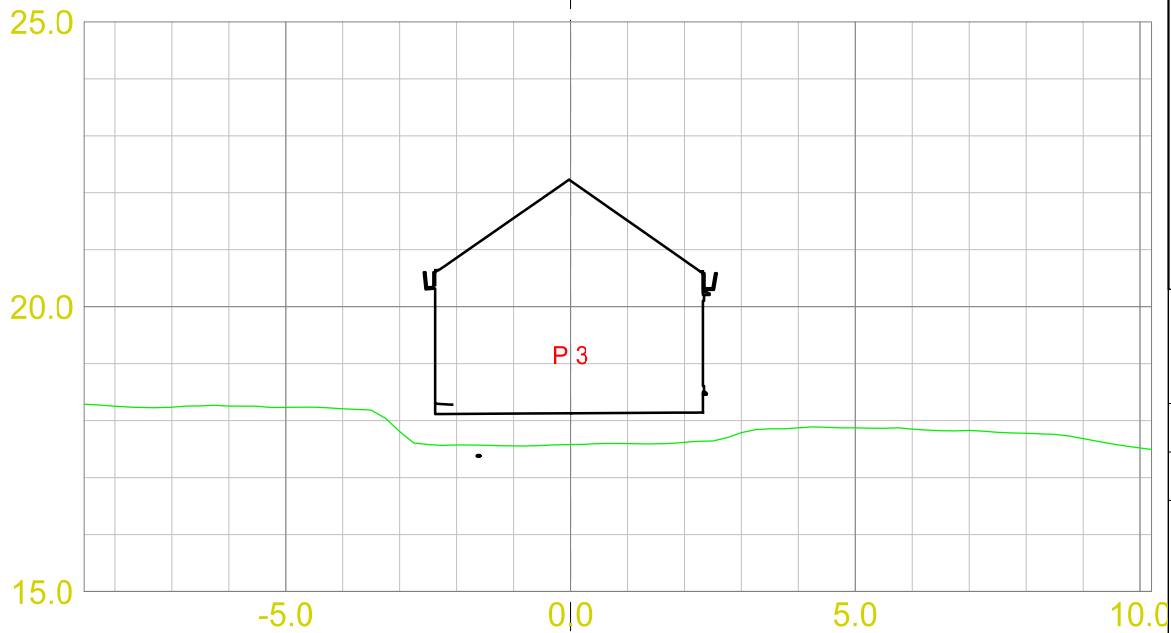
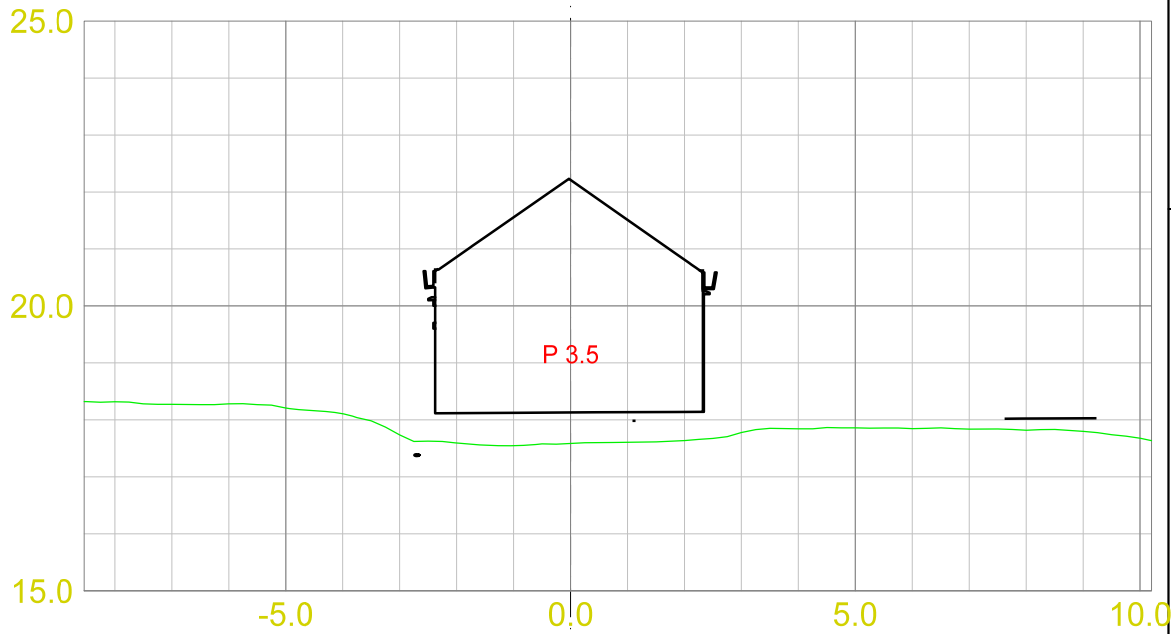
MASSETYPER

Dato 30.11.2020	Konstr./tegnen	Godkjent	Målestokk 1:100	
EUREF89 - SONE 32		NN 2000 høyder		
Snitt tegning Profil A-A Terreng - Bygg			Erstatning for:	Erstattet av:
			914	
Henvisning:		Beregning:		

LAGTYPER





-  Fys.Gmi 5: Drone Skann
-  Av.snitt 0: Snitt fra 3D modell
-  Av.snitt 40010001: Diverse
-  Av.snitt 40010002: 3D-Modell/Innmålinger

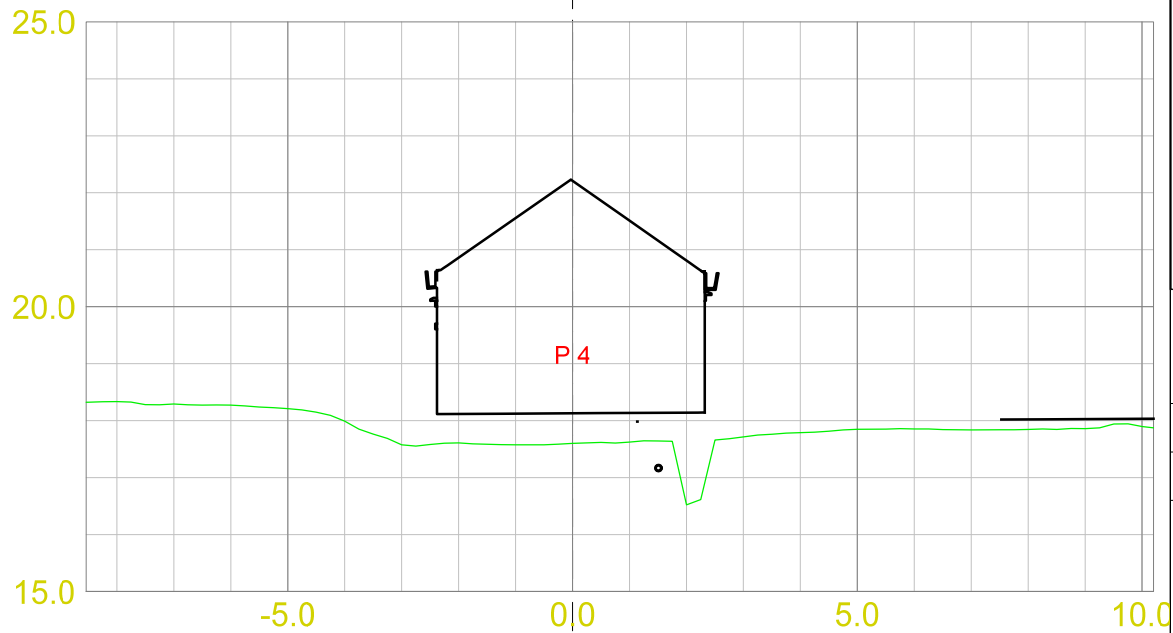
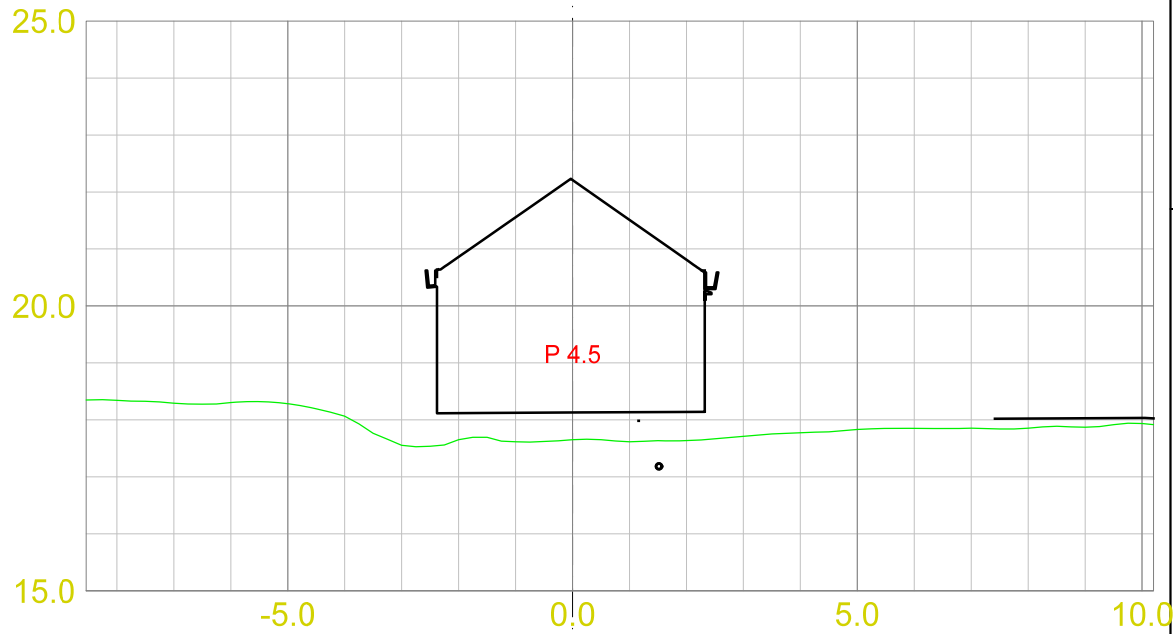
MASSETYPER



Dato 30.11.2020	Konstr./tegnert	Godkjent	Målestokk 1:100	
EUREF89 - SONE 32		NN 2000 høyder		
Snitt tegning Profil A-A Terreng - Bygg			Erstatning for:	Erstattet av:
			914	
Henvisning:		Beregning:		

LAGTYPER





-  Fys.Gmi 5: Drone Skann
-  Av.snitt 0: Snitt fra 3D modell
-  Av.snitt 40010001: Diverse
-  Av.snitt 40010002: 3D-Modell/Innmålinger

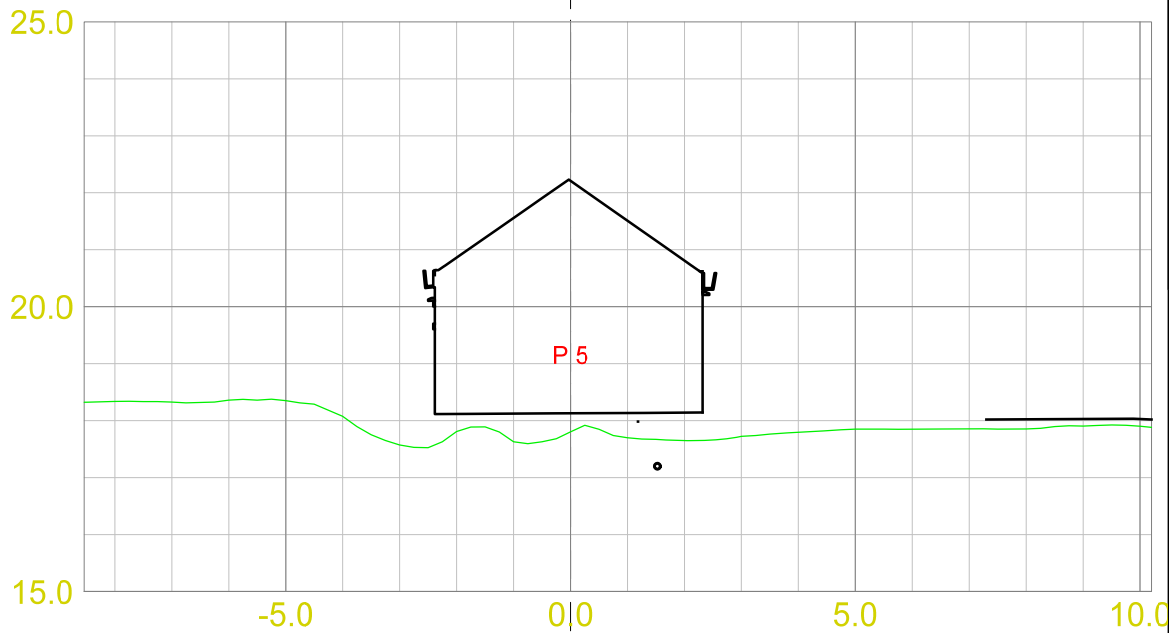
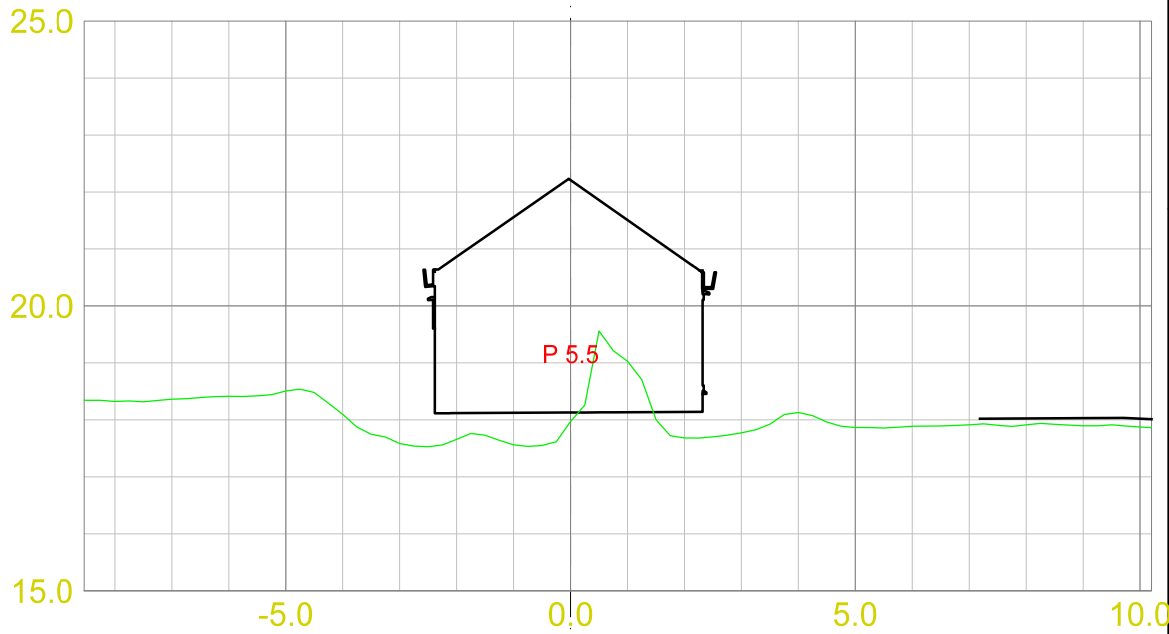


MASSETYPER

Dato 30.11.2020	Konstr./tegn EUREF89 - SONE 32	Godkjent	Målestokk 1:100	Erstatning for:	Erstattet av:
Snitt tegning Profil A-A Terreng - Bygg				914	
Henvisning:		Beregning:			

LAGTYPER





-  Fys.Gmi 5: Drone Skann
-  Av.snitt 0: Snitt fra 3D modell
-  Av.snitt 40010001: Diverse
-  Av.snitt 40010002: 3D-Modell/Innmålinger

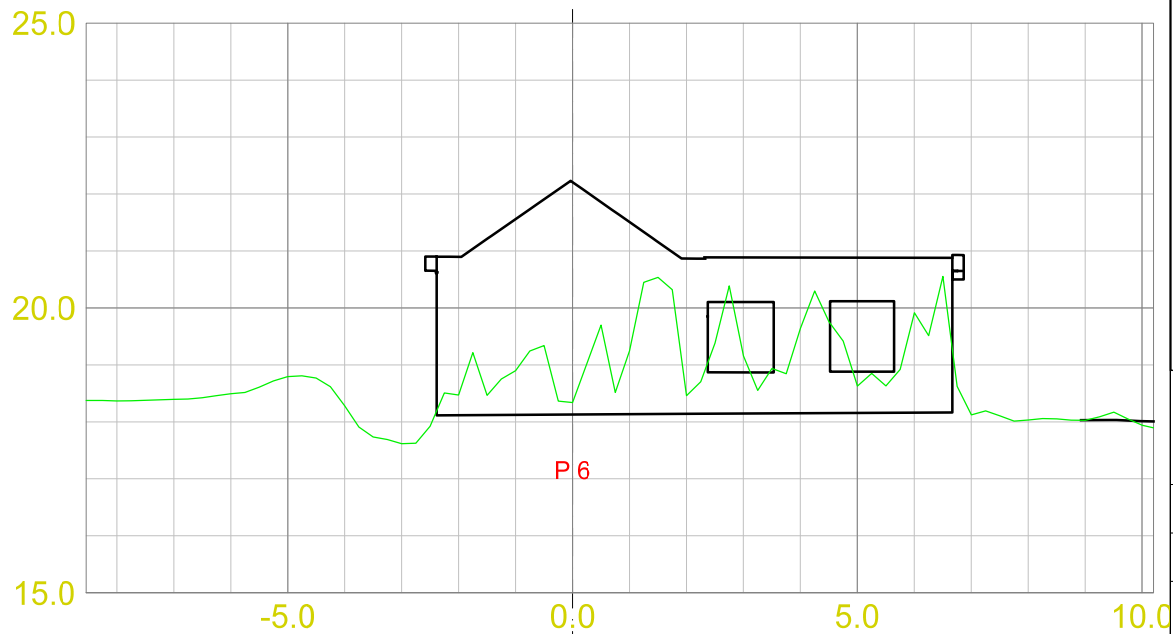
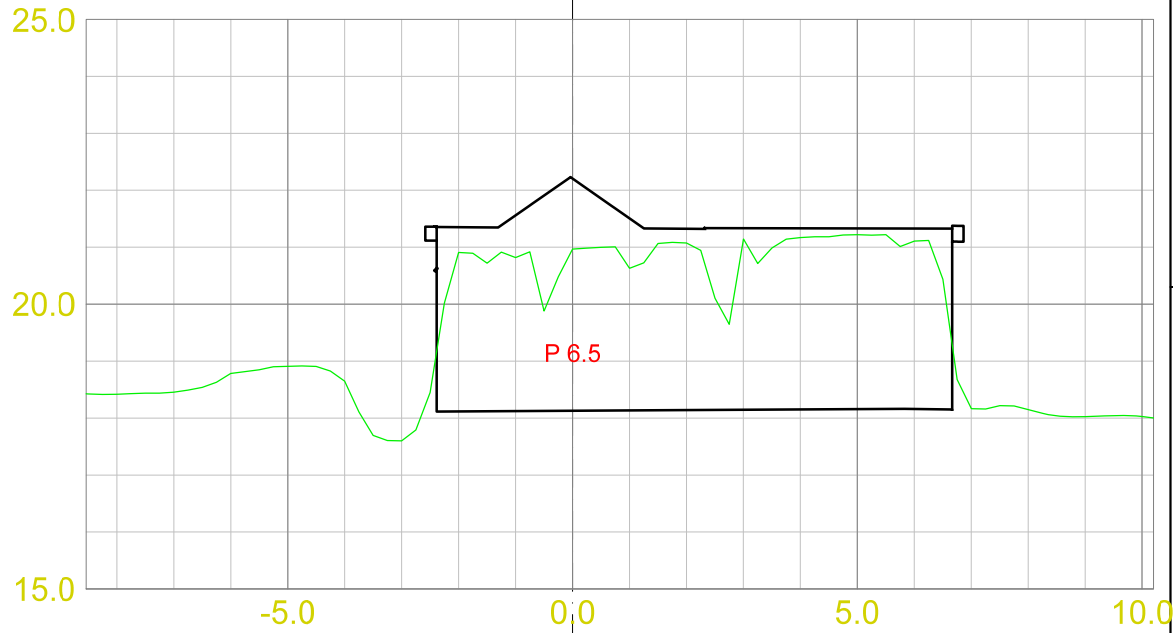


MASSETYPER

Dato	Konstr./tegnen	Godkjent	Målestokk	
30.11.2020			1:100	
EUREF89 - SONE 32		NN 2000 høyder		
Snitt tegning Profil A-A Terreng - Bygg			Erstatning for:	Erstattet av:
			914	
Henvisning:		Beregning:		

LAGTYPER





-  Fys.Gmi 5: Drone Skann
-  Av.snitt 0: Snitt fra 3D modell
-  Av.snitt 40010001: Diverse
-  Av.snitt 40010002: 3D-Modell/Innmålinger

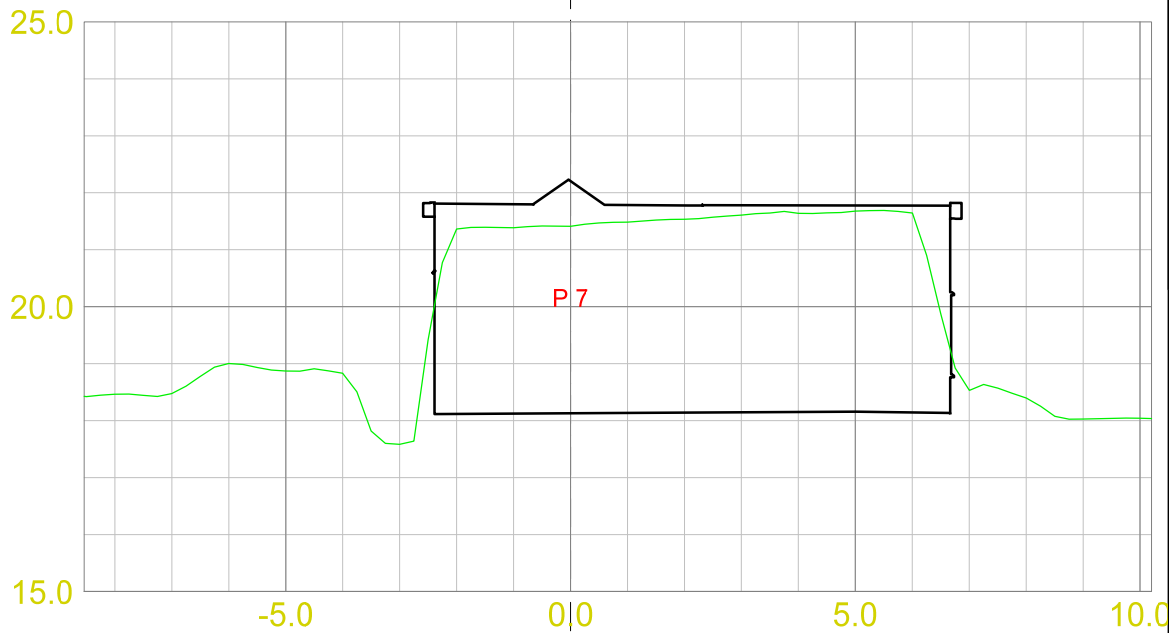
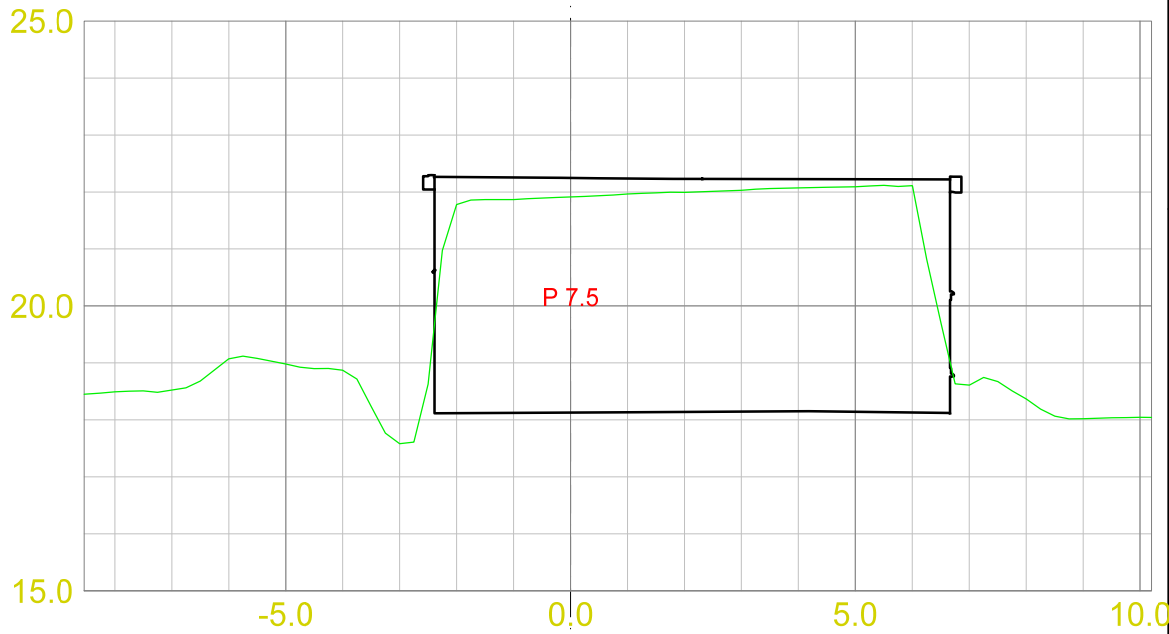


MASSETYPER

Dato	Konstr./tegn	Godkjent	Målestokk	
30.11.2020			1:100	
EUREF89 - SONE 32		NN 2000 høyder		
Snitt tegning Profil A-A Terreng - Bygg			Erstatning for:	Erstattet av:
			914	
Henvisning:		Beregning:		

LAGTYPER





-  Fys.Gmi 5: Drone Skann
-  Av.snitt 0: Snitt fra 3D modell
-  Av.snitt 40010001: Diverse
-  Av.snitt 40010002: 3D-Modell/Innmålinger

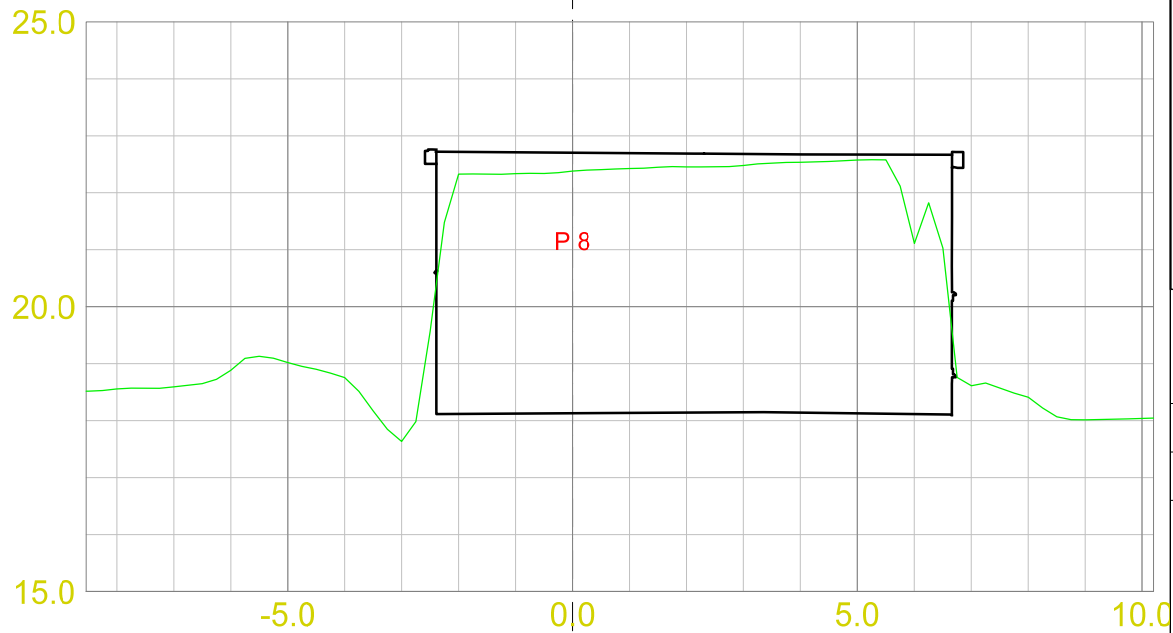
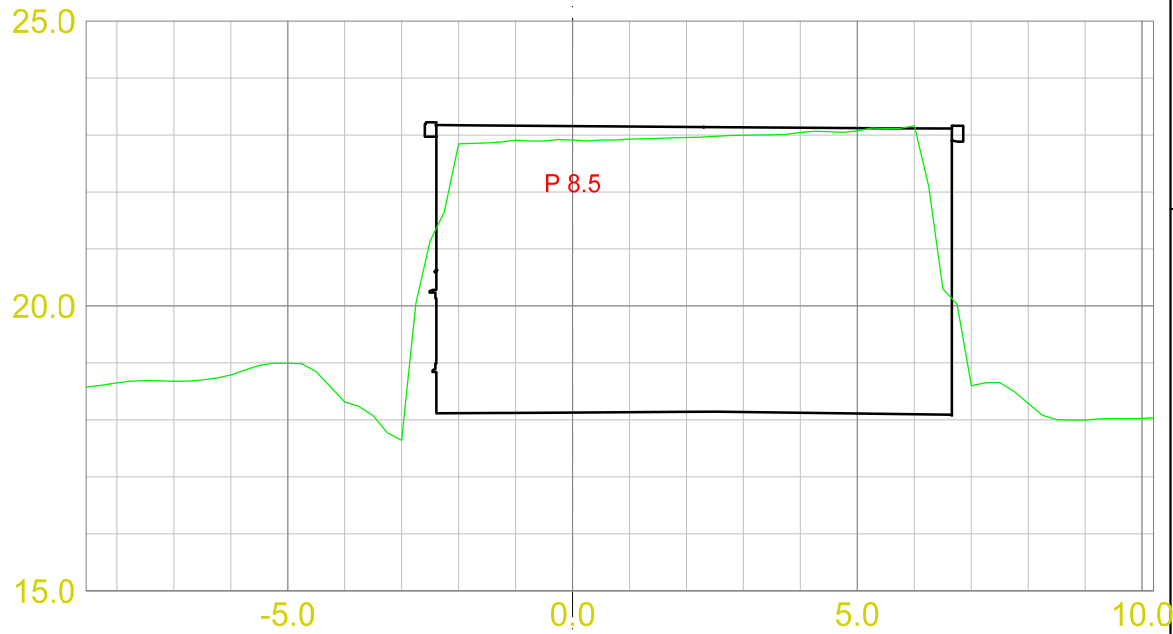


MASSETYPER

Dato	Konstr./tegnen	Godkjent	Målestokk	
30.11.2020			1:100	
EUREF89 - SONE 32		NN 2000 høyder		
Snitt tegning Profil A-A Terreng - Bygg			Erstatning for:	Erstattet av:
			914	
Henvisning:		Beregning:		

LAGTYPER





-  Fys.Gmi 5: Drone Skann
-  Av.snitt 0: Snitt fra 3D modell
-  Av.snitt 40010001: Diverse
-  Av.snitt 40010002: 3D-Modell/Innmålinger

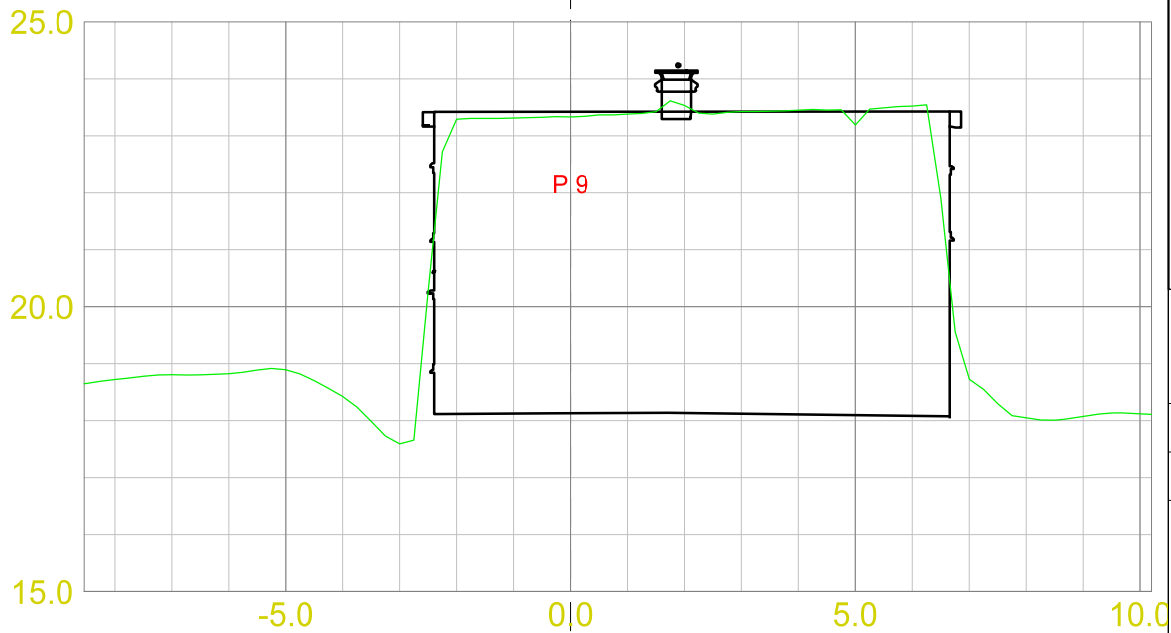
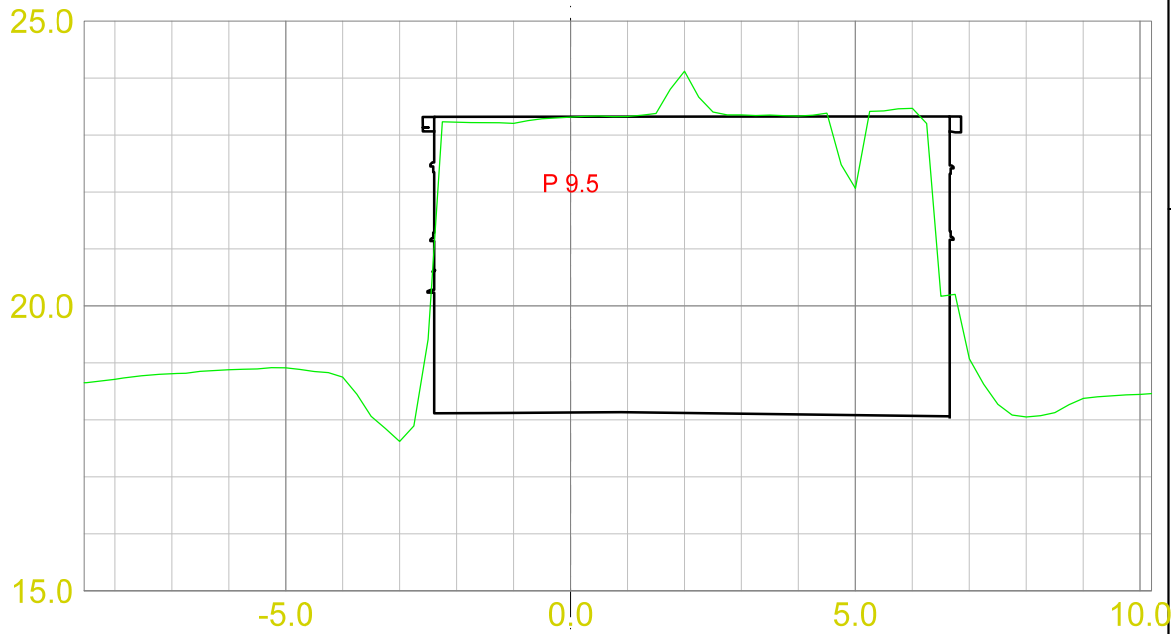


MASSETYPER

Dato	30.11.2020	Konstr./tegn	Godkjent	Målestokk	
				1:100	
EUREF89 - SONE 32		NN 2000 høyder			
Snitt tegning Profil A-A Terreng - Bygg				Erstatning for:	Erstattet av:
				914	
Henvisning:			Beregning:		

LAGTYPER





-  Fys.Gmi 5: Drone Skann
-  Av.snitt 0: Snitt fra 3D modell
-  Av.snitt 40010001: Diverse
-  Av.snitt 40010002: 3D-Modell/Innmålinger

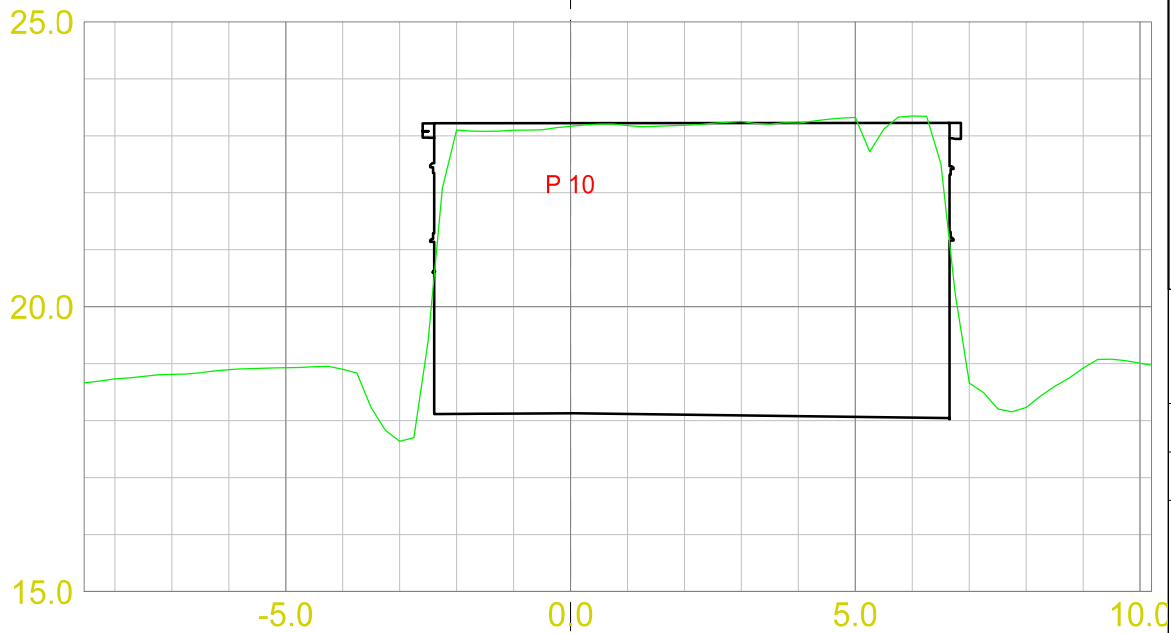
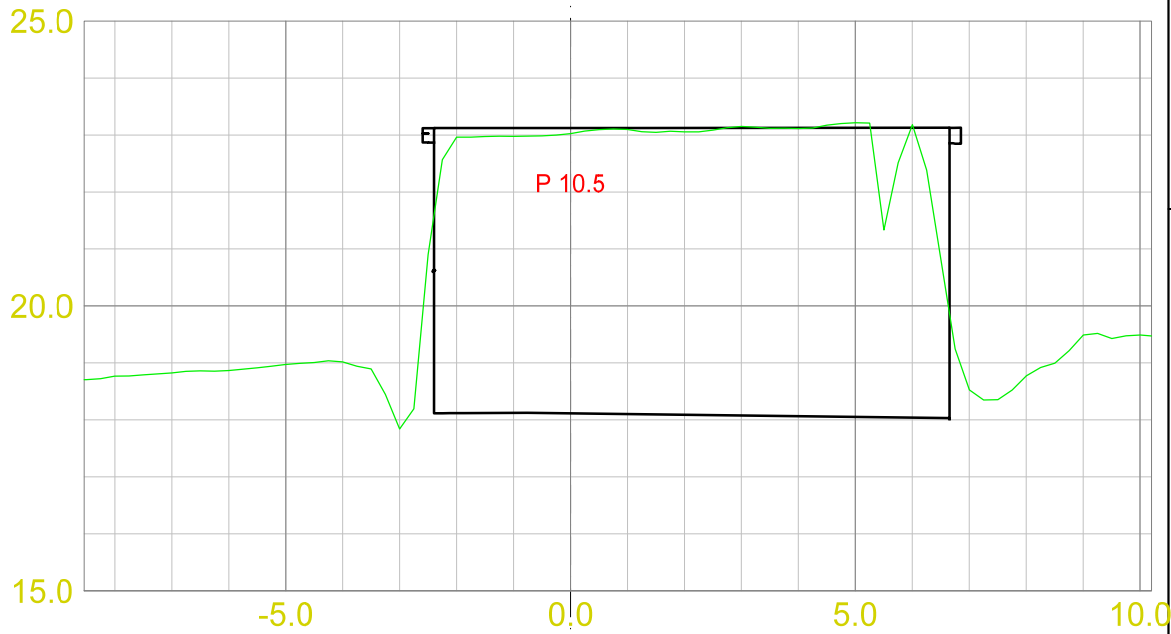


MASSETYPER

Dato	30.11.2020	Konstr./tegnet	Godkjent	Målestokk	
		EUREF89 - SONE 32		1:100	
		NN 2000 høyder			
Snitt tegning Profil A-A Terreng - Bygg				Erstatning for:	Erstattet av:
				914	
Henvisning:		Beregning:			

LAGTYPER





-  Fys.Gmi 5: Drone Skann
-  Av.snitt 0: Snitt fra 3D modell
-  Av.snitt 40010001: Diverse
-  Av.snitt 40010002: 3D-Modell/Innmålinger

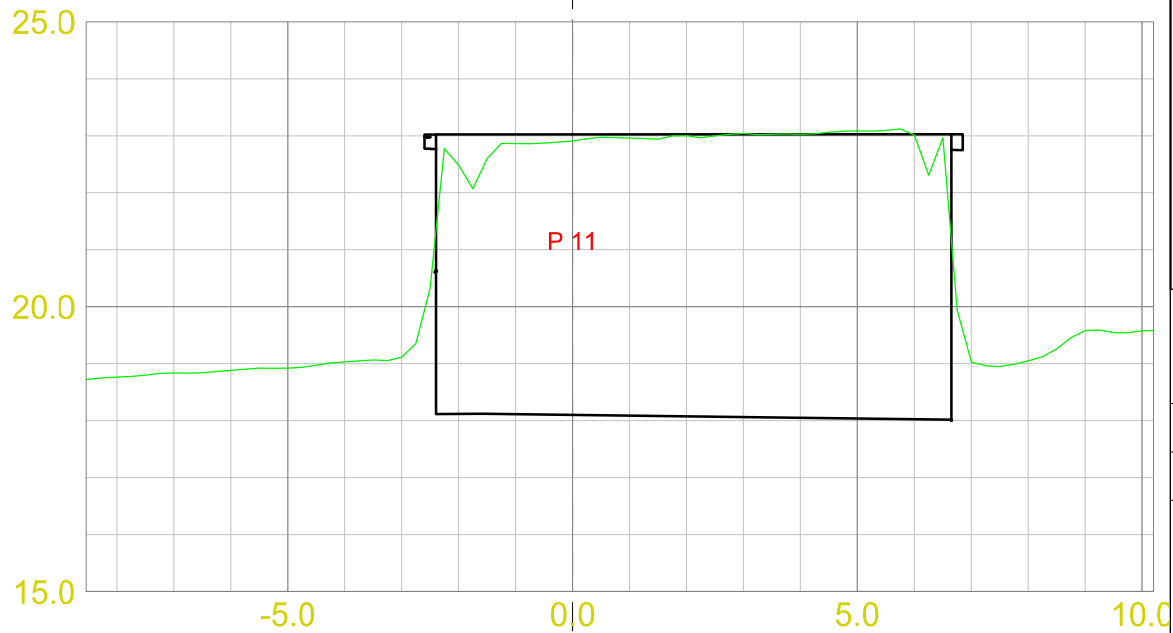
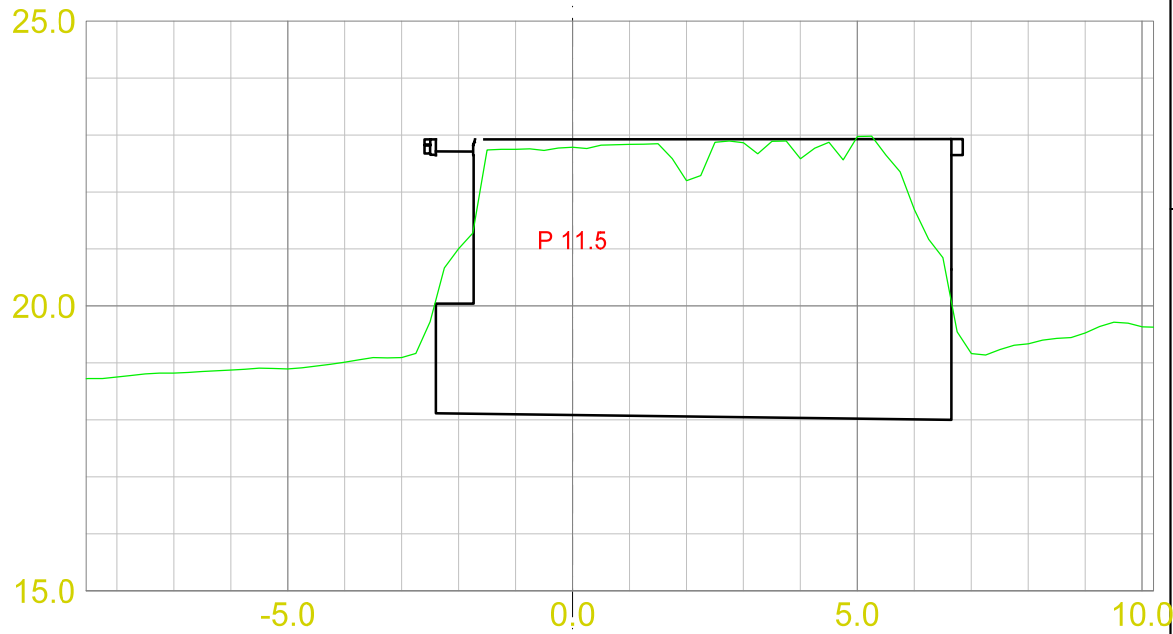


MASSETYPER

Dato	30.11.2020	Konstr./tegn	Godkjent	Målestokk	
				1:100	
EUREF89 - SONE 32		NN 2000 høyder			
Snitt tegning Profil A-A Terreng - Bygg				Erstatning for:	Erstattet av:
				914	
Henvisning:			Beregning:		

LAGTYPER





-  Fys.Gmi 5: Drone Skann
-  Av.snitt 0: Snitt fra 3D modell
-  Av.snitt 40010001: Diverse
-  Av.snitt 40010002: 3D-Modell/Innmålinger



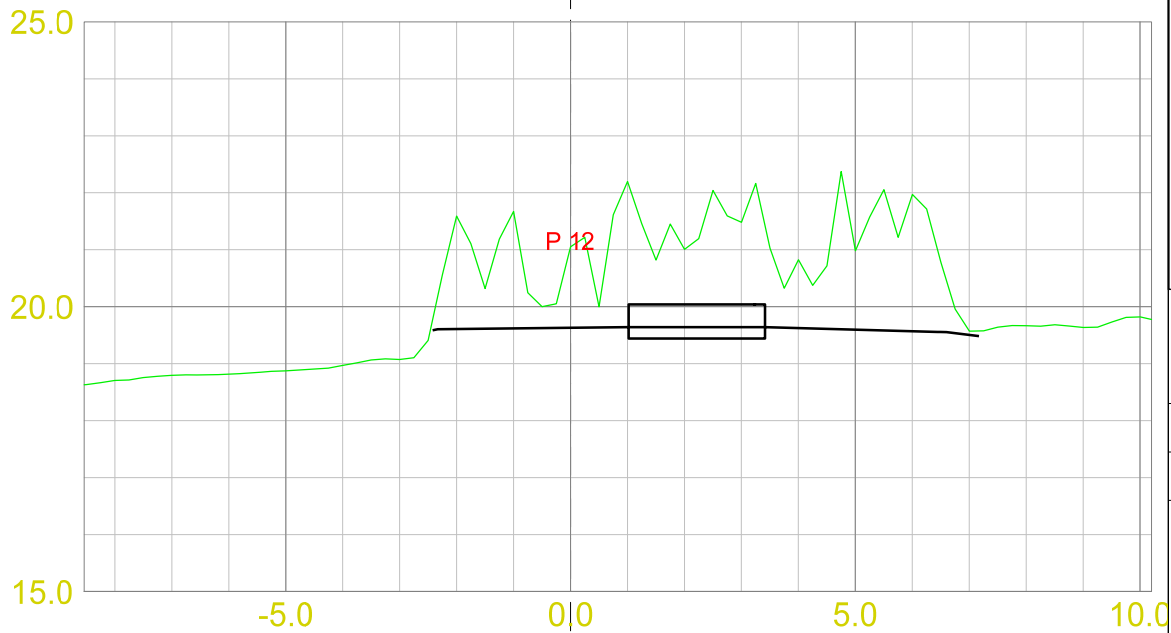
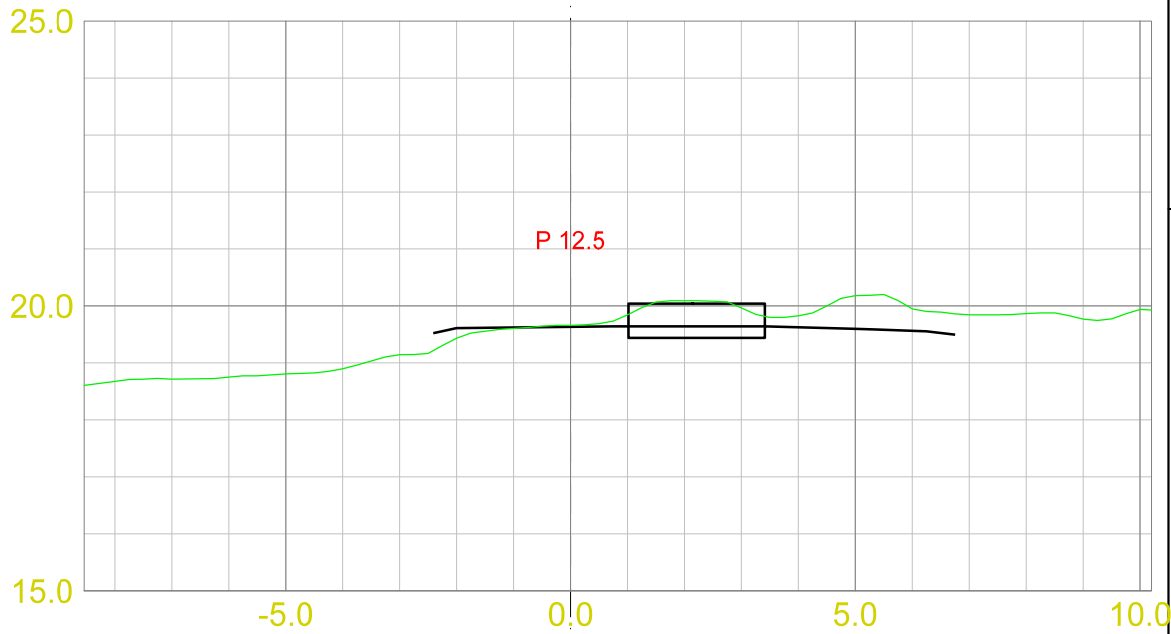
MASSETYPER

Dato	30.11.2020	Konstr./tegn	Godkjent	Målestokk	
				1:100	
EUREF89 - SONE 32		NN 2000 høyder			
Snitt tegning Profil A-A Terreng - Bygg				Erstatning for:	Erstattet av:
				914	
Henvisning:			Beregning:		

LAGTYPER





-  Fys.Gmi 5: Drone Skann
-  Av.snitt 0: Snitt fra 3D modell
-  Av.snitt 40010001: Diverse
-  Av.snitt 40010002: 3D-Modell/Innmålinger

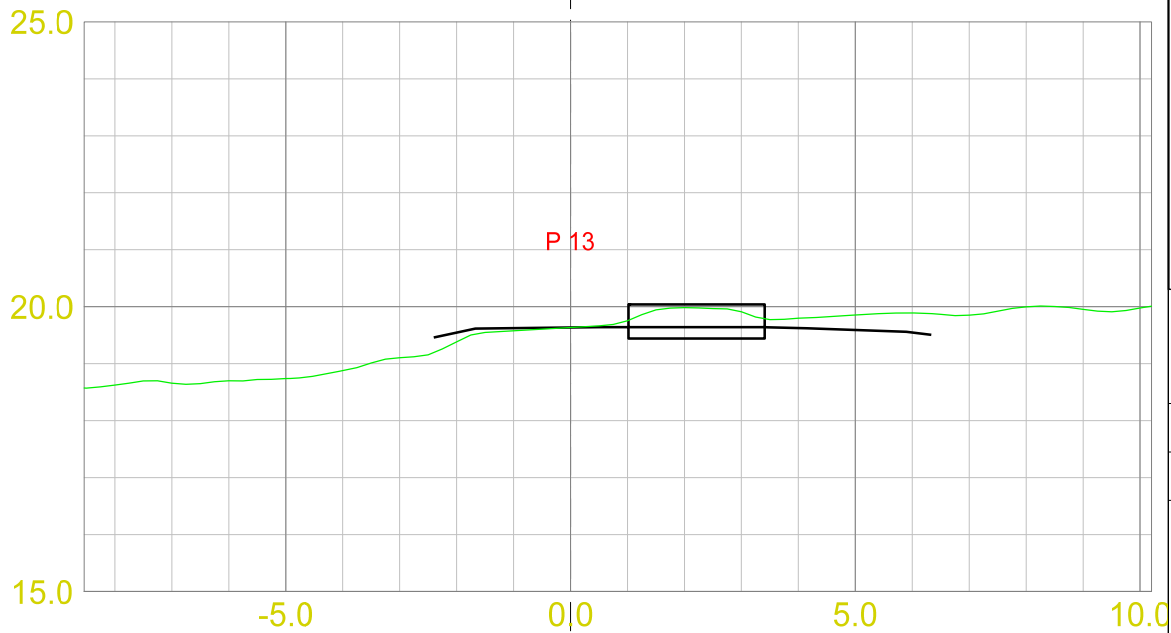
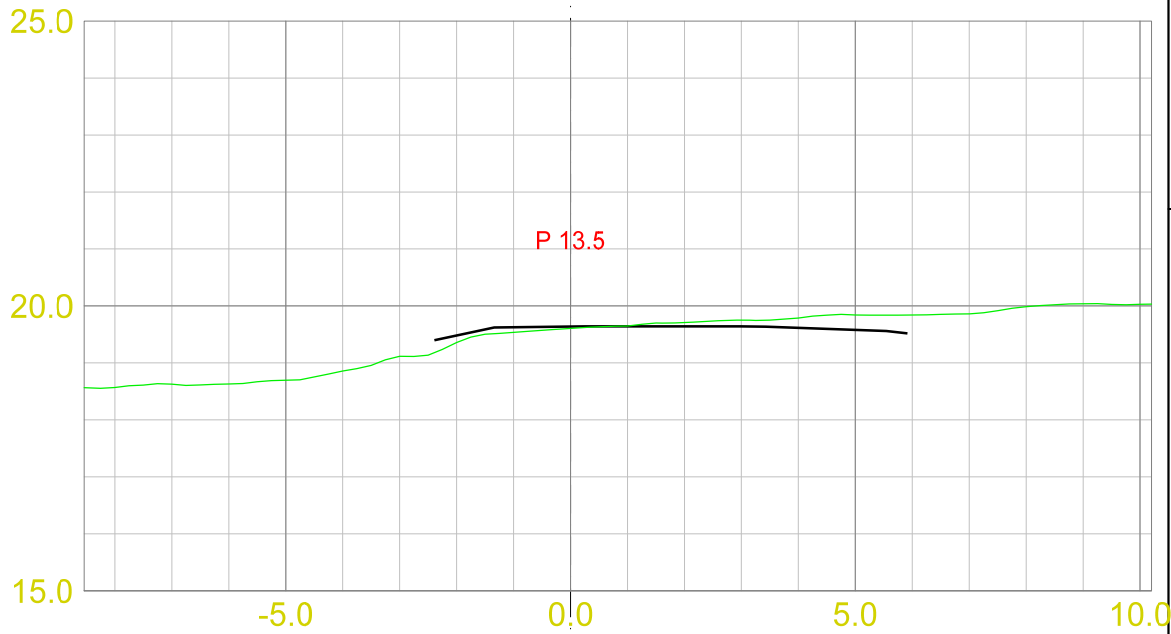
MASSETYPER



Dato 30.11.2020	Konstr./tegnert	Godkjent	Målestokk 1:100	
EUREF89 - SONE 32		NN 2000 høyder		
Snitt tegning Profil A-A Terreng - Bygg				Erstatning for:
				Erstattet av: 914
Henvisning:		Beregning:		

LAGTYPER

-  Fys.Gmi 5: Drone Skann
-  Av.snitt 0: Snitt fra 3D modell
-  Av.snitt 40010001: Diverse
-  Av.snitt 40010002: 3D-Modell/Innmålinger



MASSETYPER

Dato 30.11.2020	Konstr./tegnert	Godkjent	Målestokk 1:100	
EUREF89 - SONE 32		NN 2000 høyder		
Snitt tegning Profil A-A Terreng - Bygg				Erstatning for:
				Erstattet av: 914
Henvisning:		Beregning:		