

Teiknforklaring

	Bustad		Veg
	Terrasse		Gangveg
	Garasje		Teiggrense
	Søyle		Byggegrense
	Utomhus/grønt		

Norbohus, Villanger & Sønner AS
 Kvassnesveien 45
 5914 Isdalstø

Kartgrunnlag:
 Kilde for basiskart: Infoland
 Koord.sys: UTM 32/Euref 89
 Dato for basiskart: 13.12.2018
 Høgdegrunnlag: NN2000

Dato: 27.12.2018
 Konstr./Regnet: sh
 Godkjent: rk
 Målestokk: Arkformet A3 1 : 500

Epst: post@sh-oppmooling.no
 Tlf 472 99 092

Situasjonsplan ny bustad
 Gnr 24, bnr 313
 Tiltakshavarar: Tina Charlotte Bø og Ronni Dinesen

Erstatning for: Erstattet av:
902

Henvising: Beregning: Radøy kommune

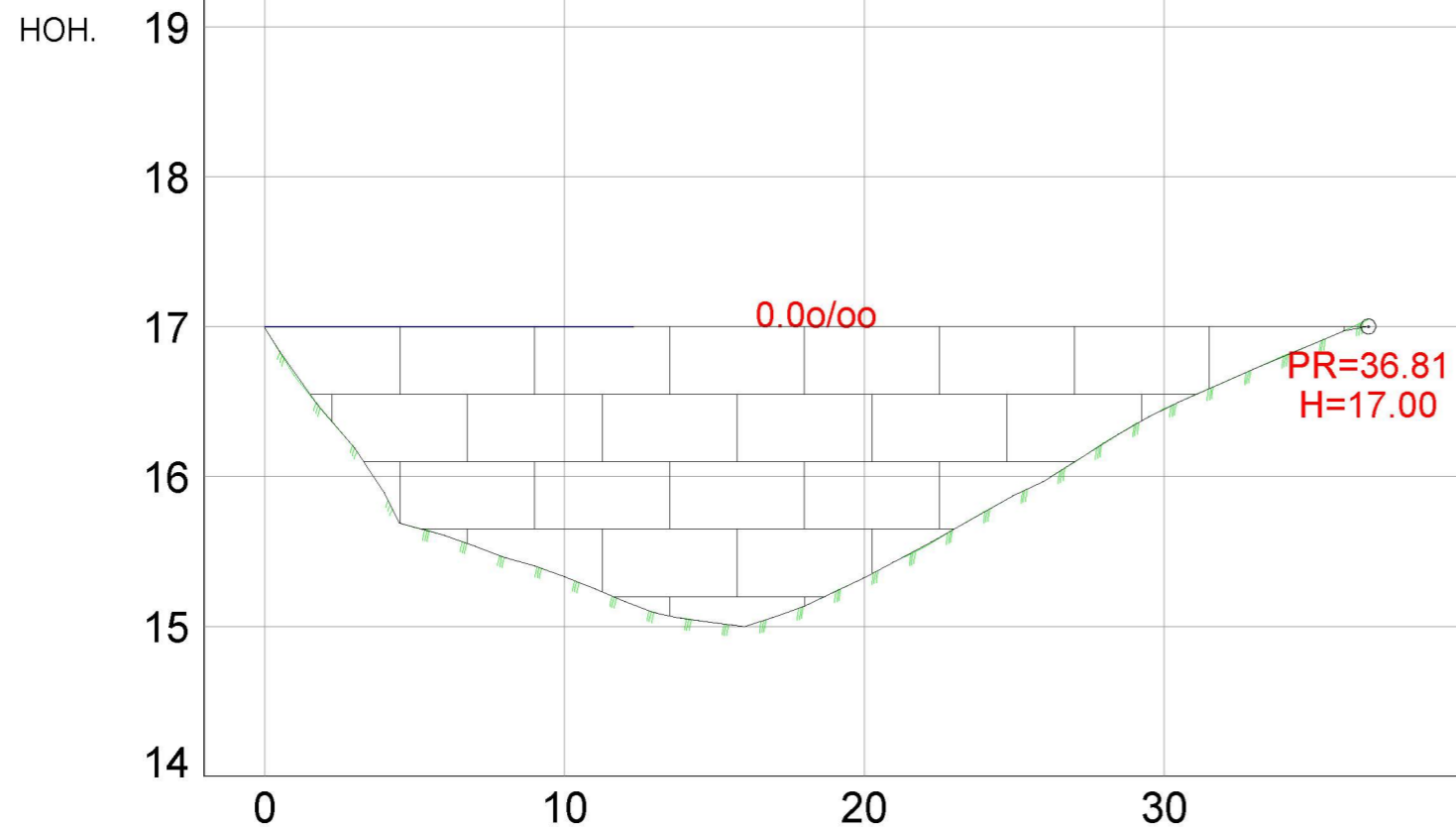
6736500

6736450

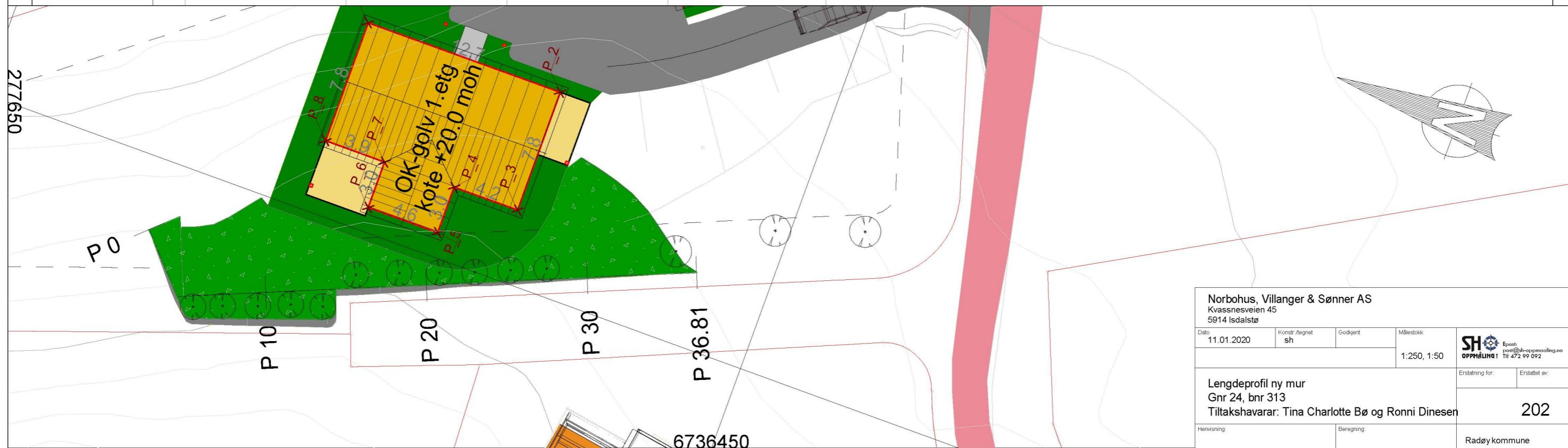
277600

277650

277700



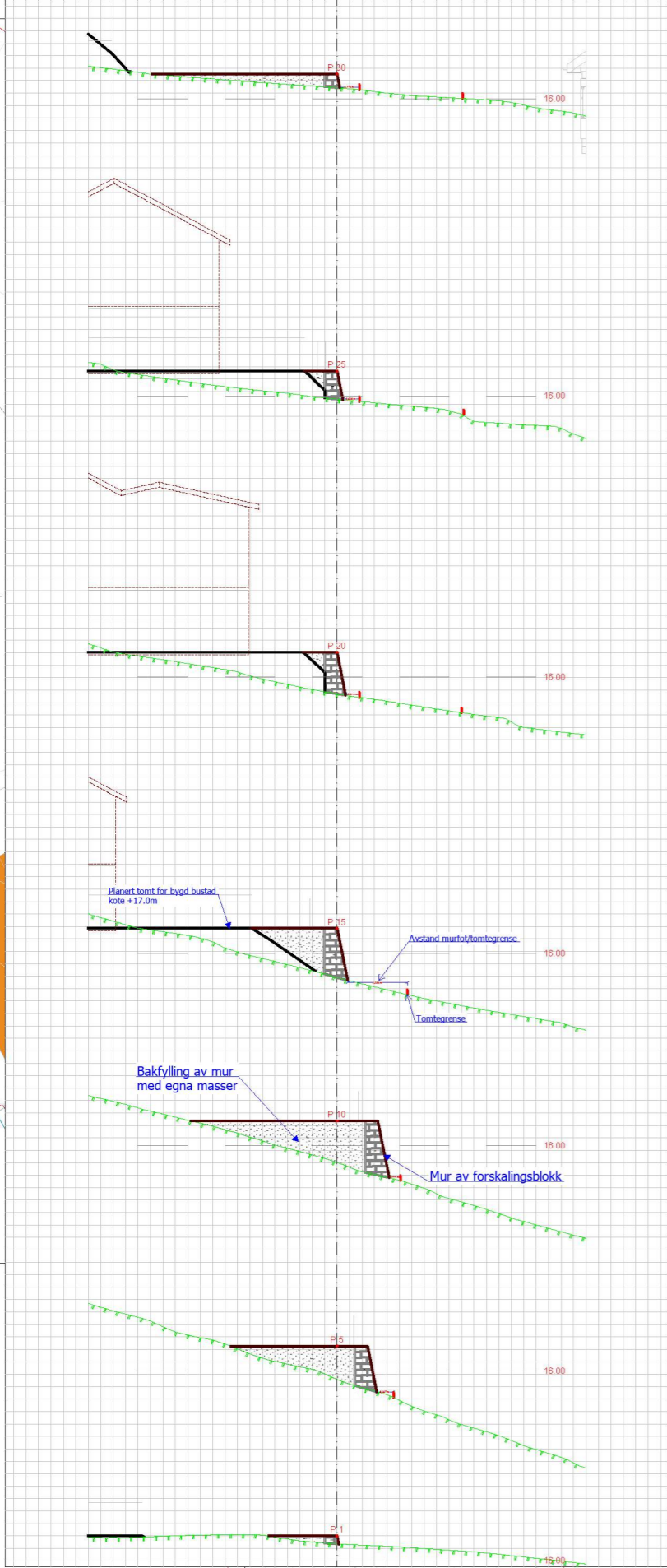
HOR. KURV.					
BREDDEUTV.					
VEIBANE H.	0.23 17.00	2.08 17.00	1.26 17.00	1.42 17.00	17.00
SKJ./FYLL.					



Norbohus, Villanger & Sønner AS Kvassnesveien 45 5914 Isdalstø				 Epost: post@sh-oppmaling.no Tlf 472 99 092
Dato	Konstr./egnet	Godkjent	Målestokk	
11.01.2020	sh		1:250, 1:50	
Lengdeprofil ny mur Gnr 24, bnr 313 Tiltakshavarar: Tina Charlotte Bø og Ronni Dinesen			Erstatning for:	Erstet av:
				202
Henvisning:		Beregning:		Radøy kommune

6736500

Tverrsnitt planlagt mur



6736450



Teiknforklaring

	Bustad		Veg
	Terrasse		Gangveg
	Garasje		Teiggrense
	Søyle		Byggegrense
	Utomhus/grønt		

Norbohus, Villanger & Sønner AS Kvasnesveien 45 5914 Isdalstø				Kartgrunnlag: Kilde for basiskart: Infoland Koord.sys: UTM 32, Earsel 89 Dato for basiskart: 13.12.2018 Høgdgrunnlag: NN2000	
Dato	Konstr./egnet	Godkjent	Målestokk	Epost: post@sh-oppmaling.no Tlf: 472 99 092	
11.01.2020	sh	rk	Arkformat A3 1:2500		
Plankart ny mur Gnr 24, bnr 313 Tiltakshavarar: Tina Charlotte Bø og Ronni Dinesen			Erstatning for: Erstatet av: 904		
Henvisning:		Beregning:		Radøy kommune	

vedlegg D-1

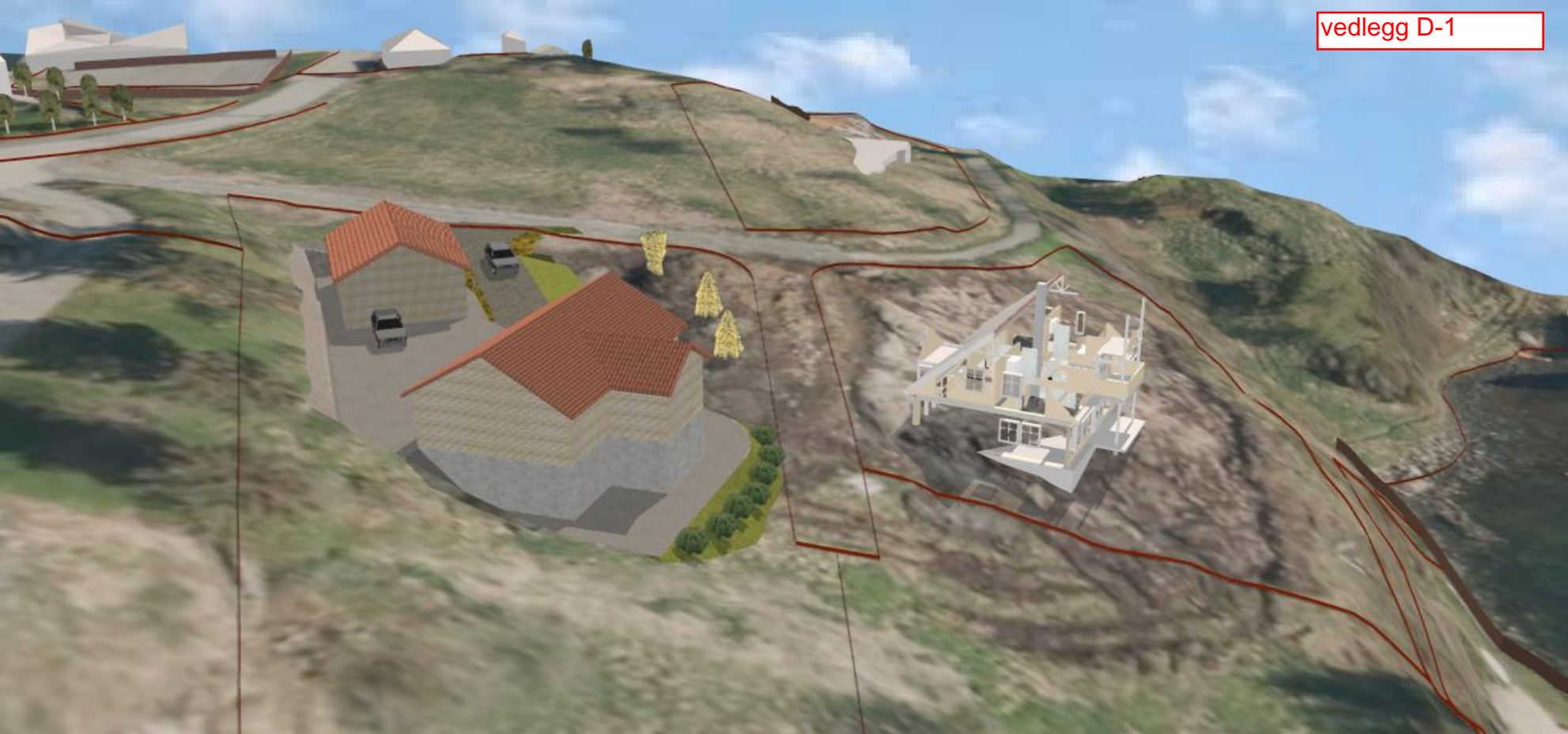


vedlegg D-1





vedlegg D-1





vedlegg D-1

vedlegg D-1





