

Fra: Vabø Tonje
Sendt: torsdag 5. mars 2015 13:25
Til: Basset Eilin
Emne: VS: Fv 57 Lindås tettstad-Mongstad
Vedlegg: Brev til Statens Vegvesen Fylkesveg 57 gang og sykkelveg 13.02.2015.doc; Referat frå møte 18.02.2015 Vedaa, Svennes og Walderhaug sendt Statens Vegvesen v Tonje Vabø 20.12.2015 iht. avtale.doc; Kartskisse 1.pdf; Kartskisse 2.pdf; Kartskisse 3.pdf; Kartskisse 4.pdf; Kartskisse 5.pdf

Fra: John Helge Walderhaug [mailto:lindasil.leiar@gmail.com]
Sendt: 20. februar 2015 13:54
Til: Vabø Tonje
Emne: Re: Fv 57 Lindås tettstad-Mongstad

Hei Tonje

Her er totaloversikt over det "trafikksikringsgruppa" arbeider med. Viser og til innsendt brev av 13.02.2015 til Frode Aarland Sender hele dokumentet vårt slik at dere ser hva som også angår Lindås kommune og Fylkeskommunen sine veier. Om dere ønsker ett møte på Lindås kan vi kanskje samordne det med blant anna at Lindås kommune er til stede.

Om dere har spørsmål må dere også bare ta kontakt.

Vedlegg blir delt over flere mailer.(pga. bilder)

Kan ettersende en samlet kartskisse med alle tiltaka.(kartskisse 1-5)

16. februar 2015 kl. 12.05 skrev Vabø Tonje <tonje.vabo@vegvesen.no>:

Viser til telefonsamtale.

Her har du mailadressen min til oversendelse av merknad.

Med hilsen
Tonje Vabø

Seksjon: Planseksjonen
Postadresse: Statens vegvesen Region vest, Askedalen 4, 6863 LEIKANGER
Besøksadresse: Spelhaugen 12, FYLLINGSDALEN
Telefon: +47 55516138 **Mobil:** +47 95972759 **e-post/Lync:** tonje.vabo@vegvesen.no
www.vegvesen.no **e-post:** firmapost-vest@vegvesen.no

Tenk miljø - spar papir. Trenger du å skrive ut denne e-posten?

--

Mvh.

John Helge Walderhaug
Leiar Lindås IL

Mob. 41437940

Mail: lindasil.leiar@gmail.com

Adresse: P.B.25, 5951 Lindås

Lindås Idrettslag
v/Leiar John Helge Walderhaug
E-post: lindasil.leiar@gmail.com
Mobil:41437940

Lindås 13.02.2015

Statens Vegvesen
v/Frode Aarland
E-post: [frode.aarland@vegvesen .no](mailto:frode.aarland@vegvesen.no)

Sak: Gang og sykkelveg frå Hundvin til Mongstad fylkesveg 57

Dessverre så hadde ingen av oss som jobbar med trafikksikring i Lindås området anledning til og stilla på informasjonsmøtet dykk hadde i Lindåshallen i veke 5, som annonsert på Lindås kommune si heimeside.

Informasjonsmøte om planar for fylkesveg 57

Les meir for å sjå kva område det er snakk om? Bur du i eitt av områda? Merk datoen og notert følgjande info kalenderen din: 29. januar klokka 1800 - i Lindåshallen.

Publisert 19. januar 2015 av [Silje Hoas](#) | Oppdatert 19. januar 2015
[Share on facebook](#) [Share on twitter](#) [Share on mailto](#) [More Sharing Services](#)

Statens vegvesen varsler oppstart av planarbeid for to område:

1. [Gang- og sykkelveg på fylkesveg 57 mellom Skodvin og Vågseidet](#)
2. [Gang- og sykkelveg på fylkesveg 57 mellom tettstaden Lindås og Mongstad](#)

I samband med oppstart av planarbeidet inviterer Vegvesenet til informasjonsmøte i Lindåshallen 29. januar klokka 1800.

For meir informasjon om planarbeidet og korleis du kan kome med innspel, gå til sida for [kunngjeringar og høyringar](#).

På vegne av Lindås Bygdelag der Hugo Vedaa og John Helge Walderhaug har fått ansvaret for å utarbeide ein instruks til arbeidsgruppe som skal arbeide vidare med trafikksikring i Lindås område (nordre del av Lindås kommune). I dette arbeidet er det eit punkt som kjem innunder dykkar reguleringsplan for spesielt fylkesveg 57 mellom tettstaden Lindås og Mongstad.

Dette er «Kolåskrysset» og gjeld av og påkjørsel frå øst frå Kolås bustadfelt og Lindås området. Dette krysset krev snarleg handling, og er lite trafikksikkert verken for mjuke trafikantar eller annan trafikk med dagens situasjon.

Det føreligg og planar om nye bustadfelt på vestsida av fylkesvegen mot Ådnevik, og utviding av Westland Hotell. Bustadfelt som vil koma på vestsida av fylkesvegen frå Kolåskrysset og nordover samt nesten helt ned til Ådnevik/Søre Stølen område som også vil medføra ny veg frå fylkesvegen til Ådnevik, trafikken frå vegen mellom Kårdal og Lindås vil då naturleg gå den nye traseen og ikkje om Lindåsbrekka som i dag, dette vil og vera med å betra trafikksituasjonen for dei som bur blant anna på nedre Lindås.

Har forstått det slik at det var satt ein frist til 13.02.2015 å koma med innspel, men me må komma tilbake med kart og anna teikningsunderlag om litt.

Med Hilsen
For Lindås Bygdelag og oss som skal utarbeida instruks for trafikksikrings arbeidsgruppe.

John Helge Walderhaug(sign)
Leiar Lindås IL

Opplista tiltak sendt Statens Vegvesen v/Tonje Vabø iht. avtale. Viser og til brev av 13.02.2015

Møtereftrat trafiksikringsgruppe i Lindåshallen 18.02.2015 til stede Hugo Vedaa, Terje Svennes og John Helge Walderhaug.

Opplista tiltak har me omgjort til slike hovudpunkter.

1: Kolåskrysset

- På og avkjørsel til FV 57 frå Kolås og Lindås tettstad. Ny rundkjøring .Sendes til Statens Vegvesen.

Vei via Ådnevik med rundkjøring tilknyttet Kolås krysset.

For å avlaste Lindåsbrekka foreslås tidligere omtalt forslag om vei via Ådnevik til Kolåskrysset. Nyttetraffikk til Lindås Brygge, og Rognhaldsen Bakeri medfører stor trafikk av større kjøretøy i Lindåsbrekka. Dette er samtidig skolevei for elevene ved Lindås Ungdomsskole. Eventuelt ny vei via Ådnevik bør sammenholdes med ny rundkjøring ved Kolåskrysset. All aktiviteten i Mongstadområdet medfører stor trafikk, både av privatbiler så vel som godstrafikk til bedriftene på området. Hovedveien har fartsgrense 70 km som medfører mange farlige situasjoner i forbindelse med at trafikken fra Kolås skal ut i krysset.

- Nytt gangfelt ved bussholdeplassar nord – sør gåande. Viser til bilde nr. 1 og kartskisse 1. Statens Vegvesen.
- Stenge gang og sykkelveg som leder ut i Kolås vegkryss. Bilde 2 og kartskisse 2. Statens Vegvesen.
- 30 sone i dag i kun deler av Kolåsfeltet, sone må forlenges til Kolåskrysset. Bilde 3 og kartskisse 3. Sendes til Lindås kommune og Statens Vegvesen.
- NB! Veglys i området.
- Strakstiltak, ny fartsgrense 60 km/h fra Lyngfjelltunnelen til og med Kolåskrysset.
- Reflekser i tunnel skiftes til bedre type, som ikkje vipper ut i vegbana ved uønska berøring fra større kjøretøy.

Innsendt brev av 13.02.2015 til Statens Vegvesen v/Frode Aarland vedlagt.

Saker dette punkt sendes til Statens Vegvesen ved Tonje Vabø iht. avtale innen fredag 20.02.2015

2: Fylkesveg 400 fra Lindås Bensin & Service til og med Samfunshuset Haugatun/Kryss ved påkjøring til FV 57. Sendes Statens Vegvesen og Lindås kommune.

- Veglys. Bilde 4 og kartskisse 4.
Strekningen benyttes mye av barn og ungdom, samt personer med bevegelseshemming, i forbindelse med aktiviteter i Ungdomshuset. Slike aktiviteter foregår i de fleste tilfeller på kveldstid.

3: Trafiksikringstiltak Lindås vegkryss og til og med Ådnevik/Rognaldsen bakeri. Sendes Statens Vegvesen og Lindås kommune.

- FV400 kryss ved Lindås Kyrkje sikring av kryss avkjørsel kommunal veg til Lindås barneskule. Bilde 5 og kartskisse 5,
- Videreføring av nedsatt hastighet ved Lindås Bedehus og til og med Ådnevik/Rognaldsen bakeri.

Opplista tiltak sendt Statens Vegvesen v/Tonje Vabø iht. avtale. Viser og til brev av 13.02.2015

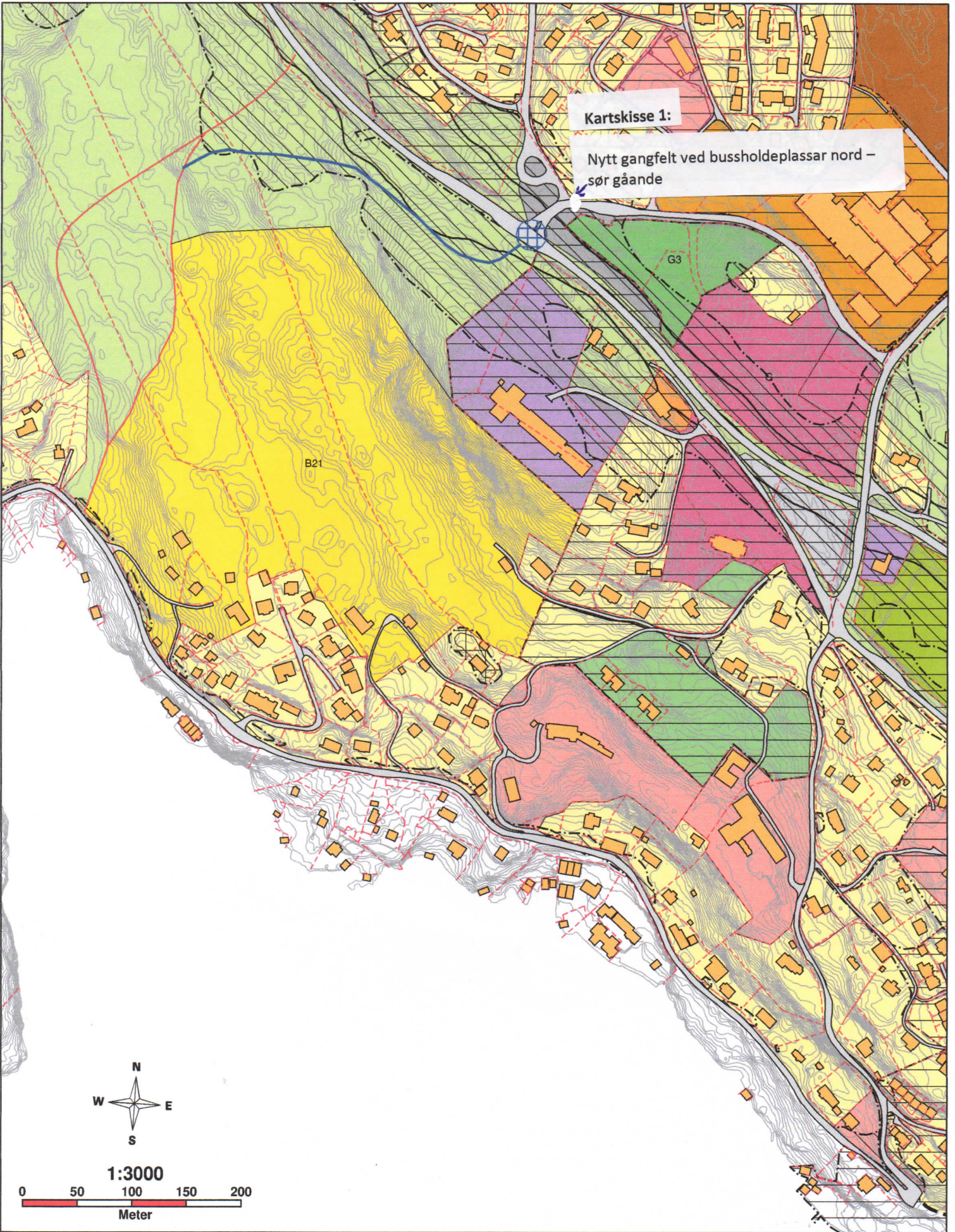
Lindås kommune må søkje om trafikksikringsmidlar hos Fylkeskommunen innen 06.03.2015 til tiltaka som gjelder kunngjorte midlar.

Oppfølgingsmøte må avtalast med Ordførar/Varaordførar, der og einingsleiar Arne Eikefet som har ansvar for veg, vann og avløp deltar. Må utførast i veke 9 pga. søknadsfrist 06.03.2015.

Opplista tiltak blir og behandla på Lindås bygdelag sitt møte torsdag 19.02.2015 med tilbakemeldingsfrist samme kveld.

Referent: John Helge Walderhaug

Vedlegg bilder og kartutsnitt iht. oppsett over.



Kartskisse 1:

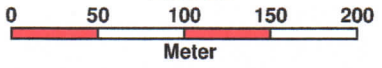
Nytt gangfelt ved bussholdeplassar nord-sør gåande

B21

G3

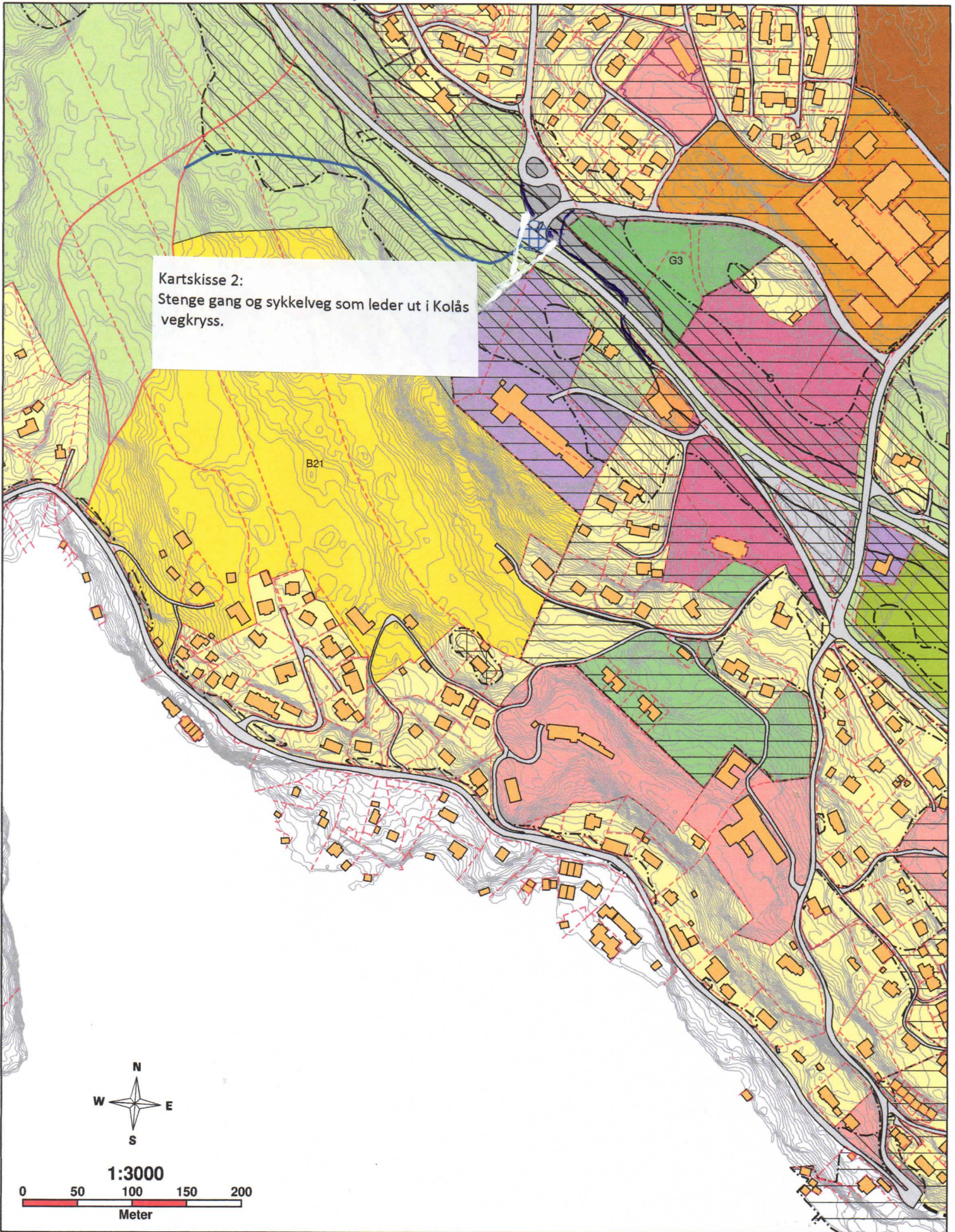


1:3000

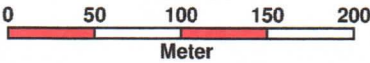


Meter

Kartskisse 2:
Stenge gang og sykkelveg som leder ut i Kolås
vegkryss.



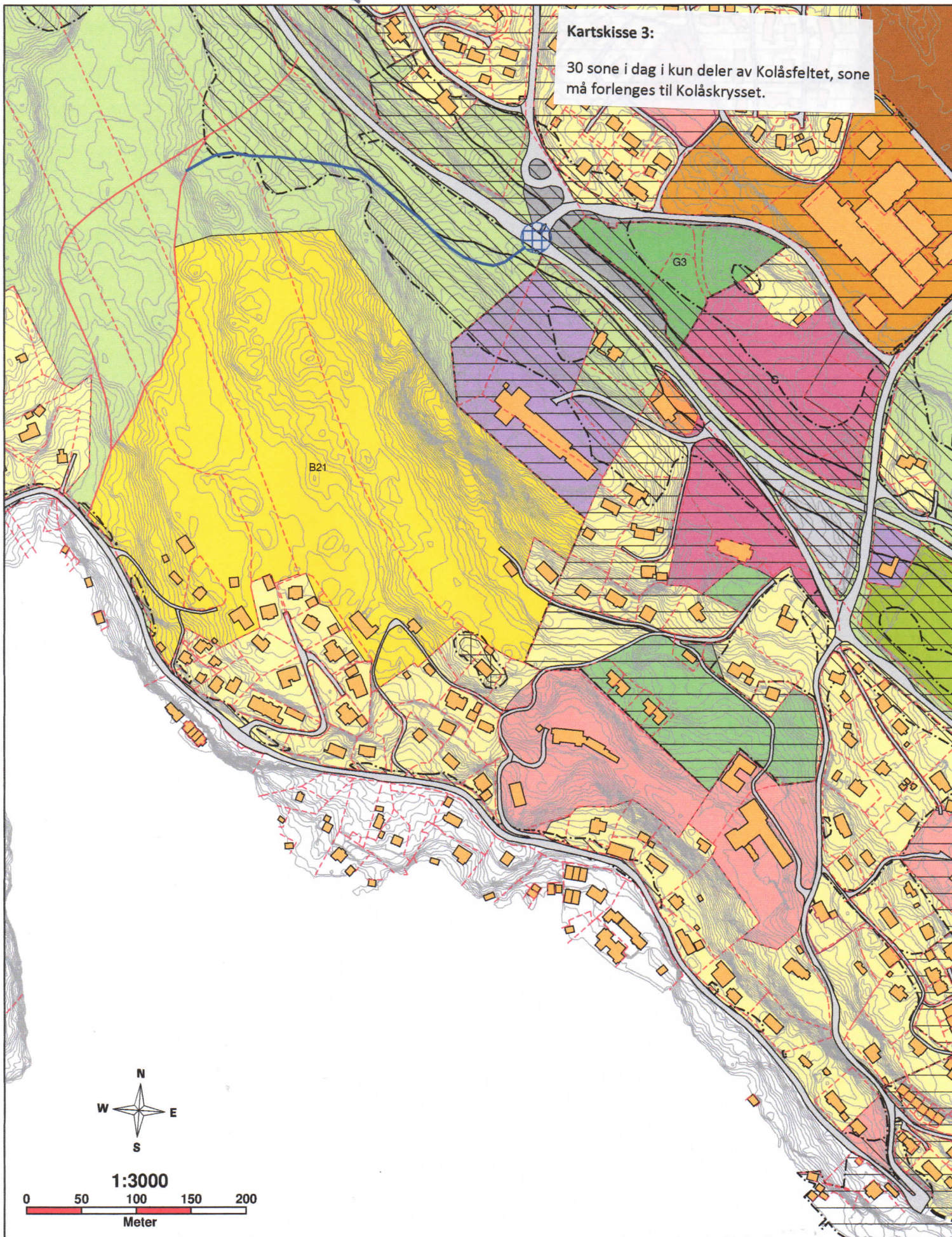
1:3000

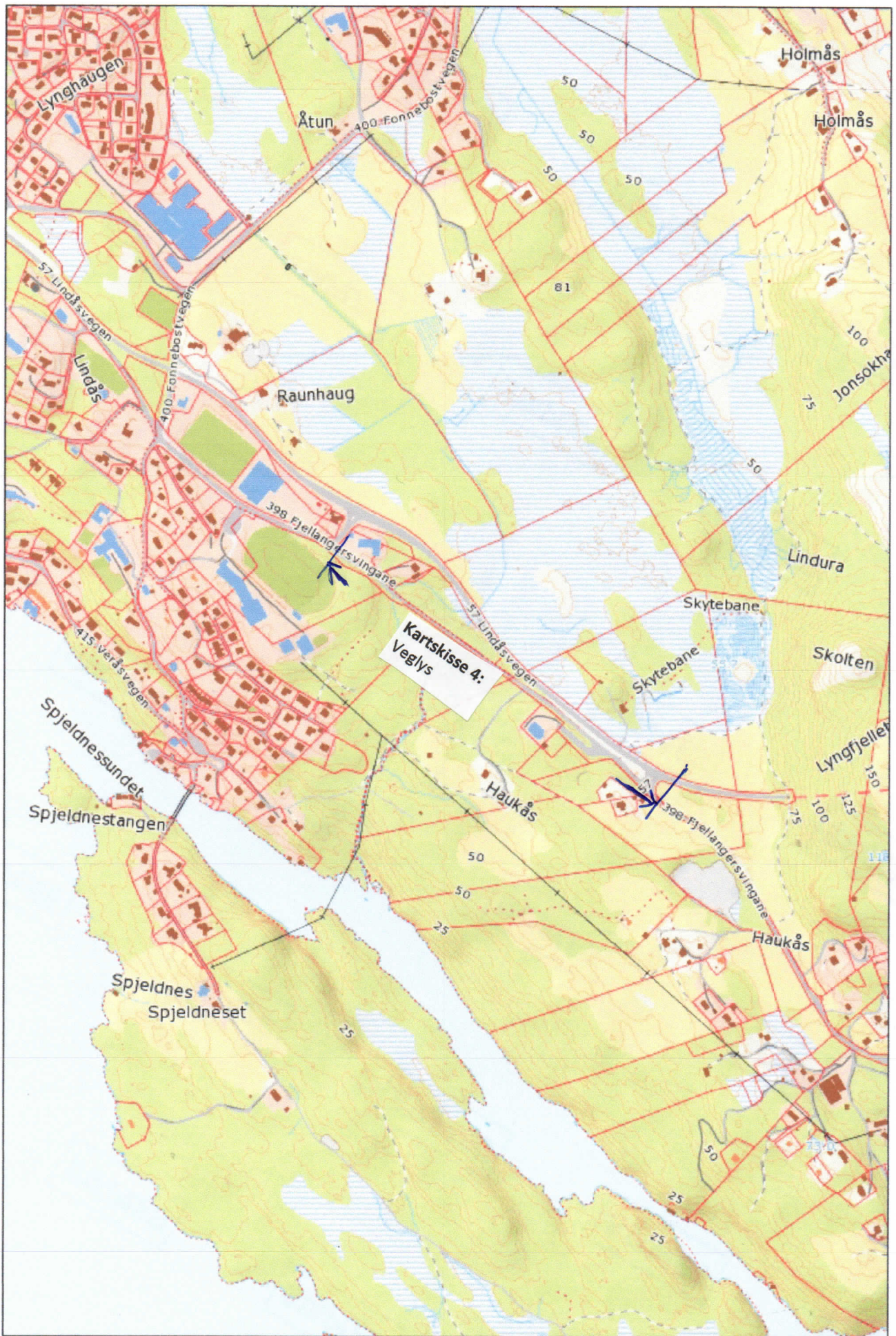


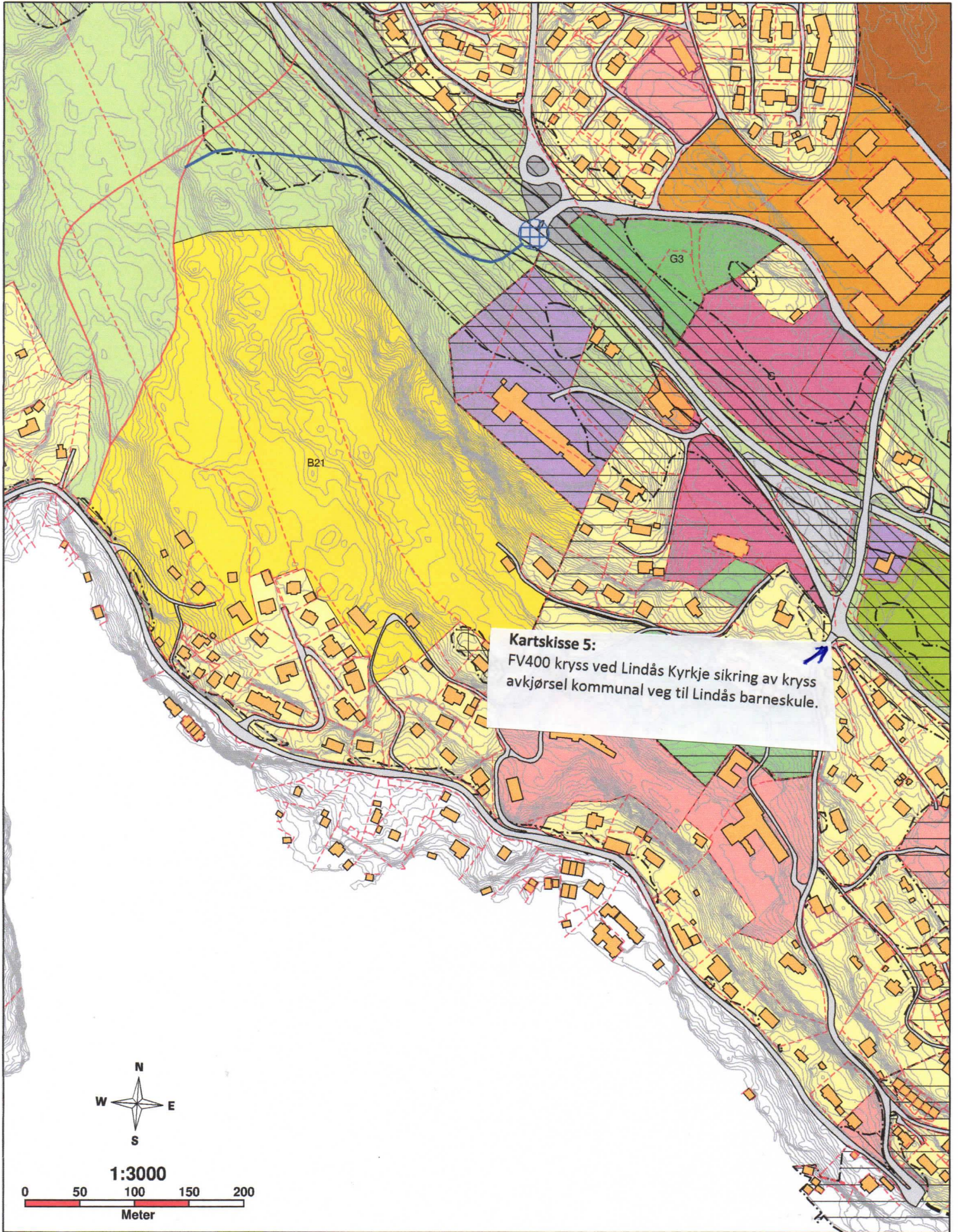
Meter

Kartskisse 3:

30 sone i dag i kun deler av Kolåsfeltet, sone må forlenges til Kolåskrysset.



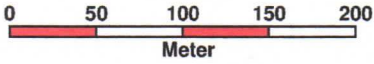




Kartskisse 5:
FV400 kryss ved Lindås Kyrkje sikring av kryss
avkjørsel kommunal veg til Lindås barneskule.



1:3000



Meter