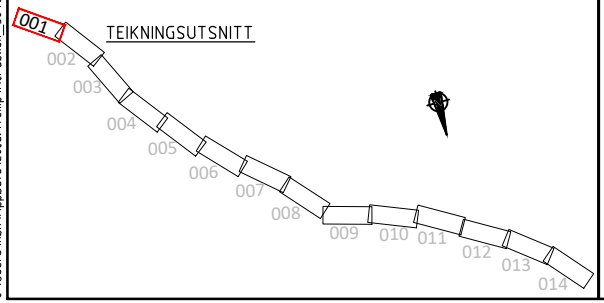
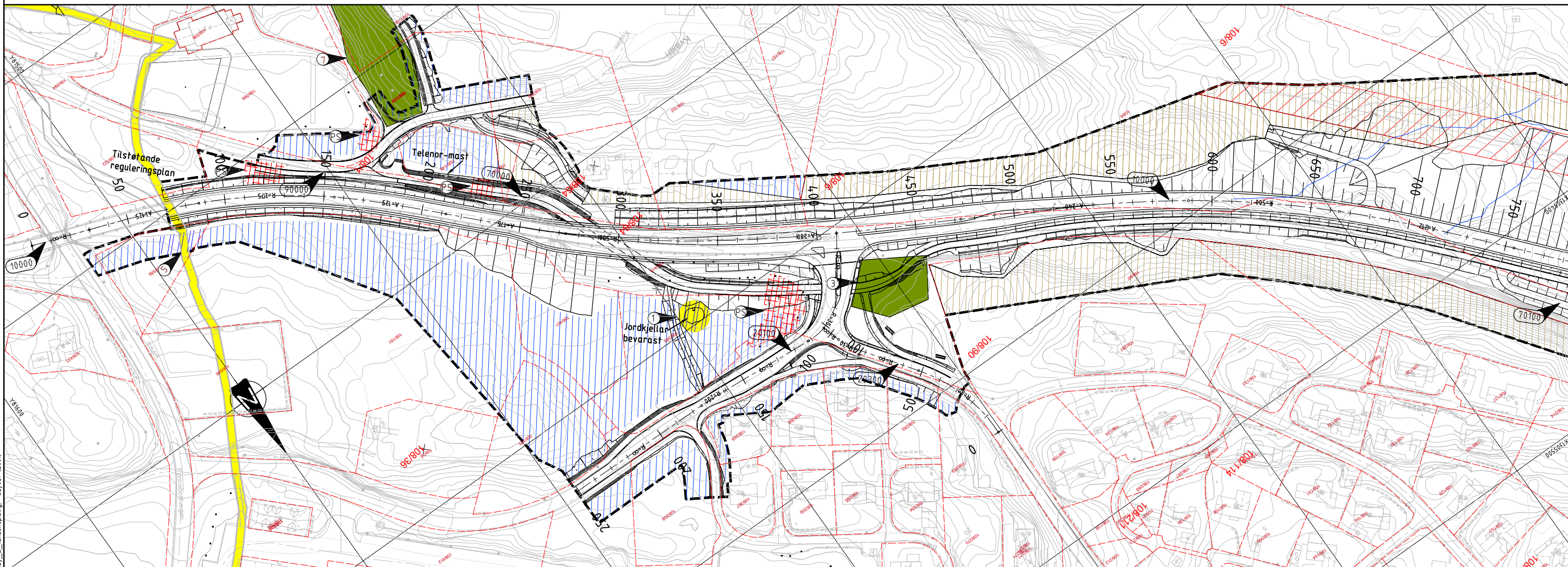


MERKNAD

- 1 Kulturminne, Jordkjellar, bevarast.
- 2 Framande artar, Fjernast.
- 3 Tre, Bevarast om mogleg.
- 4 Gardstun, Eksisterande grunn/ gardstun bevarast.
- 5 Kulturminne, Den Trondhjemske postveg, bevarast i omsynssone.
- 6 Steingard, Ved brot på steingardar bør dette gjerast på ein skånsom måte slik at steingarden vert bevarast i størst mogleg grad
- 7 Hagemark.
- 8 Gråorskog, Bevarast om mogleg.
- 9 Bevaring, Landskap og friluftsliv H560 i Kommunedelplan
- 10 Edellauskog, Bevarast.
- 11 Bevaring, Bløtbunn.
- 12 Bevaring, Grunne straumar
- 13 Mistanke om forureina grunn, Lett industri
- 14 Mistanke om forureina grunn, Lagring av anleggsmaskiner
- 15 Mistanke om forureina grunn, Bensinstasjon
- 16 Drikkevatt.

HENVISNINGER:
 Innspel til ytre miljøplan, YM-plan: Notat 616504-RIG-NOT-001
 Vegplaner: C-teikningar.
 Landskapsplaner: O- teikningar
 Drenering og VA-planar: GHI-teikningar.



- TEIKNFØRKLARING
- Reguleringsplangrense
 - Eigedomsgrense
 - Rigg - og anleggsområde
 - Eksisterande koter
 - Tiltaksveg
 - Anleggsområde
 - Vatn

- Mistanke om forureina grunn
- Eksisterande grunn/vegetasjon bevarast i størst mogleg grad
- Omsynsone vatn og vassdrag
- Omsynsone kulturminne
- Kulturminne
- Hensvisning, merknad
- Steingard
- Sikkerhetssone høgspeintrase

- Registrerte framande artar
- Parkstirekne
- Gran
- Rynkerose

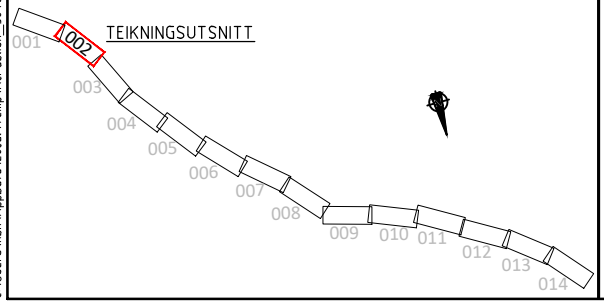
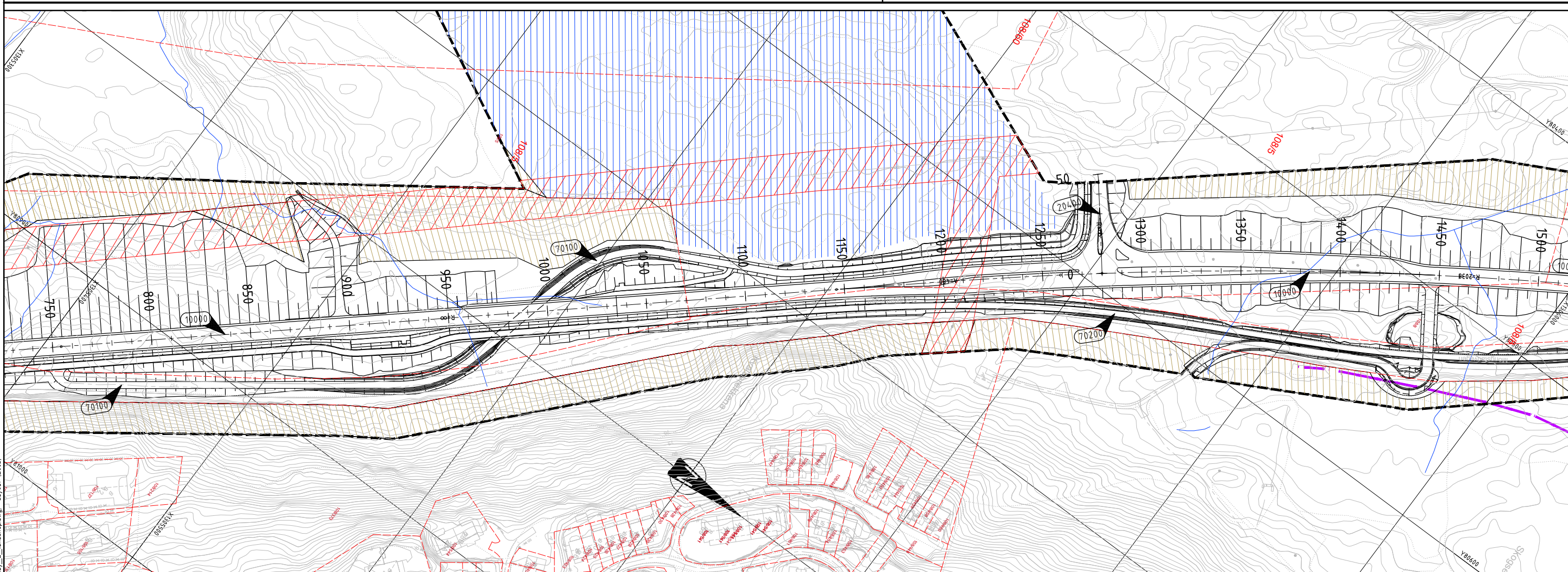
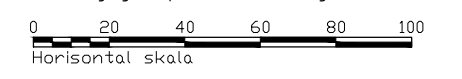
A	Lagt inn kulturminne - Gamal veg, omsynssone	HBH	VB	VB	02.12.2019
Revisjon	Revisjonen gjelder	Utarb	Kontr	Godkjent	Rev. dato
		Tegningsdato 15.05.2017 Bestiller Frode Moen Aarland Produsert for SVV Region vest Produsert av Multiconsult Prosjektnummer 304600 Prosjektfasennummer Prof. 12F0057R_005 Arkivreferanse Mime 17/3335 Målestokk A1-format 1:1000			
Fv. 57 Mongstadvegen Lindås tettstad - Mongstad Rigg- og marksiøringsplan		Koordinatsystem NTM 5 / NN2000 Tegningsnummer / revisjonsbøksnavn Z001			
Utarbeidet av SVL/RS	Kontrollert av VB	Godkjent av VB	Konsulentarkiv	616504	

C:\Users\hob\AppData\Local\Temp\AcPublish_S8u0\lay_Z_landskap.dwg - Layout: [Z001]

MERKNAD

- ① Kulturminne, Jordkjellar, bevarast.
- ② Framande artar, Fjernast.
- ③ Tre, Bevarast om mogleg.
- ④ Gardstun, Eksisterande grunn/ gardstun bevarast.
- ⑤ Kulturminne, Gamal veg.
- ⑥ Steingard, Ved brot på steingardar bør dette gjerast på ein skånsom måte slik at steingarden vert bevarst i størst mogleg grad
- ⑦ Hagemark.
- ⑧ Gråorskog, Bevarast om mogleg.
- ⑨ Bevaring, Landskap og friluftsliv H560 i Kommunedelplan
- ⑩ Edellausvog, Bevarast.
- ⑪ Bevaring, Bløtbunn.
- ⑫ Bevaring, Grunne straumar
- ⑬ Mistanke om forureina grunn, Lett industri
- ⑭ Mistanke om forureina grunn, Lagring av anleggsmaskiner
- ⑮ Mistanke om forureina grunn, Bensinstasjon
- ⑯ Drikkevatt.

HENVISNINGER:
 Innspel til ytre miljøplan, YM-plan: Notat 616504-RIG-NOT-001
 Vegplaner: C-teikningar
 Landskapsplaner: O- teikningar
 Drenering og VA-planar: GHI-teikningar.



- TEIKNINGFORKLARING
- Reguleringsplangrense
 - Eigedomsgrense
 - Rigg - og anleggsområde
 - Eksisterande koter
 - Tiltak veg
 - Anleggsområde
 - Vatn

- Mistanke om forureina grunn
- Eksisterande grunn/vegetasjon bevarast i størst mogleg grad
- Omsynsone vatn og vassdrag
- Omsynsone kulturminne
- Kulturminne
- Hensvisning, merknad
- Steingard
- Sikkerhetssone høgspenttrase

- Registrerte framande artar
- Parkstirekne
- Gran
- Rynkerose

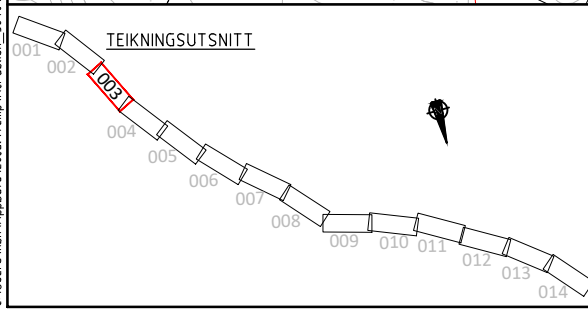
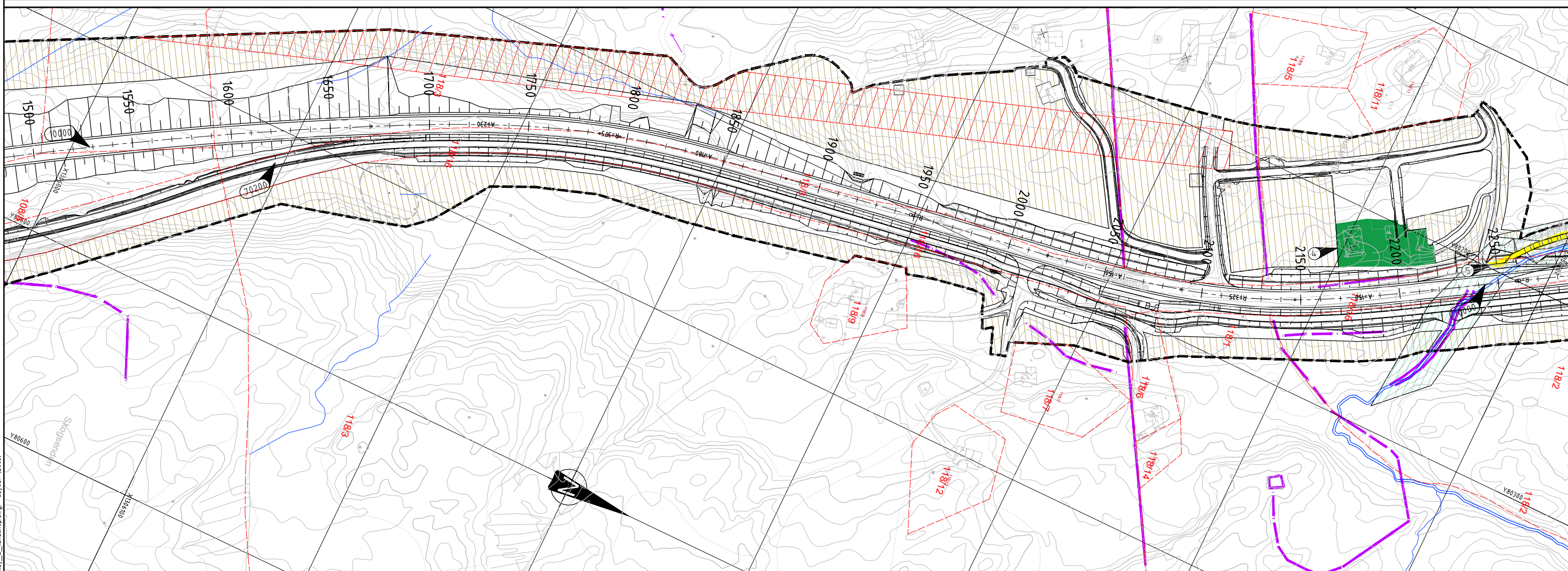
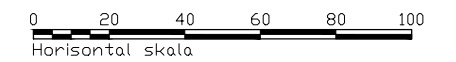
A	Ingen endring	HBH	VB	VB	02.12.2019
Revisjon	Revisjonen gjelder	Utb. VB	Kontr.	Godkjent	Rev. dato
		Tegningsdato: 15.05.2017 Bestiller: Frode Moen Aarland Produsert for: SVV Region vest Produsert av: Multiconsult Prosjektnummer: 304600 Prosjektfasennummer: Prof. 12F0057R_005 Arkivreferanse: Mime 17/3335 Målestokk A1-format: 1:1000 Koordinatsystem: NTM 5 / NN2000			
Utarbeidet av	Kontrollert av	Godkjent av	Konsulentarkiv	Tegningsnummer / revisjonsboks	Z002
SVL/RS	VB	VB	616504		A

C:\Users\hob\AppData\Local\Temp\AcPublish_S8u\01\lay_Z_landskap.dwg - Layout (2002)

MERKNAD

- ① Kulturminne, Jordkjellar, bevarast.
- ② Framande artar, Fjernast.
- ③ Tre, Bevarast om mogleg.
- ④ Gardstun, Eksisterande grunn/ gardstun bevarast.
- ⑤ Kulturminne, Gamal veg.
- ⑥ Steingard, Ved brot på steingardar bør dette gjerast på ein skånsom måte slik at steingarden vert bevarast i størst mogleg grad
- ⑦ Haqemark.
- ⑧ Gråørskog, Bevarast om mogleg.
- ⑨ Bevaring, Landskap og friluftsliv H560 i Kommunedelplan
- ⑩ Edellauvskog, Bevaras.
- ⑪ Bevaring, Bløtbunn.
- ⑫ Bevaring, Grunne straumar
- ⑬ Mistanke om forureina grunn, Lett industri
- ⑭ Mistanke om forureina grunn, Lagring av anleggsmaskiner
- ⑮ Mistanke om forureina grunn, Bensinstasjon
- ⑯ Drikkevatn.

HENVISNINGER:
 Innspel til ytre miljøplan, YM-plan: Notat 616504-RIG-NOT-001
 Vegplaner: C-teikningar
 Landskapsplaner: O- teikningar
 Drenering og VA-planar: GHI-teikningar.



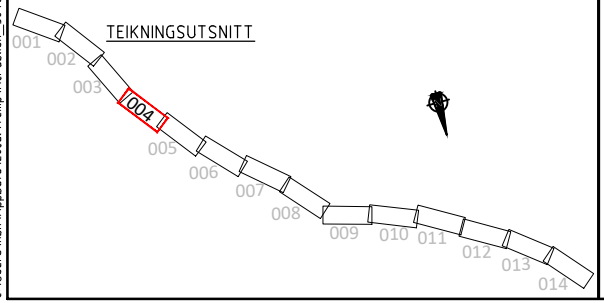
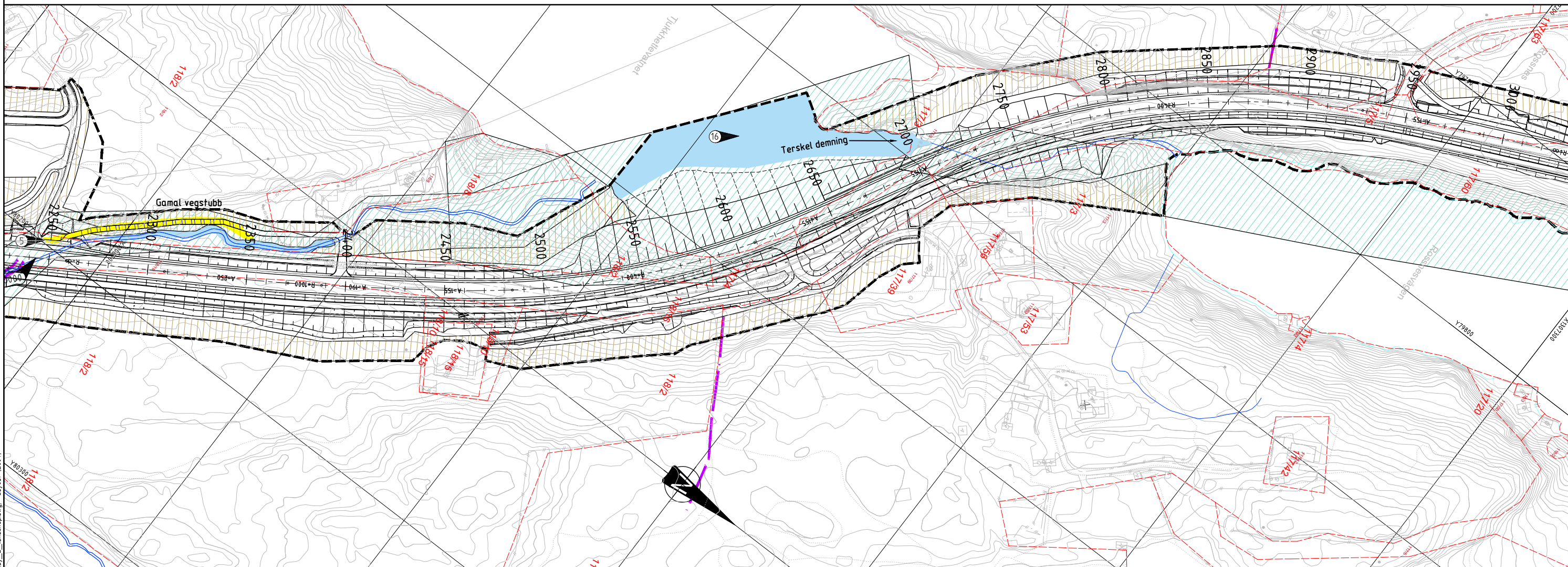
TEIKNINGSFÖRKLARING		Mistanke om forureina grunn		Registrerte framande artar	
	Reguleringsplangrense		Mistanke om forureina grunn		Registrerte framande artar
	Eigedomsgrense		Eksisterande grunn/vegetasjon bevarast i størst mogleg grad		Parkstirekne
	Rigg - og anleggsområde		Omsynsone vatn og vassdrag		Gran
	Eksisterande koter		Omsynsone kulturminne		Rynkerose
	Tiltak veg		Kulturminne		
	Anleggsområde		Hensvisning, merknad		
	Vatn		Steingard		
			Sikkerhetssone høgspepentrase		

A	Justert: 61300 og 61400, Fjerna: 61500, Ny: 61350 og 61450.	HBH	VB	VB	02.12.2019
Revisjon	Revisjonen gjelder	Utb.	Kontr.	Godkjent	Rev. dato
		Tegningsdato		15.05.2017	
Fv. 57 Mongstadvegen		Bestiller		Frøde Moen Aarland	
Rigg- og markingsplan		Produsert for		SVV Region vest	
		Produsert av		Multiconsult	
		Prosjektnummer		304600	
		Prosjektfasennummer		Prof. 12F0057R_005	
		Arkivreferanse		Mime 17/3335	
		Målestokk A1-format		1:1000	
		Koordinatsystem		NTM 5 / NN2000	
Utarbeidet av	Kontrollert av	Godkjent av	Konsulentarkiv	Tegningsnummer / revisjonsbøketav	Z003
SVL/RS	VB	VB	616504		A

MERKNAD

- ① Kulturminne, Jordkjellar, bevarast.
- ② Framande artar, Fjernast.
- ③ Tre, Bevarast om mogleg.
- ④ Gardstun, Eksisterande grunn/ gardstun bevarast.
- ⑤ Kulturminne, Gamal veg.
- ⑥ Steingard, Ved brot på steingardar bør dette gjerast på ein skånsom måte slik at steingarden vert bevar i størst mogleg grad
- ⑦ Hagemark.
- ⑧ Gråorskog, Bevarast om mogleg.
- ⑨ Bevaring, Landskap og friluftsliv H560 i Kommunedelplan
- ⑩ Edellauvskog, Bevaras.
- ⑪ Bevaring, Bløtbunn.
- ⑫ Bevaring, Grunne straumar
- ⑬ Mistanke om forureina grunn, Lett industri
- ⑭ Mistanke om forureina grunn, Lagring av anleggsmaskiner
- ⑮ Mistanke om forureina grunn, Bensinstasjon
- ⑯ Drikkevatt.

HENVISNINGER:
 Innspel til ytre miljøplan, YM-plan: Notat 616504-RIG-NOT-001
 Vegplaner: C-teikningar
 Landskapsplaner: O- teikningar
 Drenering og VA-planar: GHI-teikningar.



- TEIKNINGSFÖRKLARING
- Reguleringsplangrense
 - - - Eigedomsgrense
 - ▨ Rigg - og anleggsområde
 - ▨ Eksisterande koter
 - ▨ Tiltak veg
 - ▨ Anleggsområde
 - ▨ Vatn

- ▨ Mistanke om forureina grunn
- ▨ Eksisterande grunn/vegetasjon bevarast i størst mogleg grad
- ▨ Omsynsone vatn og vassdrag
- ▨ Omsynsone kulturminne
- ▨ Kulturminne
- ① Hensvisning, merknad
- ▨ Steingard
- ▨ Sikkerhetssone høgspenttrase

- ▨ Registrerte framande artar
- ⊙ Parkstirekne
- ⊙ Gran
- ⊙ Rynkerose

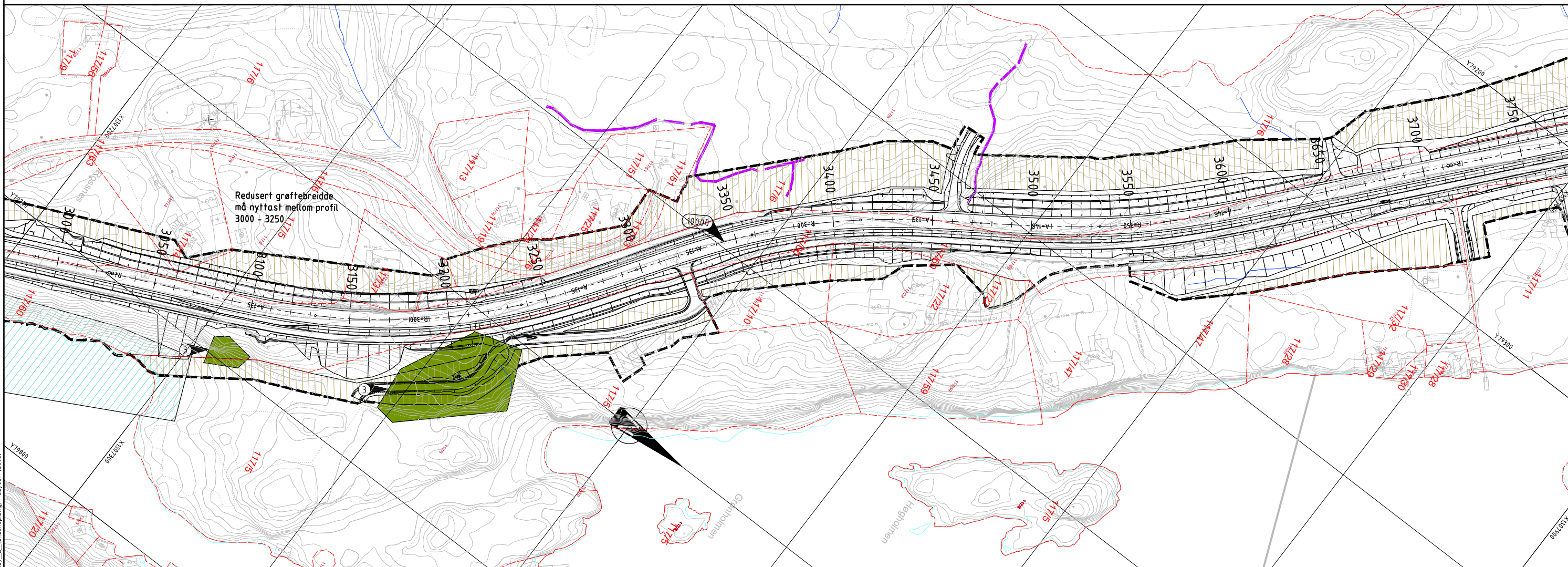
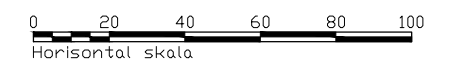
A	Justert 61400, Fjerna 61500, Sjø C003 for vegnummer i plan.	HBH	VB	VB	02.12.2019
Revisjon	Revisjonen gjelder	Utb. nr.	Kontr.	Godkjent	Rev. dato
		Tegningsdato		15.05.2017	
Fv. 57 Mongstadvegen		Bestiller		Frøde Moen Aarland	
Lindås tettstad - Mongstad		Produsert for		SVV Region vest	
Rigg- og markingsplan		Produsert av		Multiconsult	
		Prosjektnummer		304600	
		Prosjektfasennummer		Prof. 12F0057R_005	
		Arkivreferanse		Mime 17/3335	
		Målestokk A1-format		1:1000	
		Koordinatsystem		NTM 5 / NN2000	
Utarbeidet av	Kontrollert av	Godkjent av	Konsulentarkiv	Tegningsnummer / revisjonsboks	Z004
SVL/RS	VB	VB	616504		A

C:\Users\hsh\AppData\Local\Temp\AcPublish_S8u0\lay_Z_landskap.dwg - Layout (2004)

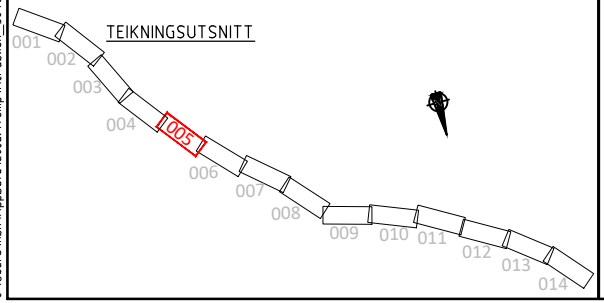
MERKNAD

- ① Kulturminne, Jordkjellar, bevarast.
- ② Framande artar, Fjernast.
- ③ Tre, Bevarast om mogleg.
- ④ Gardstun, Eksisterande grunn/ gardstun bevarast.
- ⑤ Kulturminne, Gamal veg.
- ⑥ Steingard, Ved brot på steingardar bør dette gjerast på ein skånsom måte slik at steingarden vert bevarst i størst mogleg grad
- ⑦ Hagemark.
- ⑧ Gråorskog, Bevarast om mogleg.
- ⑨ Bevaring, Landskap og friluftsliv H560 i Kommunedelplan
- ⑩ Edellauskog, Bevarast.
- ⑪ Bevaring, Bløttbunn.
- ⑫ Bevaring, Grunne straumar
- ⑬ Mistanke om forureina grunn, Lett industri
- ⑭ Mistanke om forureina grunn, Lagring av anleggsmaskiner
- ⑮ Mistanke om forureina grunn, Bensinstasjon
- ⑯ Drikkevatn.

HENVISNINGER:
 Innspel til ytre miljøplan, YM-plan: Notat 616504-RIG-NOT-001
 Vegplaner: C-teikningar.
 Landskapsplaner: O- teikningar
 Drenering og VA-planar: GHI-teikningar.



Redusert grøftebreidde må nyttast mellom profil 3000 - 3250



- TEIKNINGSFÖRKLARING
- Reguleringsplangrense
 - - - Eigedomsgrense
 - ▨ Rigg - og anleggsområde
 - ▨ Eksisterande koter
 - ▨ Tiltaksveg
 - ▨ Anleggsområde
 - ▨ Vatn

- ▨ Mistanke om forureina grunn
- ▨ Eksisterande grunn/vegetasjon bevarast i størst mogleg grad
- ▨ Omsynsone vatn og vassdrag
- ▨ Omsynsone kulturminne
- ▨ Kulturminne
- ① Henvising, merknad
- ▨ Steingard
- ▨ Sikkerhetssone høgspenttrase

- ▨ Registrerte framande artar
- ⊙ Parkstirekne
- ⊙ Gran
- ⊙ Rynkerose

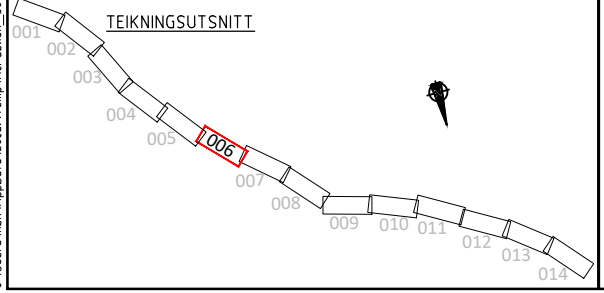
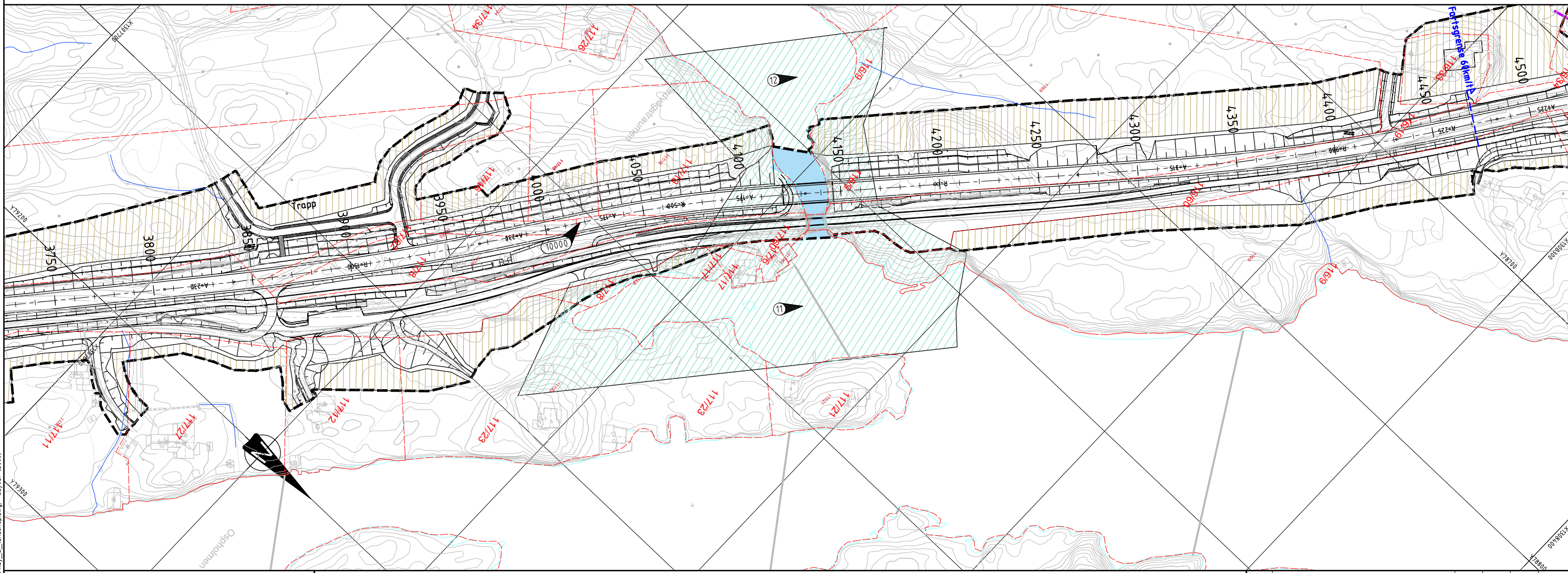
A	Justert: 62000	HBH	VB	VB	02.12.2019
Revisjon	Revisjonen gjeld	Utarb	Kontr	Godkjent	Rev. dato
		Tegningsdato		15.05.2017	
Fv. 57 Mongstadvegen		Bestiller		Frøde Moen Aarland	
Rigg- og markingsplan		Produsert av		SVV Region vest	
		Prosjektnummer		304.600	
		Prosjektfasennummer		Prof. 12F0057R_005	
		Arkivreferanse		Mime 17/3335	
		Målestokk A1-format		1:1000	
		Koordinatsystem		NTM 5 / NN2000	
Utarbeidet av	Kontrollert av	Godkjent av	Konsulentarkiv	Tegningsnummer / revisjonsboks	Z005
SVL/RS	VB	VB	616504		A

C:\Users\hob\AppData\Local\Temp\AcPublish_S8u0\lay_Z_landskap.dwg - Layout: [Z005]

MERKNAD

- | | |
|--|---|
| ① Kulturminne, Jordkjellar, bevarast. | ⑨ Bevaring, Landskap og friluftsliv H560 i Kommunedelplan |
| ② Framande artar, Fjernast. | ⑩ Edellauvskog, Bevaras. |
| ③ Tre, Bevarast om mogleg. | ⑪ Bevaring, Bløtbunn. |
| ④ Gardstun, Eksisterande grunn/ gardstun bevarast. | ⑫ Bevaring, Grunne straumar |
| ⑤ Kulturminne, Gamal veg. | ⑬ Mistanke om forureina grunn, Lett industri |
| ⑥ Steingard, Ved brot på steingardar bør dette gjerast på ein skånsom måte slik at steingarden vert bevar i størst mogleg grad | ⑭ Mistanke om forureina grunn, Lagring av anleggsmaskiner |
| ⑦ Hagemark. | ⑮ Mistanke om forureina grunn, Bensinstasjon |
| ⑧ Gråorskog, Bevarast om mogleg. | ⑯ Drikkevatn. |

HENVISNINGER:
 Innspel til ytre miljøplan, YM-plan: Notat 616504-RIG-NOT-001
 Vegplaner: C-teikningar
 Landskapsplaner: O- teikningar
 Drenering og VA-planar: GHI-teikningar.



- TEIKNINGSFÖRKLARING**
- Reguleringsplangrense
 - - - Eigedomsgrense
 - ▨ Rigg - og anleggsområde
 - ▨ Eksisterande koter
 - ▨ Tiltak veg
 - ▨ Anleggsområde
 - ▨ Vatn

- ▨ Mistanke om forureina grunn
- ▨ Eksisterande grunn/vegetasjon bevarast i størst mogleg grad
- ▨ Omsynsone vatn og vassdrag
- ▨ Omsynsone kulturminne
- ▨ Kulturminne
- ① Henvising, merknad
- Steingard
- ▨ Sikkerhetszone høgsenttrase

- ▨ Registrerte framande artar
- ⊙ Parkstirekne
- ⊙ Gran
- ⊙ Rynkerose

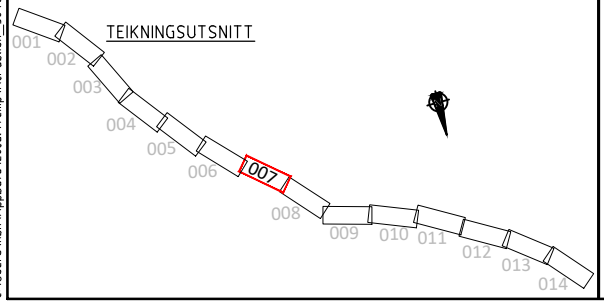
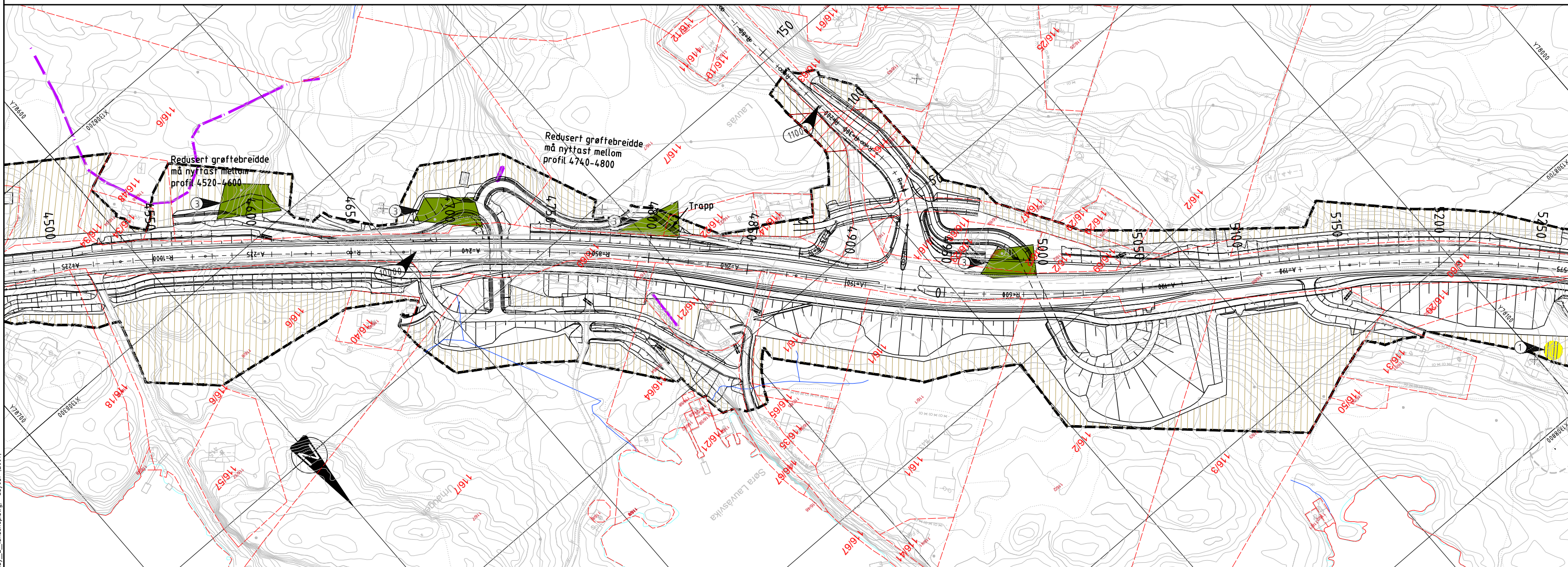
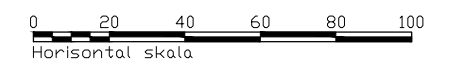
A	Justert: 62850 og 62700	HBH	VB	VB	02.12.2019
Revisjon	Revisjonen gjelder	Utarb	Kontr	Godkjent	Rev. dato
		Tegningsdato: 15.05.2017 Bestiller: Frode Moen Aarland Produsert for: SVV Region vest Produsert av: Multiconsult Prosjektnummer: 304600 Prosjektfasennummer: Prof. 12F0057R_005 Arkivreferanse: Mime 17/3335 Målestokk A1-format: 1:1000			
Fv. 57 Mongstadvegen Lindås tettstad - Mongstad Rigg- og marsikringsplan		Koordinatsystem: NTM 5 / NN2000 Tegningsnummer / revisjonsboks: Z006 A			
Utarbeidet av: SVL/RS	Kontrollert av: VB	Godkjent av: VB	Konsulentarkiv: 616504		

C:\Users\hsh\AppData\Local\Temp\AcPublish_Shu\01\lay_Z_landskap.dwg - Layout (2016)

MERKNAD

- ① Kulturminne, Jordkjellar, bevarast.
- ② Framande artar, Fjernast.
- ③ Tre, Bevarast om mogleg.
- ④ Gardstun, Eksisterande grunn/ gardstun bevarast.
- ⑤ Kulturminne, Gamal veg.
- ⑥ Steingard, Ved brot på steingardar bør dette gjerast på ein skånsom måte slik at steingarden vert bevarast i størst mogleg grad
- ⑦ Hagemark.
- ⑧ Gråorskog, Bevarast om mogleg.
- ⑨ Bevaring, Landskap og friluftsliv H560 i Kommunedelplan
- ⑩ Edellauskog, Bevarast.
- ⑪ Bevaring, Blåtunn.
- ⑫ Bevaring, Grunne straumar
- ⑬ Mistanke om forureina grunn, Lett industri
- ⑭ Mistanke om forureina grunn, Lagring av anleggsmaskiner
- ⑮ Mistanke om forureina grunn, Bensinstasjon
- ⑯ Drikkevatn.

HENVISNINGER:
 Innspel til ytre miljøplan, YM-plan: Notat 616504-RIG-NOT-001
 Vegplaner: C-teikningar
 Landskapsplaner: O- teikningar
 Drenering og VA-planar: GHI-teikningar.



- TEIKNINGSFÖRKLARING
- Reguleringsplangrense
 - - - Eigedomsgrense
 - ▨ Rigg - og anleggsområde
 - ▨ Eksisterande koter
 - ▨ Tiltak veg
 - ▨ Anleggsområde
 - ▨ Vatn

- ▨ Mistanke om forureina grunn
- ▨ Eksisterande grunn/vegetasjon bevarast i størst mogleg grad
- ▨ Omsynsone vatn og vassdrag
- ▨ Omsynsone kulturminne
- ▨ Kulturminne
- ① Henvising, merknad
- ▨ Steingard
- ▨ Sikkerhetssone høgspeintrase

- ▨ Registrerte framande artar
- ⊙ Parkstirekne
- ⊙ Gran
- ⊙ Rynkerose

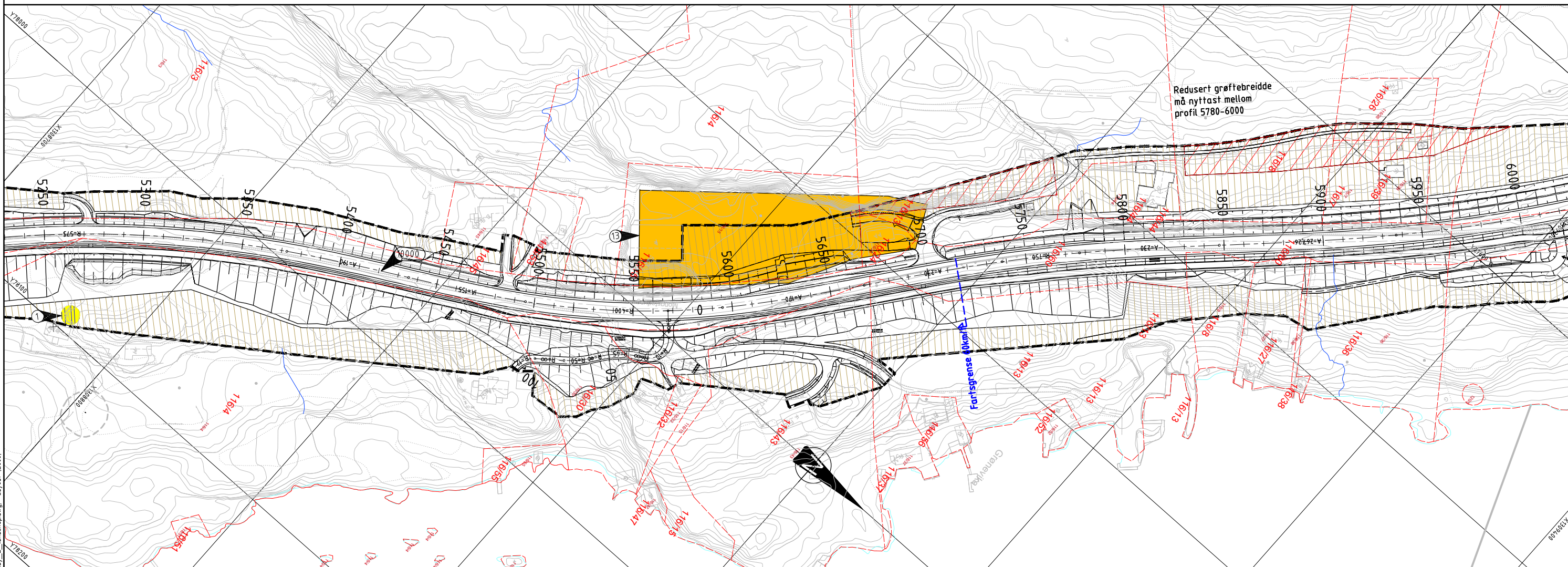
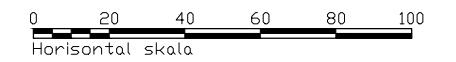
A	Justert: 62700, 63100, 63700, 91500. Ny: Snuvass personbil.	HBH	VB	VB	02.12.2019
Revisjon	Revisjonen gjelder	Utarb	Kontr	Godkjent	Rev. dato
		Tegningsdato		15.05.2017	
Fv. 57 Mongstadvegen		Bestiller		Frøde Moen Aarland	
Lindås tettstad - Mongstad		Produsert for		SVV Region vest	
Rigg- og markingsplan		Produsert av		Multiconsult	
		Prosjektnummer		304.600	
		Prosjektfasennummer		Prof. 12F0057R_005	
		Arkivreferanse		Mime 17/3335	
		Målestokk A1-format		1:1000	
		Koordinatssystem		NTM 5 / NN2000	
Utarbeidet av	Kontrollert av	Godkjent av	Konsulentarkiv	Tegningsnummer / revisjonsboks	Z007
SVL/RS	VB	VB	616504		A

C:\Users\hsh\AppData\Local\Temp\AcPublish_S8u0\lay_Z_landskap.dwg - Layout: [Z007]

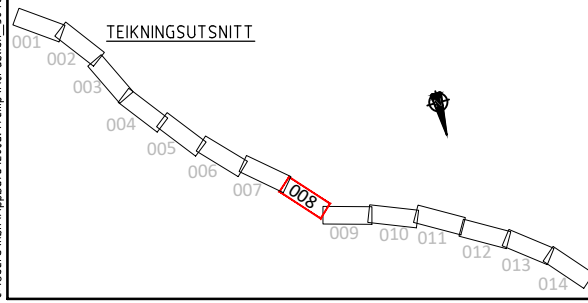
MERKNAD

- ① Kulturminne, Jordkjellar, bevarast.
- ② Framande artar, Fjernast.
- ③ Tre, Bevarast om mogleg.
- ④ Gardstun, Eksisterande grunn/ gardstun bevarast.
- ⑤ Kulturminne, Gamal veg.
- ⑥ Steingard, Ved brot på steingardar bør dette gjerast på ein skånsom måte slik at steingarden vert bevarst i størst mogleg grad
- ⑦ Hagemark.
- ⑧ Gråørskog, Bevarast om mogleg.
- ⑨ Bevaring, Landskap og friluftsliv H560 i Kommunedelplan
- ⑩ Edellauvskog, Bevarast.
- ⑪ Bevaring, Bløtbunn.
- ⑫ Bevaring, Grunne straumar
- ⑬ Mistanke om forureina grunn, Lett industri
- ⑭ Mistanke om forureina grunn, Lagring av anleggsmaskiner
- ⑮ Mistanke om forureina grunn, Bensinstasjon
- ⑯ Drikkevatn.

HENVISNINGER:
 Innspel til ytre miljøplan, YM-plan: Notat 616504-RIG-NOT-001
 Vegplaner: C-teikningar.
 Landskapsplaner: O- teikningar
 Drenering og VA-planar: GHI-teikningar.



Redusert grøftbreidde
 må nyttast mellom
 profil 5780-6000



- TEIKNINGSFÖRKLARING
- Reguleringsplangrense
 - - - Eigedomsgrense
 - ▨ Rigg - og anleggsområde
 - ▨ Eksisterande koter
 - ▨ Tiltak veg
 - ▨ Anleggsområde
 - ▨ Vatn

- ▨ Mistanke om forureina grunn
- ▨ Eksisterande grunn/vegetasjon bevarast i størst mogleg grad
- ▨ Omsynsone vatn og vassdrag
- ▨ Omsynsone kulturminne
- ▨ Kulturminne
- ① Henvising, merknad
- ▨ Steingard
- ▨ Sikkerhetssone høgspeintrase

- ▨ Registrerte framande artar
- ⊙ Parkstirekne
- ⊙ Gran
- ⊙ Rynkerose

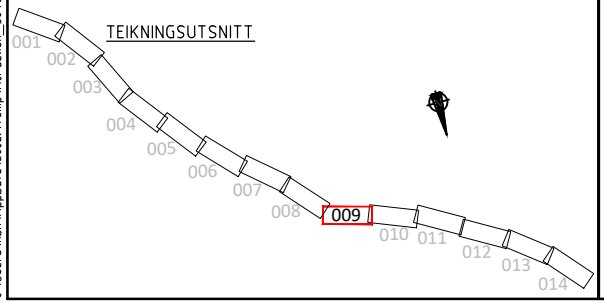
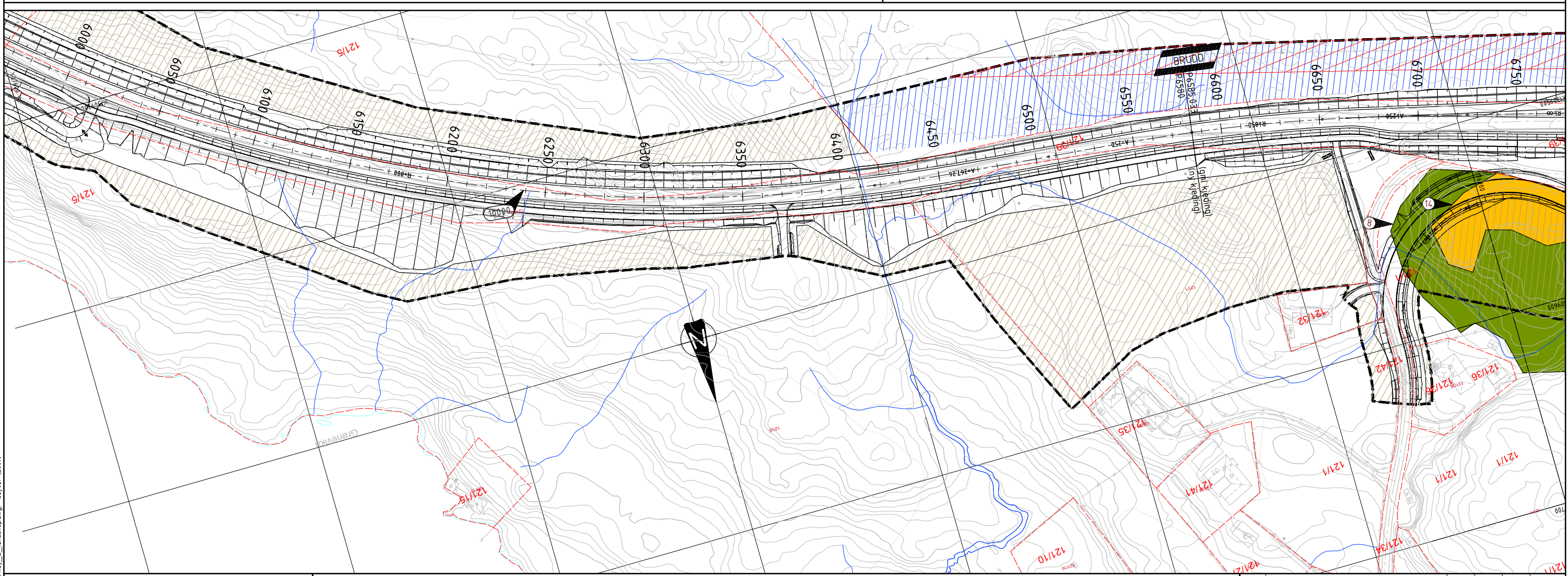
A	Ny: Sti, parkering ved 64400. Fjerna: Trapp	HBH	VB	VB	02.12.2019
Revisjon	Revisjonen gjelder	Utb. Rev.	Kontr.	Godkjent	Rev. dato
		Tegningsdato 15.05.2017 Bestiller Frode Moen Aarland Produsert for SVV Region vest Produsert av Multiconsult Prosjektnummer 304600 Prosjektfasennummer Prof. 12F0057R_005 Arkivreferanse Mime 17/3335 Målestokk A1-format 1:1000			
Fv. 57 Mongstadvegen Lindås tettstad - Mongstad Rigg- og marksikringsplan		Koordinatsystem NTM 5 / NN2000 Tegningsnummer / revisjonsboksnummer Z008			
Utarbeidet av SVL/RS	Kontrollert av VB	Godkjent av VB	Konsulentarkiv 616504		

C:\Users\hob\AppData\Local\Temp\AcPublish_S8u0\lay_Z_landskap.dwg - Layout: [Z008]

MERKNAD

- 1 Kulturminne, Jordkjellar, bevarast.
- 2 Framande artar, Fjernast.
- 3 Tre, Bevarast om mogleg.
- 4 Gardstun, Eksisterande grunn/ gardstun bevarast.
- 5 Kulturminne, Gamal veg.
- 6 Steingard, Ved brot på steingardar bør dette gjerast på ein skånsom måte slik at steingarden vert bevarst i størst mogleg grad
- 7 Hagemark.
- 8 Gråorskog, Bevarast om mogleg.
- 9 Bevaring, Landskap og friluftsliv H560 i Kommunedelplan
- 10 Edellauskog, Bevarast.
- 11 Bevaring, Bløtbunn.
- 12 Bevaring, Grunne straumar
- 13 Mistanke om forureina grunn, Lett industri
- 14 Mistanke om forureina grunn, Lagring av anleggsmaskiner
- 15 Mistanke om forureina grunn, Bensinstasjon
- 16 Drikkevatn.

HENVISNINGER:
 Innspel til ytre miljøplan, YM-plan: Notat 616504-RIG-NOT-001
 Vegplaner: C-teikningar
 Landskapsplaner: O- teikningar
 Drenering og VA-planar: GHI-teikningar.



TEIKNFØRKLARING		Mistanke om forureina grunn		Registrerte framande artar	
	Reguleringsplangrense		Mistanke om forureina grunn		Registrerte framande artar
	Eigedomsgrense		Eksisterande grunn/vegetasjon bevarast i størst mogleg grad		Parkstirekne
	Rigg - og anleggsområde		Omsynsone vatn og vassdrag		Gran
	Eksisterande koter		Omsynsone kulturminne		Rynkerose
	Tiltak veg		Kulturminne		Hensvisning, merknad
	Anleggsområde		Steingard		Sikkerhetssone høgspenntrase
	Vatn				

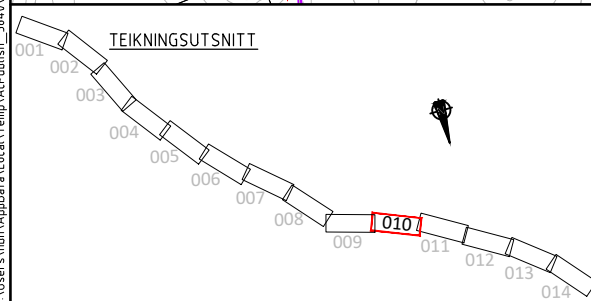
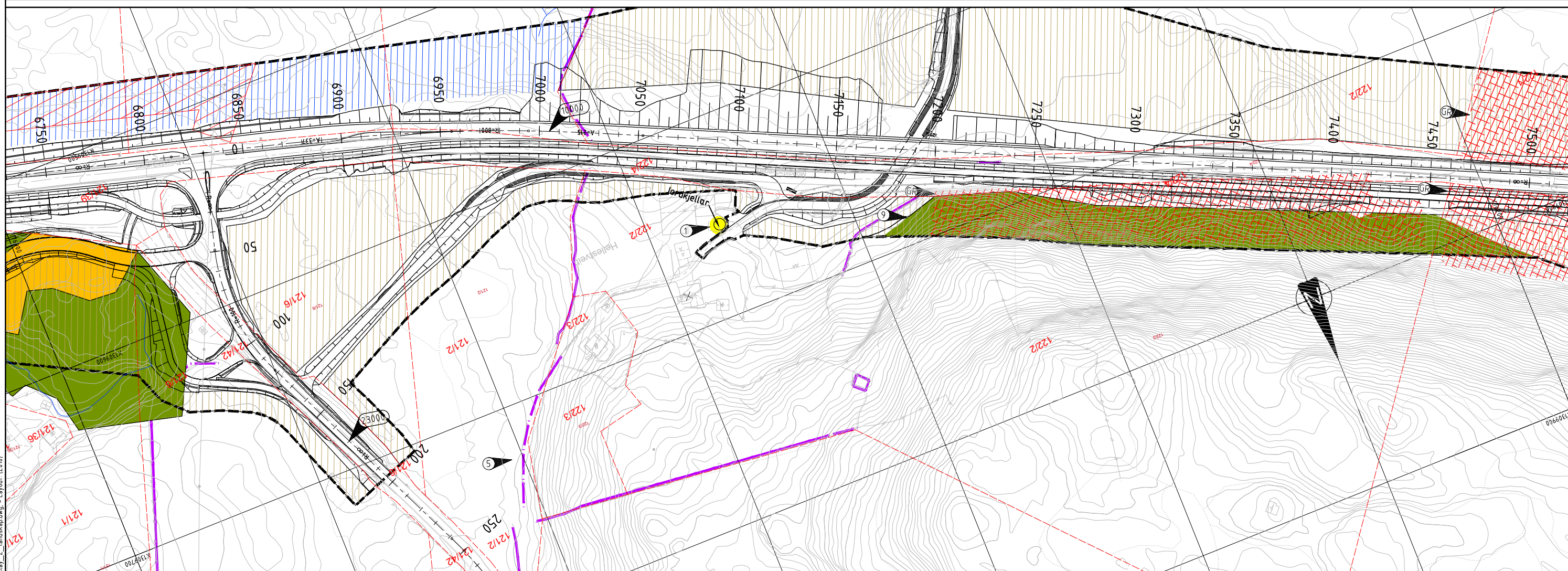
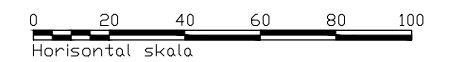
A	Ny: Parkering ved 64.400.	HBH	VB	VB	02.12.2019
Revisjon	Revisjonen gjelder	Utarb	Kontr	Godkjent	Rev. dato
		Tegningsdato		15.05.2017	
Fv. 57 Mongstadvegen		Bestiller		Frøde Moen Aarland	
Rigg- og markingsplan		Produsert for		SVV Region vest	
		Produsert av		Multiconsult	
		Prosjektnummer		304.600	
		Prosjektfasennummer		Prof. 12F0057R_005	
		Arkivreferanse		Mime 17/3335	
		Målestokk A1-format		1:1000	
		Koordinatsystem		NTM 5 / NN2000	
Utarbeidet av	Kontrollert av	Godkjent av	Konsulentarkiv	Tegningsnummer / revisjonsboks	Z009
SVL/RS	VB	VB	616504		A

C:\Users\hoh\AppData\Local\Temp\AcPublish_5840\lay_Z_landskap.dwg - Layout: [Z009]

MERKNAD

- | | | | |
|---|--|----|---|
| 1 | Kulturminne, Jordkjellar. | 9 | Bevaring, Landskap og friluftsliv H560 i Kommunedelplan |
| 2 | Framande artar, Fjernast. | 10 | Edellauskog, Bevaras. |
| 3 | Tre, Bevarast om mogleg. | 11 | Bevaring, Bløtbunn. |
| 4 | Gardstun, Eksisterande grunn/ gardstun bevarast. | 12 | Bevaring, Grunne straumar |
| 5 | Kulturminne, Gamal veg. | 13 | Mistanke om forureina grunn, Lett industri |
| 6 | Steingard, Ved brot på steingardar bør dette gjerast på ein skånsom måte slik at steingarden vert bevarst i størst mogleg grad | 14 | Mistanke om forureina grunn, Lagring av anleggsmaskiner |
| 7 | Hagemark. | 15 | Mistanke om forureina grunn, Bensinstasjon |
| 8 | Gråorskog, Bevarast om mogleg. | 16 | Drikevatn. |

HENVISNINGER:
 Innspel til ytre miljøplan, YM-plan: Notat 616504-RIG-NOT-001
 Vegplaner: C-teikningar.
 Landskapsplaner: O- teikningar
 Drenering og VA-planar: GHI-teikningar.



TEIKNFÖRKLARING

- Reguleringsplangrense
- Eiegdomsgrense
- Rigg - og anleggsområde
- Eksisterande koter
- Tiltak veg
- Anleggsområde
- Vatn

- Mistanke om forureina grunn
- Eksisterande grunn/vegetasjon bevarast i størst mogleg grad
- Omsynsone vatn og vassdrag
- Omsynsone kulturminne
- Kulturminne
- Henvising, merknad
- Steingard
- Sikkerhetssone høgspenttrase

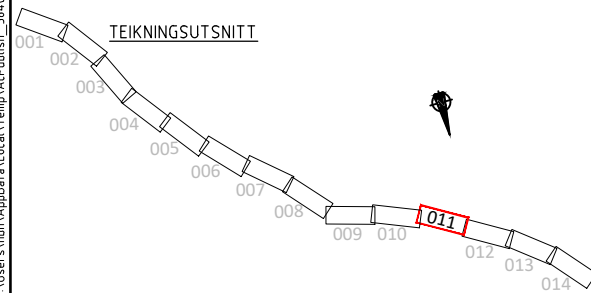
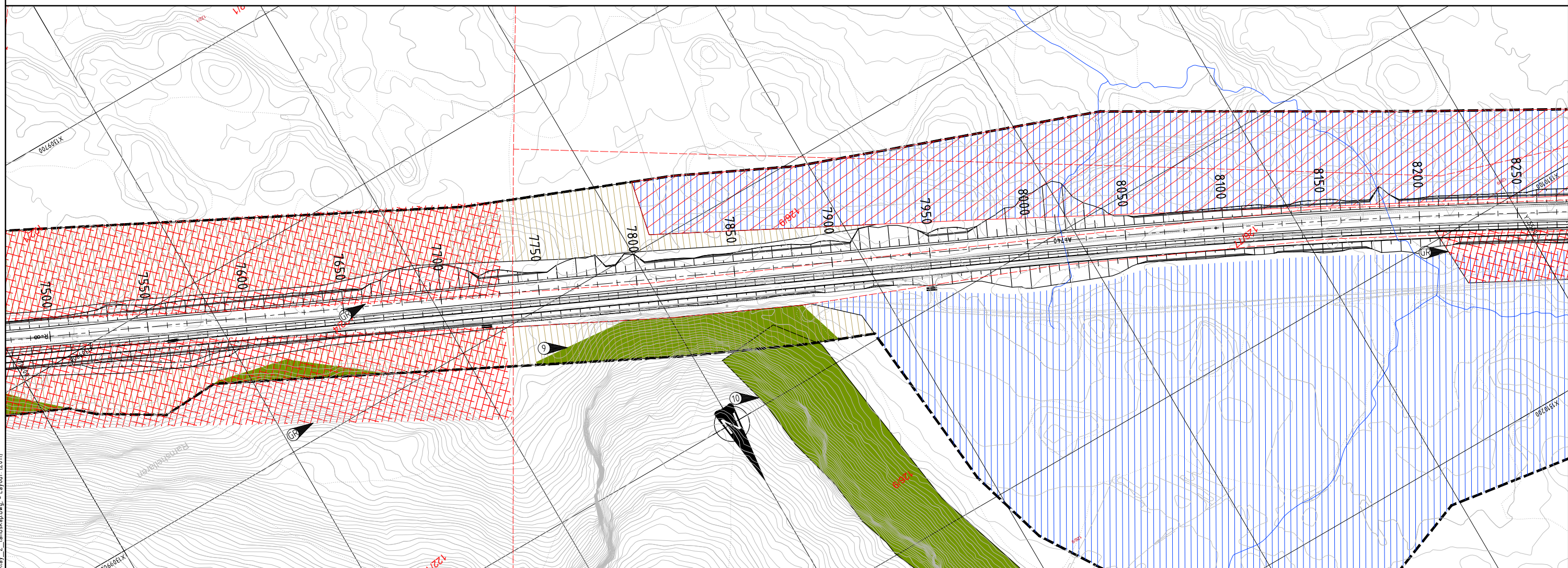
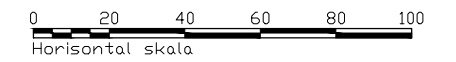
- Registrerte framande artar
- Parkstirekne
- Gran
- Rynkerose

A	Ny:65050. Fjerna: 65000 og 93150.	HBH	VB	VB	02.12.2019
Revisjon	Revisjonen gjelder	Utarb	Kontr	Godkjent	Rev. dato
		Tegningsdato: 15.05.2017 Bestiller: Frode Moen Aarland Produsert for: SVV Region vest Produsert av: Multificonsult Prosjektnummer: 304600 Prosjektfasennummer: Prof. 12F0057R_005 Arkivreferanse: Mime 17/3335 Målestokk A1-format: 1:1000			
Fv. 57 Mongstadvegen Lindås tettstad - Mongstad Rigg- og marksiøringsplan		Koordinatsystem: NTM 5 / NN2000 Tegningsnummer / revisjonsbøstev: Z010			
Utarbeidet av: SVL/RS	Kontrollert av: VB	Godkjent av: VB	Konsulentarkiv: 616504		

MERKNAD

- | | |
|--|---|
| ① Kulturminne, Jordkjellar, bevarast. | ⑨ Bevaring, Landskap og friluftsliv H560 i Kommunedelplan |
| ② Framande artar, Fjernast. | ⑩ Edellauvskog, Bevaras. |
| ③ Tre, Bevarast om mogleg. | ⑪ Bevaring, Bløtbunn. |
| ④ Gardstun, Eksisterande grunn/ gardstun bevarast. | ⑫ Bevaring, Grunne straumar |
| ⑤ Kulturminne, Gamal veg. | ⑬ Mistanke om forureina grunn, Lett industri |
| ⑥ Steingard, Ved brot på steingardar bør dette gjerast på ein skånsom måte slik at steingarden vert bevarst i størst mogleg grad | ⑭ Mistanke om forureina grunn, Lagring av anleggsmaskiner |
| ⑦ Hagemark. | ⑮ Mistanke om forureina grunn, Bensinstasjon |
| ⑧ Gråørskog, Bevarast om mogleg. | ⑯ Drikkevatn. |

HENVISNINGER:
 Innspel til ytre miljøplan, YM-plan: Notat 616504-RIG-NOT-001
 Vegplaner: C-teikningar
 Landskapsplaner: O- teikningar
 Drenering og VA-planar: GHI-teikningar.



- TEIKNINGSFÖRKLARING
- Reguleringsplangrense
 - - - Eigedomsgrense
 - ▨ Rigg - og anleggsområde
 - ▨ Eksisterande koter
 - ▨ Tiltak veg
 - ▨ Anleggsområde
 - ▨ Vatn

- ▨ Mistanke om forureina grunn
- ▨ Eksisterande grunn/vegetasjon bevarast i størst mogleg grad
- ▨ Omsynsone vatn og vassdrag
- ▨ Omsynsone kulturminne
- ▨ Kulturminne
- ① Henvising, merknad
- Steingard
- ▨ Sikkerhetssone høgspenttrase

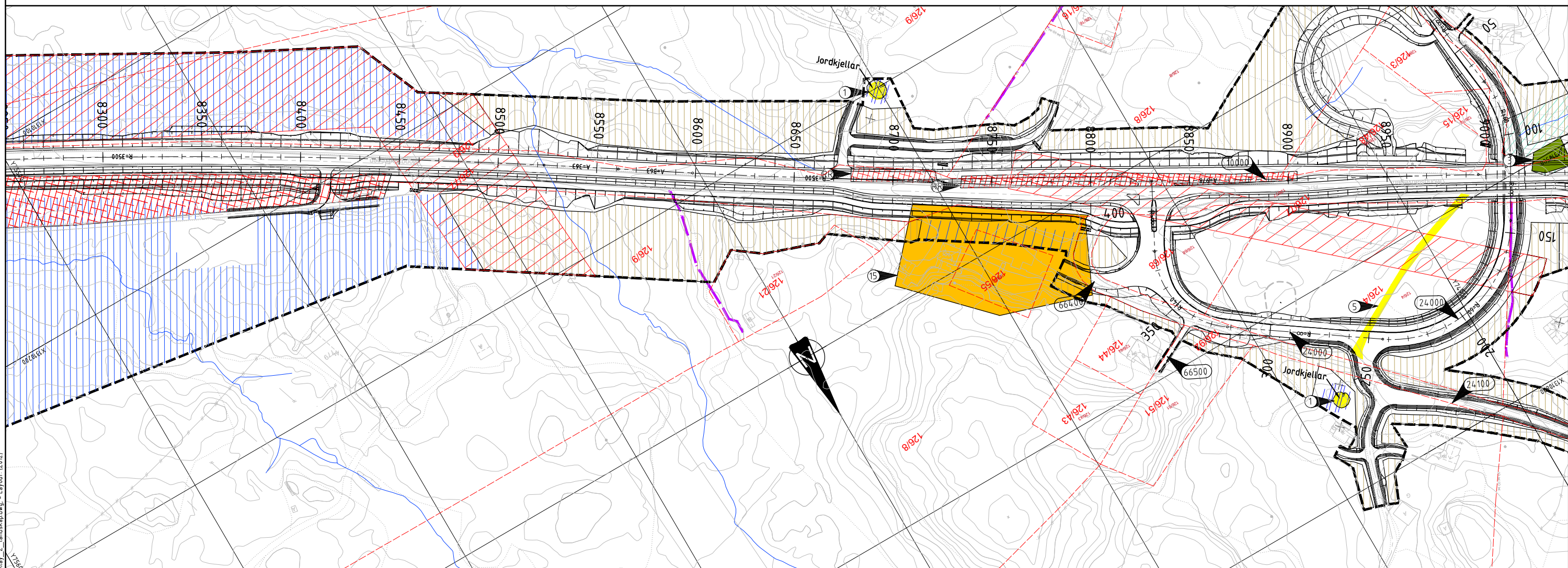
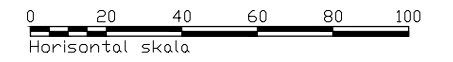
- ▨ Registrerte framande artar
- Ⓢ Parkstirekne
- Ⓜ Gran
- Ⓜ Rynkerose

A	Ingen endring	HBH	VB	VB	02.12.2019
Revisjon	Revisjonen gjelder	Utarb	Kontr	Godkjent	Rev. dato
		Tegningsdato 15.05.2017 Bestiller Frode Moen Aarland Produsert for SVV Region vest Produsert av Multiconsult Prosjektnummer 304600 Prosjektfasennummer Prof. 12F0057R_005 Arkivreferanse Mime 17/3335 Målestokk A1-format 1:1000			
Fv. 57 Mongstadvegen Lindås tettstad - Mongstad Rigg- og marksikringsplan		Koordinatsystem NTM 5 / NN2000 Tegningsnummer / revisjonsbøketav Z011			
Utarbeidet av SVL/RS	Kontrollert av VB	Godkjent av VB	Konsulentarkiv 616504		

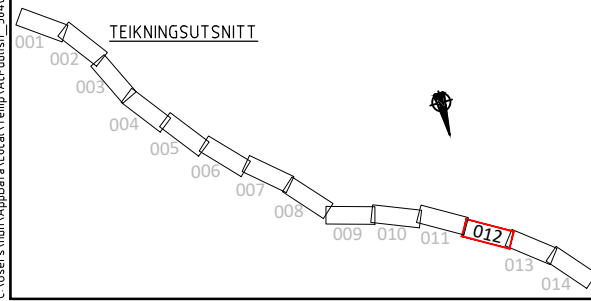
MERKNAD

- | | |
|--|---|
| ① Kulturminne, Jordkjellar, bevarast. | ⑨ Bevaring, Landskap og friluftsliv H560 i Kommunedelplan |
| ② Framande artar, Fjernast. | ⑩ Edellauvskog, Bevaras. |
| ③ Tre, Bevarast om mogleg. | ⑪ Bevaring, Bløtbunn. |
| ④ Gardstun, Eksisterande grunn/ gardstun bevarast. | ⑫ Bevaring, Grunne straumar |
| ⑤ Kulturminne, Gamal veg. | ⑬ Mistanke om forureina grunn, Leitt industri |
| ⑥ Steingard, Ved brot på steingardar bør dette gjerast på ein skånsom måte slik at steingarden vert bevarst i størst mogleg grad | ⑭ Mistanke om forureina grunn, Lagring av anleggsmaskiner |
| ⑦ Hagemark. | ⑮ Mistanke om forureina grunn, Bensinstasjon |
| ⑧ Gråorskog, Bevarast om mogleg. | ⑯ Drikkevatn. |

HENVISNINGER:
 Innspel til ytre miljøplan, YM-plan: Notat 616504-RIG-NOT-001
 Vegplaner: C-teikningar.
 Landskapsplaner: O- teikningar
 Drenering og VA-planar: GHI-teikningar.



C:\Users\hoh\AppData\Local\Temp\AcPublish_5840\lay_Z_landskap.dwg - Layout: (2012)



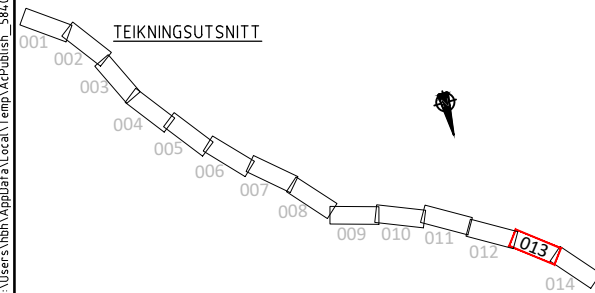
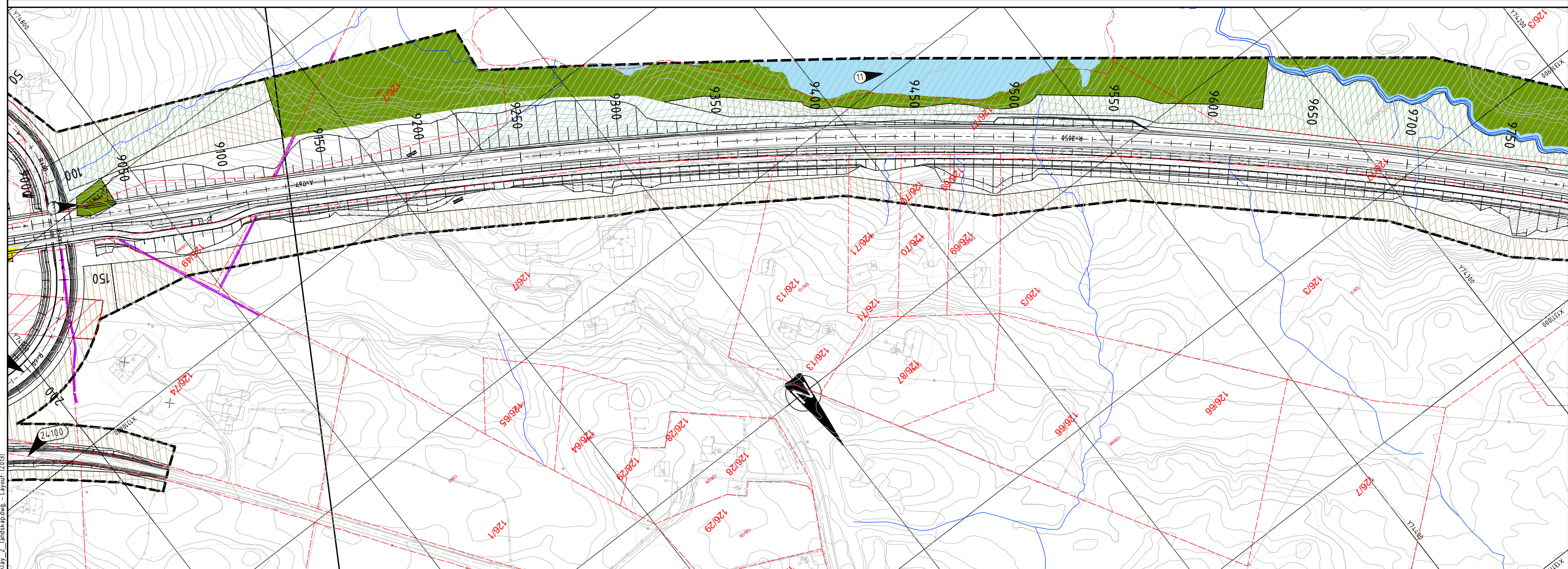
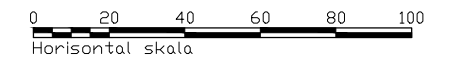
TEIKNINGSFÖRKLARING		Mistanke om forureina grunn Eksisterande grunn/vegetasjon bevarast i størst mogleg grad Omsynsone vatn og vassdrag Omsynsone kulturminne Kulturminne Henvising, merknad Steingard Sikkerhetssone høgspenntrase Registrerte framande artar Parkstirekne Gran Rynkerose	
	Reguleringsplangrense		Eigedomsgrense
	Rigg - og anleggsområde		Eksisterande koter
	Tiltaksveg		Anleggsområde
	Vatn		

A	Ingen endring	HBH	VB	VB	02.12.2019
Revisjon	Revisjonen gjelder	Utarb	Kontr	Godkjent	Rev. dato
		Tegningsdato: 15.05.2017 Bestiller: Frode Moen Aarland Produsert for: SVV Region vest Produsert av: Multiconsult Prosjektnummer: 304600 Prosjektfasennummer: Prof. 12F0057R_005 Arkivreferanse: Mime 17/3335 Målestokk A1-format: 1:1000 Koordinatsystem: NTM 5 / NN2000 Tegningsnummer / revisjonsboks: Z012			
Utarbeidet av	Kontrollert av	Godkjent av	Konsulentarkiv		
SVL/RS	VB	VB	616504		

MERKNAD

- ① Kulturminne, Jordkjellar, bevarast.
- ② Framande artar, Fjernast.
- ③ Tre, Bevarast om mogleg.
- ④ Gardstun, Eksisterande grunn/ gardstun bevarast.
- ⑤ Kulturminne, Gamal veg.
- ⑥ Steingard, Ved brot på steingardar bør dette gjerast på ein skånsom måte slik at steingarden vert bevarast i størst mogleg grad
- ⑦ Haqemark.
- ⑧ Gråørskog, Bevarast om mogleg.
- ⑨ Bevaring, Landskap og friluftsliv H560 i Kommunedelplan
- ⑩ Edellauvskog, Bevarast.
- ⑪ Bevaring, Bløtbunn.
- ⑫ Bevaring, Grunne straumar
- ⑬ Mistanke om forureina grunn, Lett industri
- ⑭ Mistanke om forureina grunn, Lagring av anleggsmaskiner
- ⑮ Mistanke om forureina grunn, Bensinstasjon
- ⑯ Drikkevatn.

HENVISNINGER:
 Innspel til ytre miljøplan, YM-plan: Notat 616504-RIG-NOT-001
 Vegplaner: C-teikningar.
 Landskapsplaner: O- teikningar
 Drenering og VA-planar: GHI-teikningar.



- TEIKNINGSFÖRKLARING
- Reguleringsplangrense
 - - - Eigedomsgrense
 - ▨ Rigg - og anleggsområde
 - ▨ Eksisterande koter
 - ▨ Tiltak veg
 - ▨ Anleggsområde
 - ▨ Vatn

- ▨ Mistanke om forureina grunn
- ▨ Eksisterande grunn/vegetasjon bevarast i størst mogleg grad
- ▨ Omsynsone vatn og vassdrag
- ▨ Omsynsone kulturminne
- ▨ Kulturminne
- ① Hensvisning, merknad
- ▨ Steingard
- ▨ Sikkerhetssone høgspeintrase

- ▨ Registrerte framande artar
- ⊙ Parkstirekne
- ⊙ Gran
- ⊙ Rynkerose

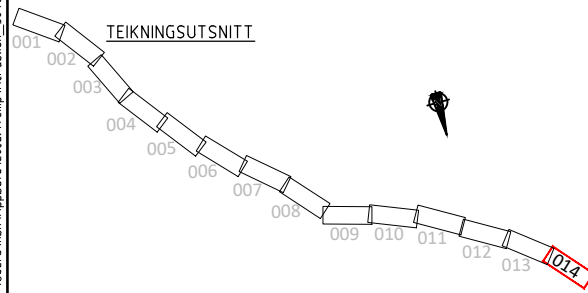
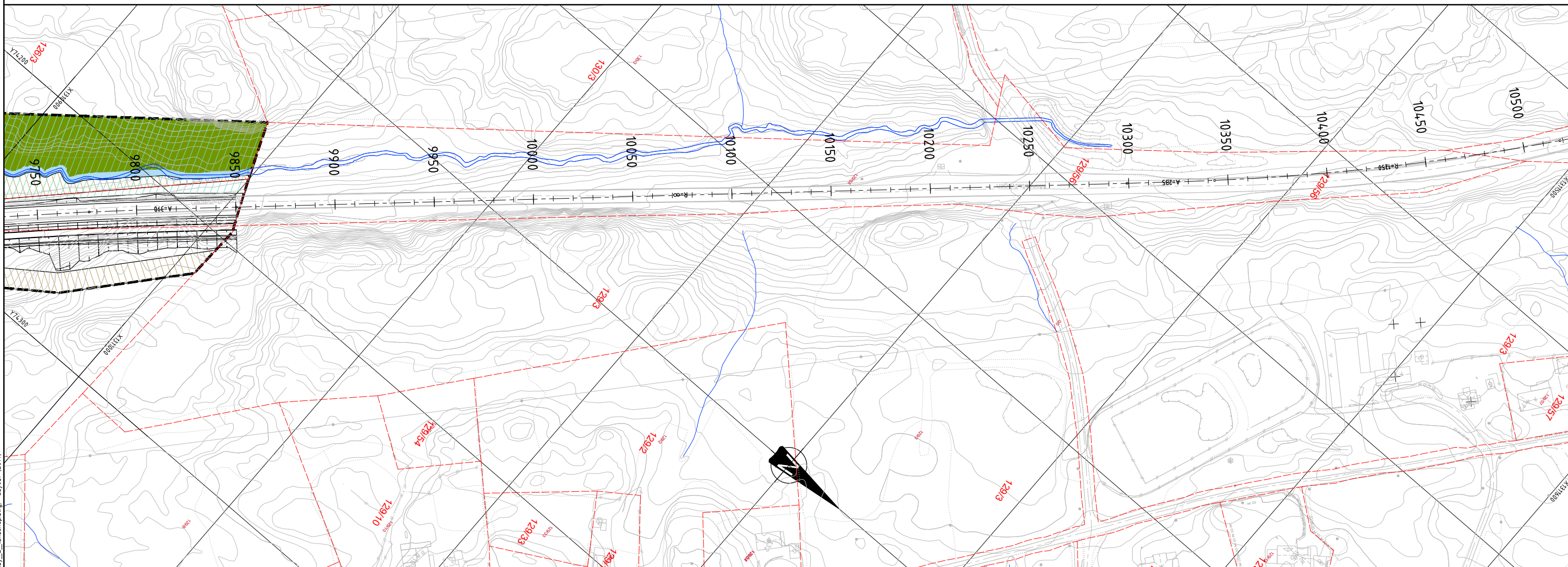
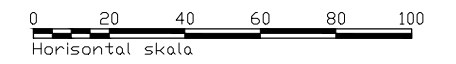
A	Ingen endring	HBH	VB	VB	02.12.2019
Revisjon	Revisjonen gjelder	Utb	Kontr	Godkjent	Rev. dato
		Tegningsdato 15.05.2017 Bestiller Frode Moen Aarland Produsert for SVV Region vest Produsert av Multiconsult Prosjektnummer 304600 Prosjektfasennummer Prof. 12F0057R_005 Arkivreferanse Mime 17/3335 Målestokk A1-format 1:1000			
Fv. 57 Mongstadvegen Lindås tettstad - Mongstad Rigg- og marksikringsplan		Koordinatsystem NTM 5 / NN2000 Tegningsnummer / revisjonsboks 2013 A			
Utarbeidet av SVL/RS	Kontrollert av VB	Godkjent av VB	Konsulentarkiv 616504		

C:\Users\hob\AppData\Local\Temp\AcPublish_S84\01\lay_Z_landskap.dwg - Layout: (2013)

MERKNAD

- ① Kulturminne, Jordkjellar, bevarast.
- ② Framande artar, Fjernast.
- ③ Tre, Bevarast om mogleg.
- ④ Gardstun, Eksisterande grunn/ gardstun bevarast.
- ⑤ Kulturminne, Gamal veg.
- ⑥ Steingard, Ved brot på steingardar bør dette gjerast på ein skånsom måte slik at steingarden vert bevarst i størst mogleg grad
- ⑦ Hagemark.
- ⑧ Gråorskog, Bevarast om mogleg.
- ⑨ Bevaring, Landskap og friluftsliv H560 i Kommunedelplan
- ⑩ Edellauvskog, Bevarast.
- ⑪ Bevaring, Bløtbunn.
- ⑫ Bevaring, Grunne straumar
- ⑬ Mistanke om forureina grunn, Lett industri
- ⑭ Mistanke om forureina grunn, Lagring av anleggsmaskiner
- ⑮ Mistanke om forureina grunn, Bensinstasjon
- ⑯ Drikkevatn.

HENVISNINGER:
 Innspel til ytre miljøplan, YM-plan: Notat 616504-RIG-NOT-001
 Vegplaner: C-teikningar.
 Landskapsplaner: O- teikningar
 Drenering og VA-planar: GHI-teikningar.



- TEIKNINGSFÖRKLARING**
- Reguleringsplangrense
 - - - Eiegdomsgrense
 - ▨ Rigg - og anleggsområde
 - ▨ Eksisterande koter
 - ▨ Tiltak veg
 - ▨ Anleggsområde
 - ▨ Vatn

- ▨ Mistanke om forureina grunn
- ▨ Eksisterande grunn/vegetasjon bevarast i størst mogleg grad
- ▨ Omsynsone vatn og vassdrag
- ▨ Omsynsone kulturminne
- ▨ Kulturminne
- ① Hensvisning, merknad
- ▨ Steingard
- ▨ Sikkerhetssone høgspeintrase

- ▨ Registrerte framande artar
- ⊙ Parkstirekne
- ⊙ Gran
- ⊙ Rynkerose

A	Ingen endring	HBH	VB	VB	02.12.2019
Revisjon	Revisjonen gjelder	Utarb	Kontr	Godkjent	Rev. dato
		Tegningsdato: 15.05.2017 Bestiller: Frode Moen Aarland Produsert for: SVV Region vest Produsert av: Multiconsult Prosjektnummer: 304600 Prosjektfase: Prof. 12F0057R_005 Arkivreferanse: Mime 17/3335 Målestokk A1-format: 1:1000			
Fv. 57 Mongstadvegen Lindås tettstad - Mongstad Rigg- og markssikringsplan		Koordinatsystem: NTM 5 / NN2000 Tegningsnummer / revisjonsboks: 2014			
Utarbeidet av	Kontrollert av	Godjent av	Konsulentarkiv	Tegningsnummer / revisjonsboks	
SVL/RS	VB	VB	616504	2014	

C:\Users\hob\AppData\Local\Temp\AcPublish_S8u0\lay_Z_landskap.dwg - Layout: (2014)