

---

**Fra:** Eirik Berntsen  
**Sendt:** tirsdag 1. september 2020 12:28  
**Til:** 'Magnus Reiakvam'  
**Kopi:** Marianne Aadland Sandvik; Erik Sterner; Arne Eikefet; Kristin Thomassen; Atle Dingen; John Ingvald Økland  
**Emne:** SV: SV: Møte med byggesak Alver - E39

**Oppfølgingsflagg:** Følg opp  
**Status for flagg:** Flagget

Hei,

Takk for gode tegninger! Vi vurderer tegningsgrunnlaget som så godt, at vi ikke ser et behov for et møte i saken. Ta kontakt med om dere skulle ha ytterlige spørsmål.

Med forbehold om at jeg har forstått tegningene rett, så kan begge endringene søkes om som en endring av eksisterende rammetillatelse.

Vi kan ikke bestemme at dere skal søke om tillatelse i ett trinn eller søke som en endring, men vi anbefaler endringssøknad siden det er samme prosjekt. Vi ser det som mest formålstjenlig, da mye dokumentasjon allerede ligger i saken og det vil gi en mer helhetlig oversikt over saken. (Til info så må begge endringene må omsøkes.)

For ordens skyld gjør jeg oppmerksom på at saksbehandlingsfristen til en endringssøknad «står på egne ben», jf. pbl § 21-7 nest siste ledd. Det vil i praksis bety at en endringssøknad av en rammetillatelse vil kunne ha tre ukers saksbehandling, dersom endringssøknaden i seg selv oppfyller kravene til tre ukers saksbehandlingsfrist.

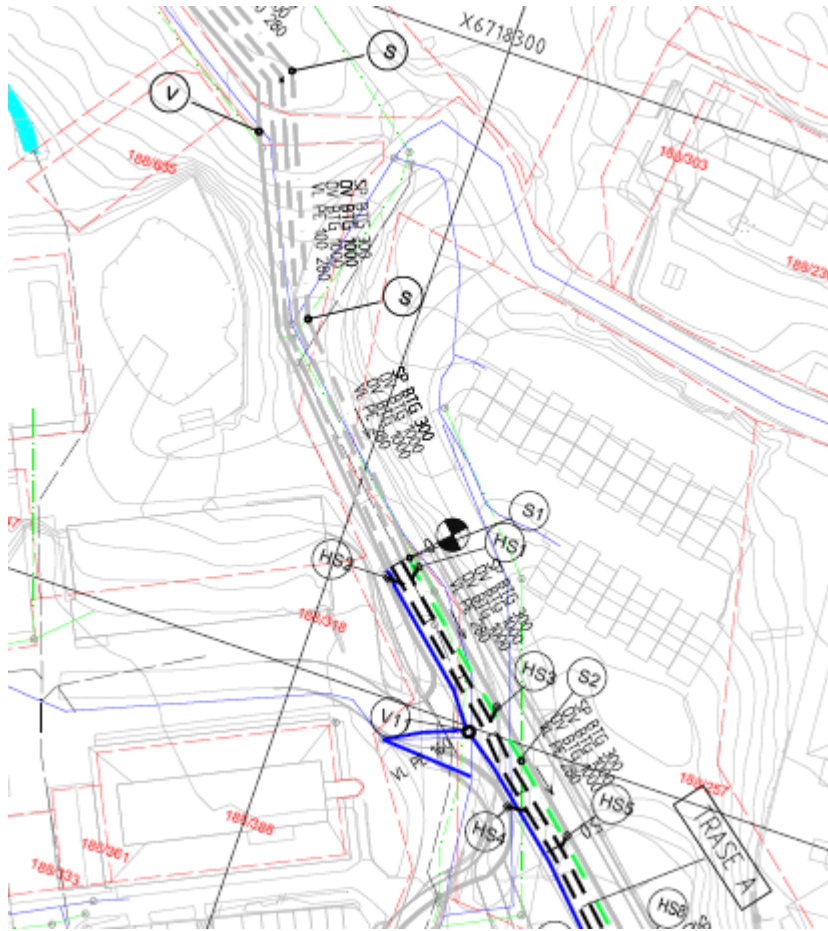
Når det gjelder avstand til vassdrag, så er tiltaket unntatt i fra byggegrense mot vassdrag, jf. KDP Knarvik-Alversund med Alverstraumen punkt 2.6 siste ledd.

**OBS:** Vi ser i ettertid at det ene vilkåret vi har satt i rammeløyvet ikke er helt heldig. Dette gjelder kravet om at dere må bekrefte til oss at dere har de private rettighetene før dere kan få igangsettingstillatelse. I følge plan- og bygningsloven § 21-6 skal vi bare legge til grunn at dere har de nødvendige private rettighetene tiltaket krever. I de tilfeller der dere åpenbart ikke har rettighetene, må vi avvise søknaden. Dersom saken er nabovarslet og det ikke har kommet inn noen merknader som viser at dere åpenbart ikke har de nødvendige private rettighetene, så legger vi til grunn at dere har nødvendige rettigheter. Dere trenger altså ikke bekrefte til oss at dere har de nødvendige private rettighetene, så se bort i fra dette vilkåret.

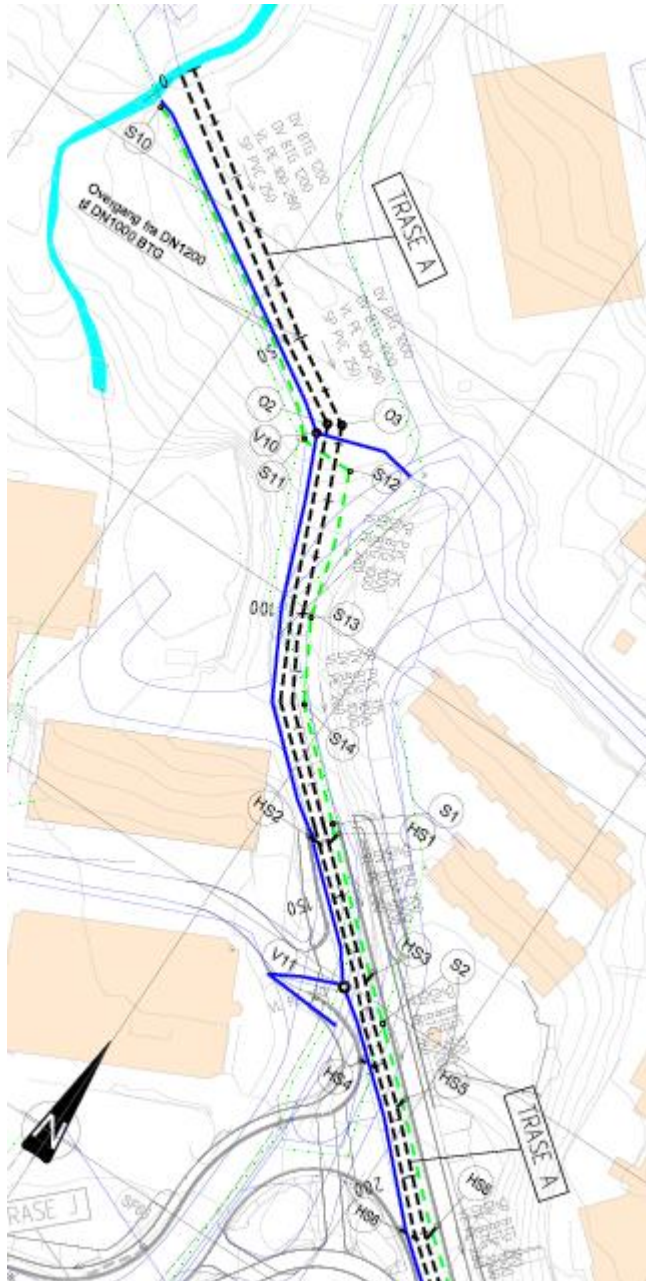
### **Bakgrunn for vår tilbakemelding**

Vurderingen over er basert på følgende to endringer:

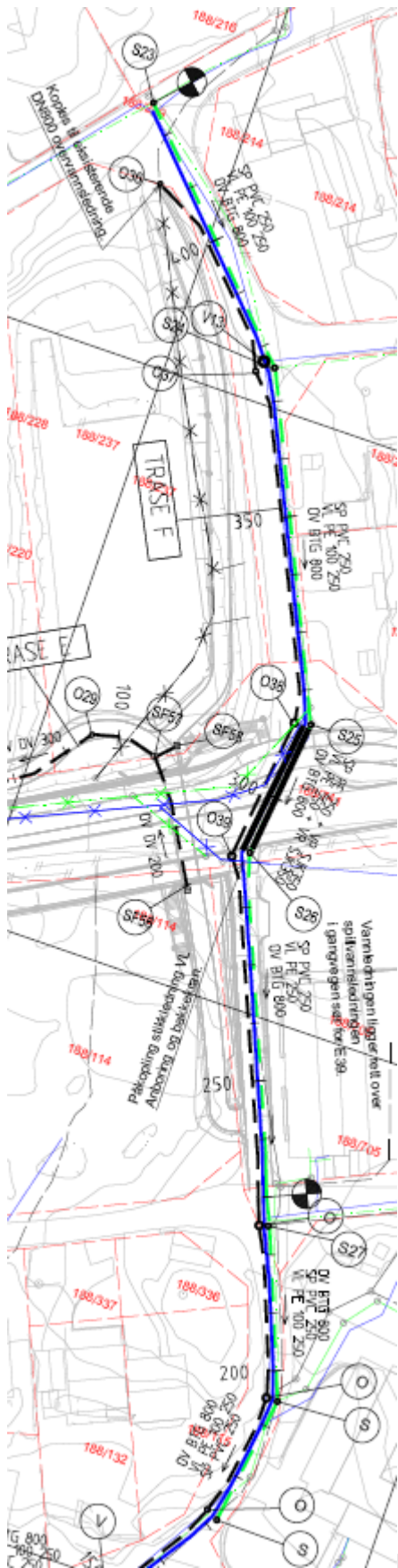
1. Forlenget rør nordover i fra pel 0 på trase A (ved S1):



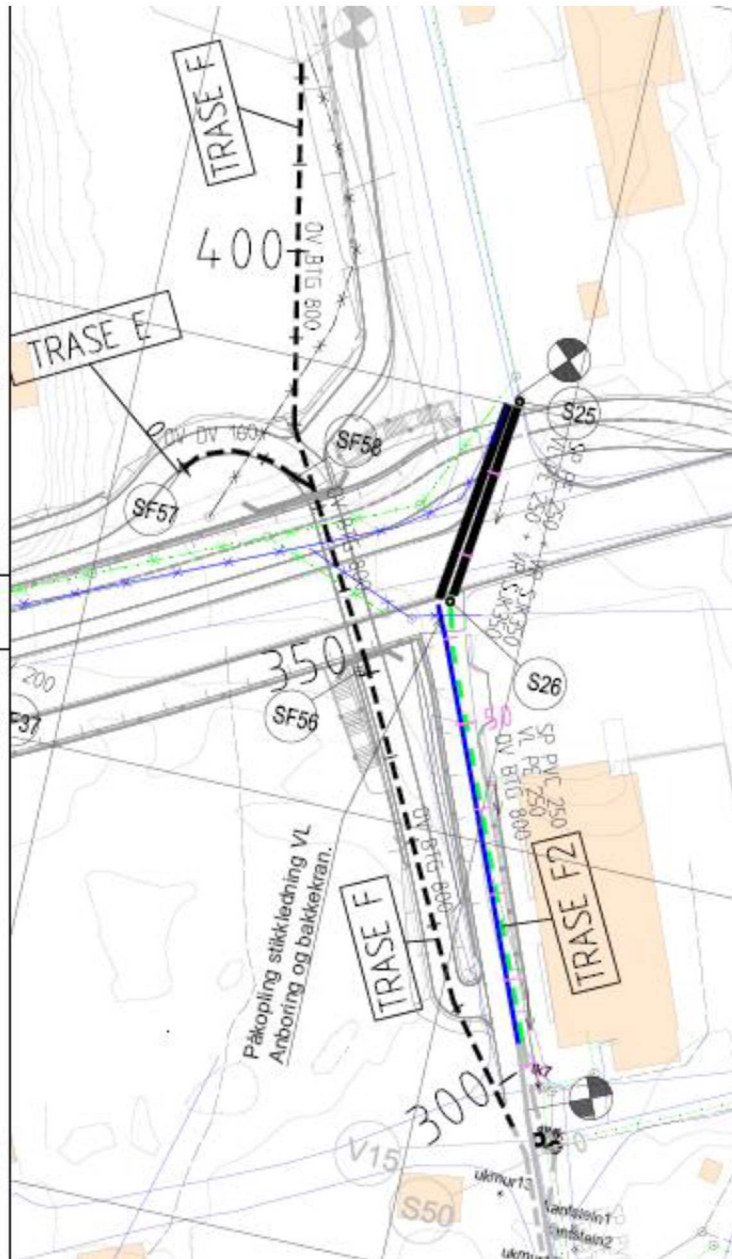
Blir endra til →



2. Redusert lengde på trase F, samt at DN800 får en litt annen plassering:



Blir endra til →



Denne eposten blir registrert på saken.

**Eirik Berntsen** | Rådgivar, Miljø og tilsyn  
Telefon: 56 37 56 36

Innbyggjarservice: +47 56 37 50 00

[www.alver.kommune.no](http://www.alver.kommune.no)



**ALVER**  
KOMMUNE

---

**Fra:** Magnus Reiakvam [<mailto:Magnus.Reiakvam@norconsult.com>]

**Sendt:** tirsdag 25. august 2020 12:42

**Til:** Atle Dingen; Eirik Berntsen

**Kopi:** Marianne Aadland Sandvik; Erik Sterner; Arne Eikefet; Kristin Thomassen; John Ingvald Økland

**Emne:** RE: SV: Møte med byggesak Alver - E39

Hei

Før sommarferien var det snakk om eit møte for å presentere planane for vatn og avløp i neste byggetrinn i Knarvik for dykk på byggesak i Alver.

Eg sende ein e-post 8 juni, men her kjem ein med litt fyldigare beskrivelse av endringane.

Då kan vi forhåpentlegvis gjere søknadsprosessen enklast mogeleg for alle partar.

Håper vi kan få til eit møte angående byggesaka i løpet av fyrste halvdel av september?

Vi kan ta det på Teams/Skype om det er ynskjeleg, men det kan vere ein fordel med eit fysisk møte.

Teikningane som ligg enkeltvis, med nummerering GH-200 opp til GH-209 syner VA-anlegget slik det er planlagt no.

Vedlegg D, teikning GH-001 syner kva som var planlagt VA-anlegg då det vart søkt om rammeløyve.

Vedlegg E, sender eg i ein e-post like etter denne, då eg trur den vert for stor å sende saman med resten av vedlegga her.

Vedlegg E syner plan- og profildeikningar av VA-anlegget til rammesøknaden.

Sjølve systemløysinga er den same som det vart søkt om rammeløyve for.

Med nokre endringar, som er lista opp lenger nede i e-post-korrespondansen, men eg trur det er enklast om eg teiknar litt.

### **Endring 1 – forlenging av grøft og leidningar heilt fram til Lonelva**

Leidningar er planlagde heilt opp til Lonelva, i søknaden om rammeløyve var denne delen gråa ut, sjå utsnittet nedanfor.

### **Endring 2 – justert trase for overvassleidning DN800 mm ved Stallane**

Om det er spørsmål, ta gjerne kontakt!

Med venleg helsing

**Magnus Reiakvam**

Sivilingeniør vatn- og avløpsteknikk

Mob: +47 47 63 79 18

[Magnus.reiakvam@norconsult.com](mailto:Magnus.reiakvam@norconsult.com)

**Norconsult AS**, Postboks 1199, 5811 Bergen

Valkendorfgaten 6, 5012 Bergen

Tel: +47 55 37 55 00 | Fax: +47 55 37 55 01

[www.norconsult.no](http://www.norconsult.no)

---

**From:** Atle Dingen <[atle.dingen@alver.kommune.no](mailto:atle.dingen@alver.kommune.no)>  
**Sent:** 5. juni 2020 13:45  
**To:** Reiakvam Magnus <[Magnus.Reiakvam@norconsult.com](mailto:Magnus.Reiakvam@norconsult.com)>  
**Cc:** Eirik Berntsen <[eirik.berntsen@alver.kommune.no](mailto:eirik.berntsen@alver.kommune.no)>  
**Subject:** FW: SV: Møte med byggesak Alver - E39

Hei!

Ordnar du med teikningar og elles det som Byggesak ved Eirik treng? Då er dei meir forberedt før eit møte ja.

Mvh Atle Dingen

----- Opprinnelig melding -----

Fra: Eirik Berntsen <[eirik.berntsen@alver.kommune.no](mailto:eirik.berntsen@alver.kommune.no)>  
Dato: 05.06.2020 13:35 (GMT+01:00)  
Til: Atle Dingen <[atle.dingen@alver.kommune.no](mailto:atle.dingen@alver.kommune.no)>  
Ko: Marianne Aadland Sandvik <[marianne.aadland.sandvik@alver.kommune.no](mailto:marianne.aadland.sandvik@alver.kommune.no)>  
Emne: SV: Møte med byggesak Alver - E39

Hei Atle,

For å gi noen gode svar under møtet, så trenger vi å forberede oss litt.

Kunne dere sendt oss de tegningene Magnus viser til, så vi kan vurdere dem og forberede oss best mulig. Det er alltid litt vanskelig å vurdere på sparket under et møte hva som kan, og hva som ikke kan gå som en endring. Det er viktig å få frem hva som en endring av tidligere godkjent anlegg, og hva som er helt nytt anlegg.

Tenker da på:

- Teikningar som viser gammalt rammeløyve og nytt planlagt anlegg.

**Eirik Berntsen** | Rådgivar, Miljø og tilsyn

Telefon: 56 37 56 36

Innbyggjarservice: +47 56 37 50 00

[www.alver.kommune.no](http://www.alver.kommune.no)



---

**Frå:** Atle Dingen

**Send:** torsdag 28. mai 2020 12:46

**Til:** Siril Therese Sylta <[siril.therese.sylta@alver.kommune.no](mailto:siril.therese.sylta@alver.kommune.no)>

**Kopi:** Reiakvam Magnus <[Magnus.Reiakvam@norconsult.com](mailto:Magnus.Reiakvam@norconsult.com)>; Arne Eikefet <[arne.eikefet@alver.kommune.no](mailto:arne.eikefet@alver.kommune.no)>; Knut Espetvedt <[knut.espetvedt@alver.kommune.no](mailto:knut.espetvedt@alver.kommune.no)>; Line Merete Valle <[line.valle@alver.kommune.no](mailto:line.valle@alver.kommune.no)>

**Emne:** Møte med byggesak Alver - E39

Hei!

Har hatt kontakt med Norconsult angående møter med byggesak i Alver før søknadsarbeidet startar opp i våre prosjekt. (sjå lengre nede i e-posten)

Dette er noko du og eg snakka om tidligare. Då blir vi meir samkjørt.

No gjeld det arbeidet vidare fram til anleggsstart på E39 og vi vil gjerne være sikker på at vi har alt på plass til rett tid slik at dette ikkje går utover framdrifta i prosjektet.

Hadde vært greitt og møtast slik at vi i fellesskap blir orientert om vegen vidare her.

Kan du sjekka ut når dette eventuelt kan passe for dykk?

Høyrrer frå deg.

**Atle Dingen | Prosjektleder**

Telefon: 56 37 56 85 | Mob tlf: 468 08 034

Innbyggjarservice: +47 56 37 50 00

[www.alver.kommune.no](http://www.alver.kommune.no)



---

**Fra:** Reiakvam Magnus [<mailto:Magnus.Reiakvam@norconsult.com>]

**Sendt:** tirsdag 26. mai 2020 14:32

**Til:** Atle Dingen

**Emne:** 5170657 - møte med byggesak Alver - E39

Hei Atle

Tenkte å høyre om vi kunne teke eit møte med byggesak i Alver, for å ha heilt klart føre oss kva som bør gjerast av søknadsarbeid fram til anleggsstart på E39.

For meg ser det ut til at anleggsstart i beste fall vert ut på hausten ein gong, men då kan vi nytte høvet til å ha orden i sakene til den tid.

Vi har eit rammeløyve, men det er gjort nokre endringar sidan det vart gitt.



- VA-grøfta heilt opp til Lonelva var ikkje med i dette rammeløyvet, då var det ikkje bestemt at denne jobben skulle takast i denne omgang.  
Men då kan vi avklare om vi må søkje rammeløyve for denne delen, eller vi kan ta det som ein eigen eitt-trinns søknad.
- Overvassleidningen ved Stallane er litt omlagt, men dette kan vere ei så lita endring at rammeløyvet vi har dekkjer denne.  
Dette kan vi avklare med byggesak.

På vedlagt teikning har eg lagt inn kommunalt eigde tomter, samt areal som Vegvesenet skal erverve (manglar t.d. Coop-tomta, men det betyr ikkje noko for denne entreprisen sin del slik eg ser det).

Det som eg føreslår er at vi har fylgjande klart til møtet med byggesak:

- Teikningar som viser gammalt rammeløyve og nytt planlagt anlegg.
- Liste over grunneigarar vi treng avtale med, det er heldigvis ikkje så mange.

Med ein slik gjennomgang, så håper eg vi kan få heilt avklart kva byggesak treng for å kunne gi IG når den tid kjem.

Med venleg helsing

**Magnus Reiakvam**

Sivilingeniør vatn- og avløpsteknikk

Mob: +47 47 63 79 18

[Magnus.reiakvam@norconsult.com](mailto:Magnus.reiakvam@norconsult.com)

**Norconsult AS**, Postboks 1199, 5811 Bergen

Valkendorfgaten 6, 5012 Bergen

Tel: +47 55 37 55 00 | Fax: +47 55 37 55 01

[www.norconsult.no](http://www.norconsult.no)