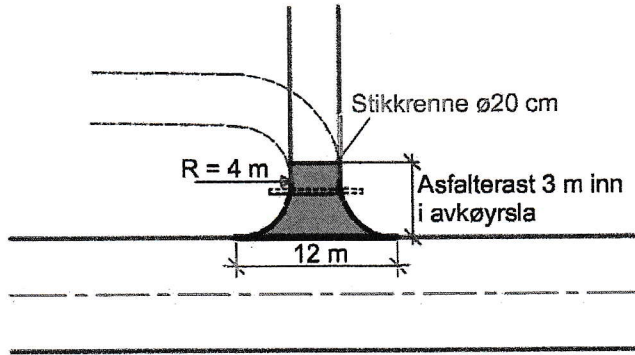
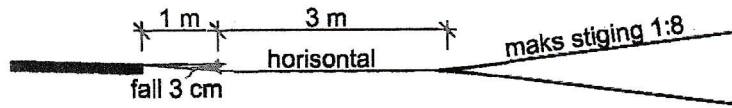


Detaljteikningar for avkøyrsla

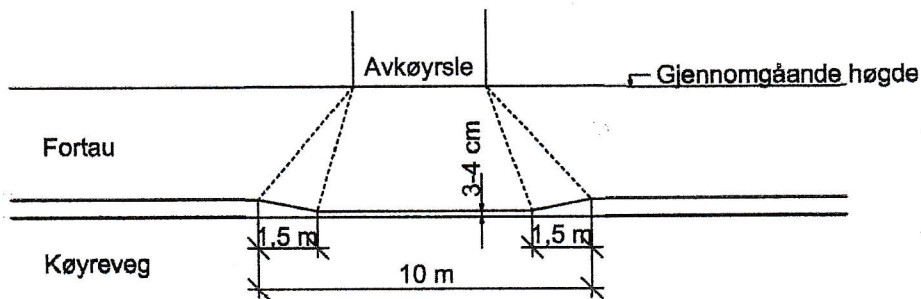
Detaljteikning for avkøyrsla



Lengdeprofil for avkøyrsla

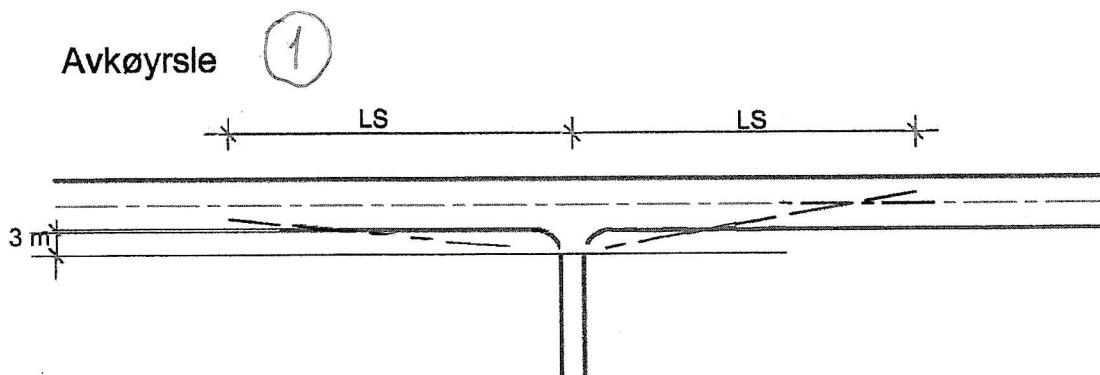


Avkøyrsla over fortau

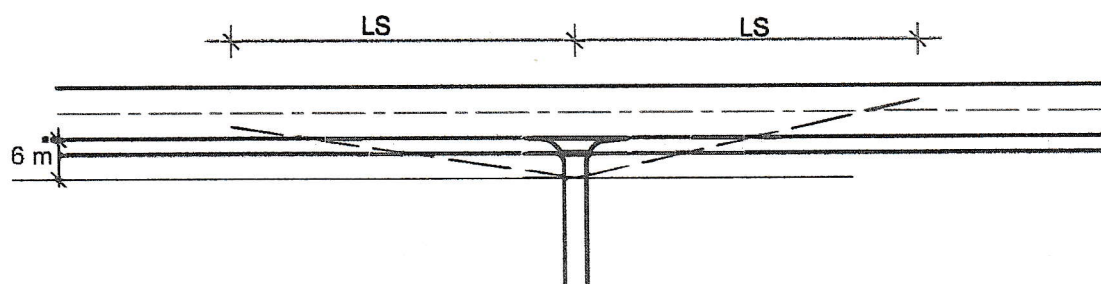


Frisiktsone Detaljteikning for avkøyrsla	Vedlegg: 7
	Mål: Ikkje i målestokk

Frisiktsoner til avkøyrslø med mindre enn 10 bueiningar



Avkøyrslø med nedsenka fortau



Frisiktsoner - Alver	
Fart	LS
30 km/t	20 m
40 km/t	30m
50 km/t	45 m
60 km/t	70m

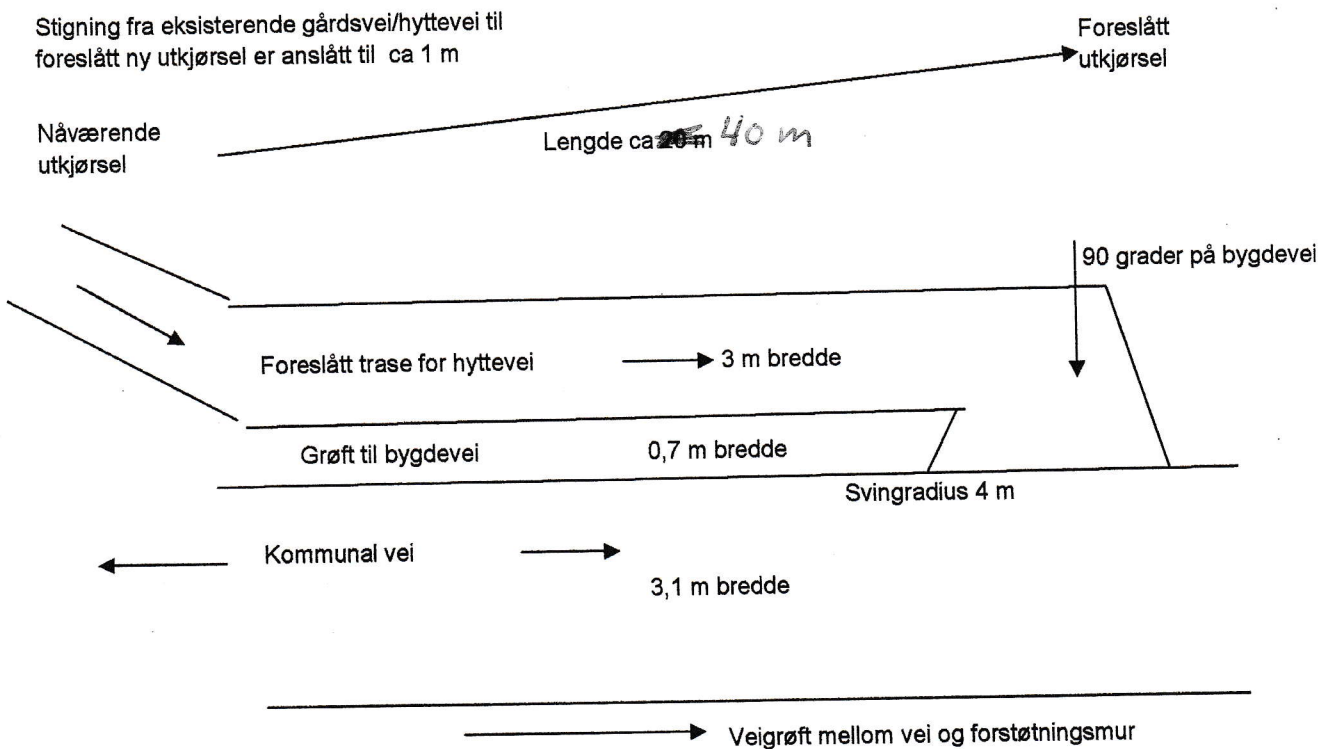
Frisiktsone Avkøyrslø	Vedlegg: 6
	Mål: Ikkje i målestokk

Forslag til ny utkjørsel for godkjenning av vei til del av
gnr.327, bnr.4 samt fritidseiendom gnr.327, bnr.73

Tiltakshaver: Paal Villanger, Moldekleiv 69, 5906 Frekhaug

Søknad om godkjenning av utkjørsel fra gårdsvei til kommunal vei i Moldekleiv i Alver kommune er sendt Alver kommune tidligere i 2020.

Viser til forslag om flytting av nåværende utkjørsel fra Moldekleiv nr. 68, til ny utkjørsel lenger mot nord, som diskutert ved befarung med Alvær kommune 13.11.2020.



Ovenstående er en enkel skisse laget etter terrenget slik det er i dag, med foreslått ny utkjørsel som vist.

Grunneier Paal Villanger er enig i forslaget og vil kontakte entreprenør for nødvendig arbeid.

Skissen må sees i sammenheng med tidligere tilsendt diagram for stigningsforhold (1 på 9) fra Skanska Survey.

Dersom ytterligere info, kontakt tiltakshaver.




Dato: 26-11-2020

Målestokk: 1:500



NHdigi.no



Situasjonskart - Moldekleiv

Ny avkjørsle landbruksveg mot Moldekleiv 68

Ref. ①+② vedlagt i detaljsskisser
iht. A-løser kommunene