







Teiknforklaring			
	Bustad		Teiggrense
	Garasje		Byggegrense
	Veg		
	Utomhus/grønt		
Norbohus Villanger & Sønner AS Kvassnesvegen 45 5914 Isdalstø			
<small>Kartgrunnlag: Kilde for basiskort: Alver kommune Koordinat: UTM 32 Eursf 89 Høgdegrunnlag: NN2000 Dato for basiskort: 06.11.2020</small>			
Dato	Konstr. tegnet	Godkjent	Målestokk
16.12.2020	sh		1:500
Situasjonsplan ny bustad Gnr 137, bnr 771, Alvermarka Tiltakshavar: Romarheim			Erstatning for: Erstatet av: 901
Henvisning:		Beregning:	Alver kommune