

FV 5486 ved eiendommen gnr. 446 bnr. 12 i ALVER kommune

Søknad om dispensasjon fra byggegrense – annet

[Veiledning Rettleiing](#)

Søknad innsendt dato: 18. des 2020

Opplysninger fra søker

Valgt språkform i søknadsskjema: **Bokmål**

Varighet på dispensasjon: **Permanent**

Søknadstype: **Annet – arealutvidelse**

Byggegrense er fastsatt i: **Reguleringsplan**

Gjeldende byggegrense i meter: **Ikke angitt**

Avstand fra tiltak til midten av veg: **20,00**

Gang- og sykkelveg ved eiendommen: **Nei**

Veg

Veg: **FV 5486, Toskavegen**

Ca vegreferanse: **FV5486 S1D1 m97**

Eiendom og bygninger

Kommune: **4631 – ALVER**

Matrikelnr: **446/12**

Adresse: **Radøyvegen 1695**

Postnr- og sted: **5936 MANGER**

Areal (m2): **170191.8**

Etablert: **1883-05-19**

Bruksenheter: **1**

Bygningstype	Bygningsstatus	Næringsgruppe	Bygningsendring
	Teke(n) i bruk		
183 – Naust båthus sjøbu	Ferdigattest	Anna som ikkje er næring	
249 – Annan landbruksbygning	Teke(n) i bruk		

183 – Naust båthus sjøbu	Ferdigattest	Anna som ikkje er næring	
113 – Våningshus	Teke(n) i bruk	Bustad	
241 – Hus for dyr/landbr.lager/silo	Teke(n) i bruk	Jordbruk, skogbruk og fiske	

Planregisterstatus

Kommuneplan: **Digital kommuneplan finnes ikke for kommunen**

Reguleringsplan: **Omfattes av reguleringsplan (fullstendige plandata med hoveddokumenter)**

Kommuneplan – areal

Kommuneplan

Kommuneplan: **Ikke funnet**

Kommunedelplan

Kommunedelplan: **Ikke funnet**

Reguleringsplan

Eiendom

Regulert: **Nei**

Veg

Regulert: **Ja**

RpOmråde

Plannavn: **Manger sentrum**

PlanID: **12602007000800**

Planstatus: **3 – Endelig vedtatt arealplan**

Planbestemmelse: **4 – Planbestemmelser både kart og tekst**

Plantype: **30 – Eldre reguleringsplan**

Ikrafttredelsesdato: **2008-09-25**

Kopidato: **2008-09-25**

Oppdateringsdato: 2020-10-23

[Lenke til reguleringsplan](#)

Forslagsstillertype:

Vertikalnivå: 2 – På grunnen/vannoverflate

RbFormålOmråde

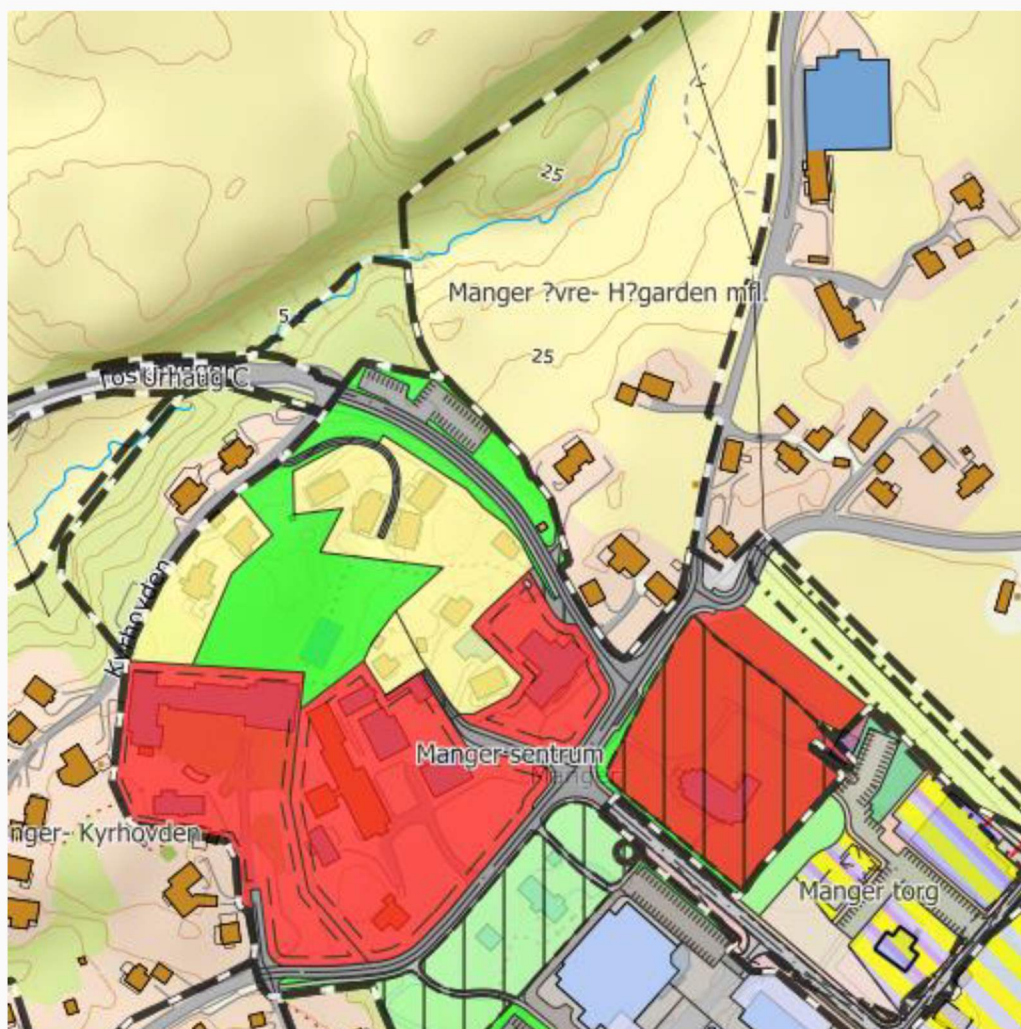
Avkjørselsbestemmelse:

Reguleringsformål: 310 – Kjørevei

Reguleringsformålsutdyping:

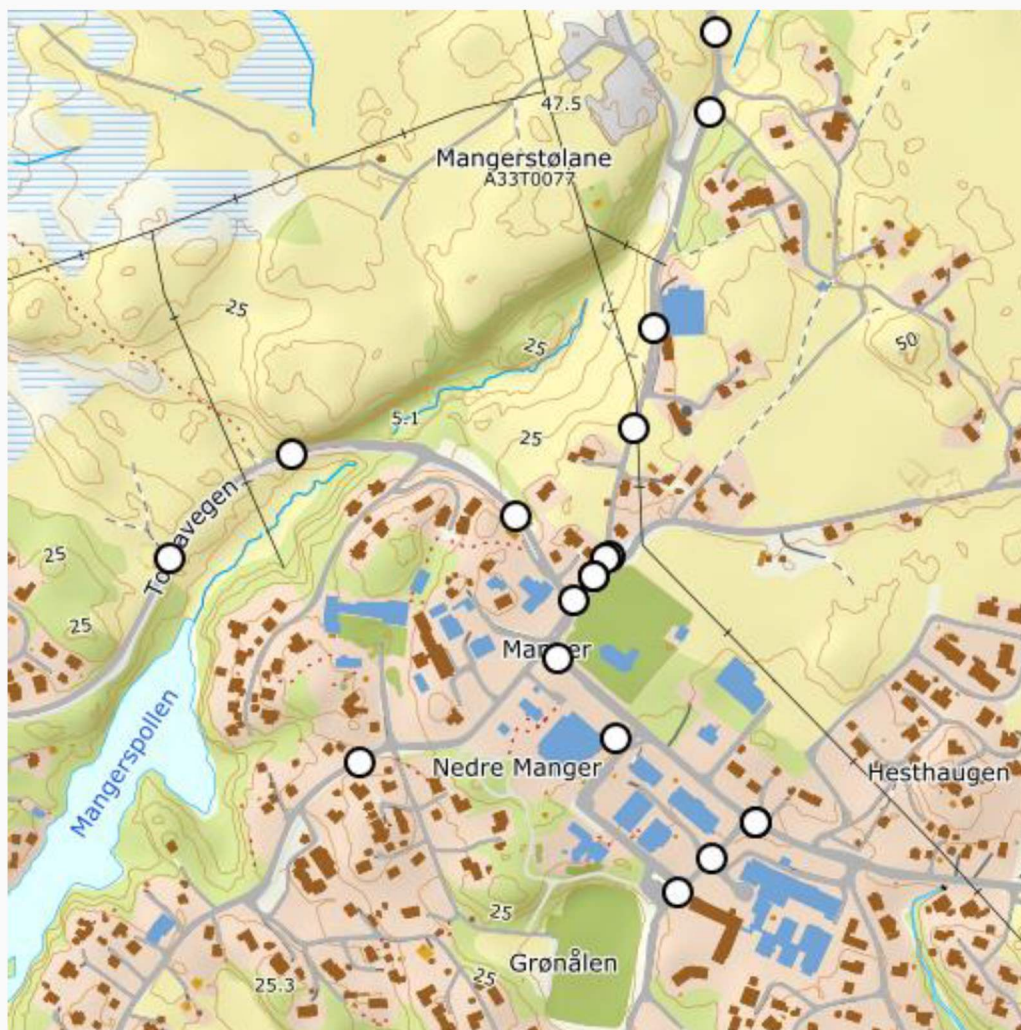
Stedlige forhold

Reguleringsplaner (500m x 500m)



[Lenke til plankart](#)

NVDB – ulykker (1000m x 1000m)



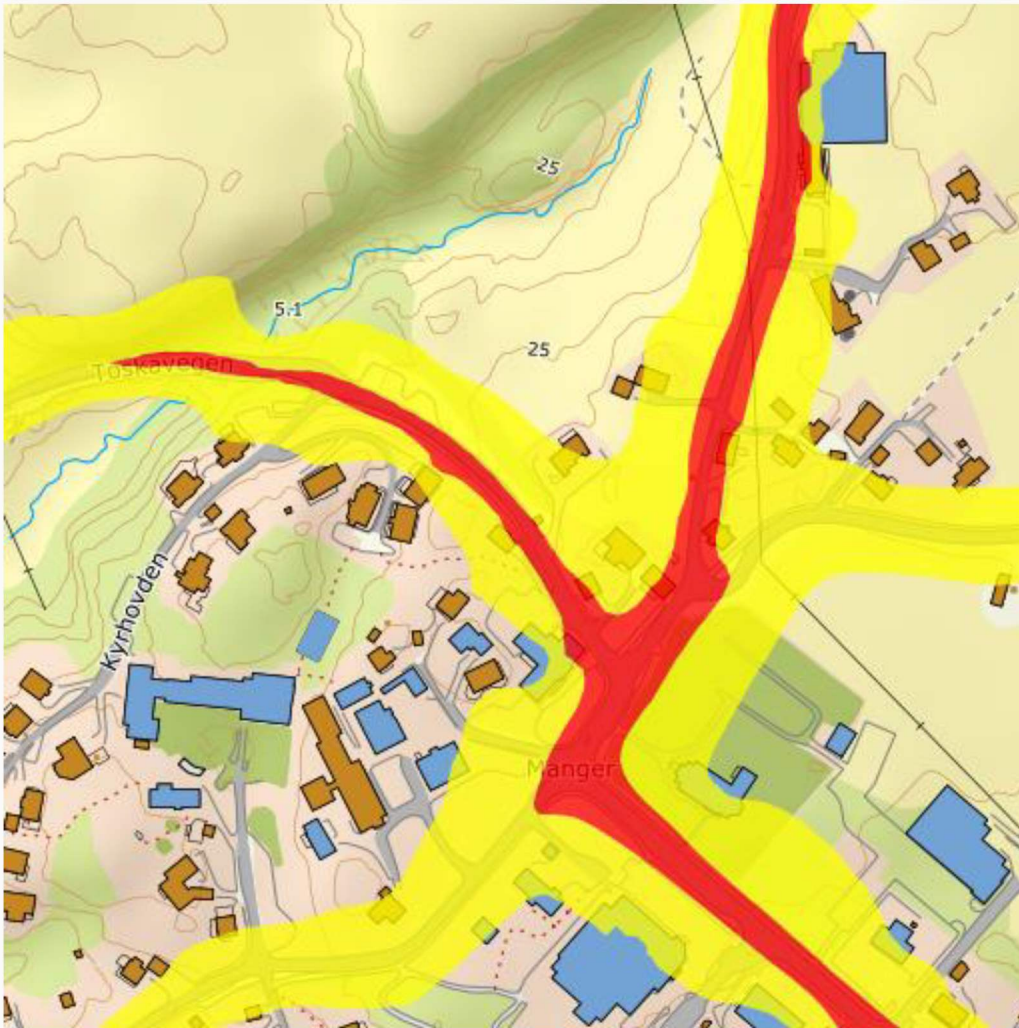
[Kartlenke trafikkulykker](#)

Geonorge - Ortofoto (500m x 500m)



[Lenke til ortofoto](#)

Støyvarselskart (T-1442) (500m x 500m)



[Lenke til støykart](#)

[Lenke til Google Maps](#)

Trafikkdata

Fartsgrense: 50 km/t

Gyldig fra dato: Ikke funnet

[Kartlenke fartsgrense](#)

Årsdøgnsrafikk: 1400

Andel lange kjøretøy: 5

Gjelder for år: 2019

[Kartlenke årsdøgnsrafikk](#)

Søker

Navn: REIDUN DRAGØY

E-post: reidun.sundsoy@hotmail.com

Mobil: 95823251

Adresse: TOSKAVEGEN 7 B

Postnr- og sted: 5936 MANGER

Tiltakshaver

Navn: Lauritz Smith Hagen

Radøyvegen 1695

Postnr- og sted: 5936 MANGER

Begrunnelse fra søker

søknad gjeldt arealoverføring rund bestående tomt. arealoverføring mot fylkesvei.