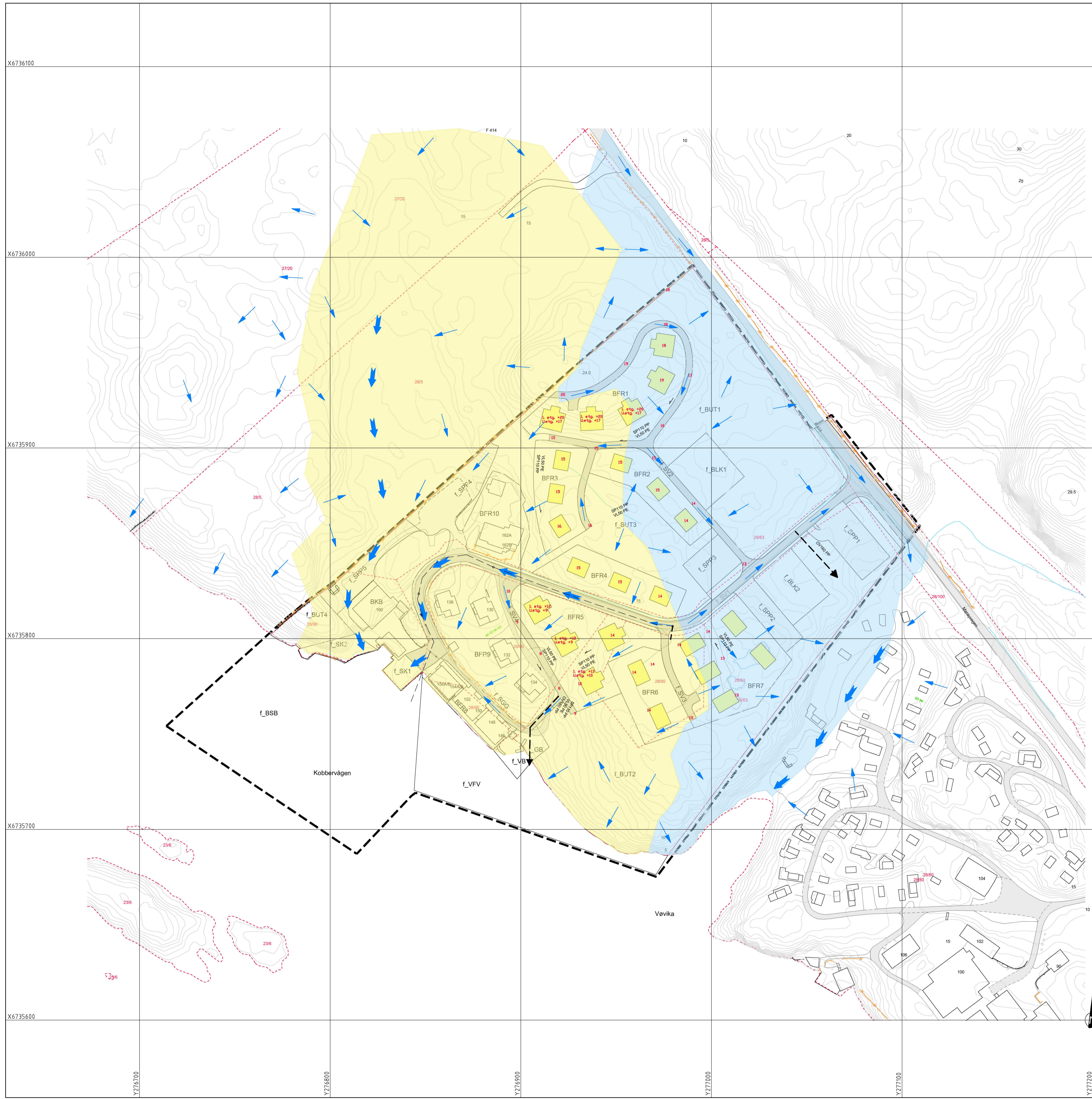


TEGNFORKLARING






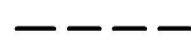


Eksisterende		Ny	
	Vannledning (VL)		
	Spillvannledning (SP)		
	Overvannledning (OV)		
	Vannledningskum m/brannventil		
	Stakekum		
	Slamavskiller		
	Plangrense		
	Utløp		

Rev.	11.12.20	HF	Ny kum punkt F. Ø180mm ledning B-F. Ø63mm fra eks. ø90 (pkt. C).
Dato		Sign.	Revisjonen gjelder
Oppdragsgiver			
Kvalheim Fritidsenter AS			
Prosjekt			
Kvalheimsneset fritidsbustad og serviceområde			
Rammeplan vass og avløp			
Tegn.	HF	Kontr.	THF
Dato:	06.11.2020		
Målestokk:	1:1000		
Formatt:	A1		
Prosjekt:	18016		
Tegningens:	001		
Rev.	A		

haugen vva
 Kanalveien 5
 5068 Bergen
 Tlf. 55 59 82 60
 e-post: post@haugenvva.no



TEGNFORKLARING

-  Avrenning
-  Flomveg
-  Nedbørsfelt 1
-  Nedbørsfelt 2
-  Bekk
-  Overvannsledning
-  Eiendomsgrense
-  Plangrense

Rev.	Dato	Sign.	Revisjonen gjelder		
Oppdragsgiver			Kvalheim Fritidsenter AS		
Prosjekt			Tegn.	Kontr.	Godk.
Kvalheimsneset fritidsbustad og serviceområde			HF	THF	THF
Overvasshandtering - utbygd situasjon			Dato:	06.11.2020	
			Målestokk:	1:1000	
			Format:	A1	
			Prosjektnr.	18016	
			Tegningens:	002	
 Kanalveien 5 5068 Bergen Tlf. 55 59 82 60 e-post: post@haugenvva.no					