

- Målte Grenser
- Registrerte Grenser
- Y Udefinert grenser
- Terrengmålte grense
- Konstruert grensepunkt
- Bolg
- Bustad m/teiligheit
- Våningshus
- Større bustader
- Hytte/forlelus
- Garasje/utlhus
- Industri/tager
- Andre bygg

Beliggenhet og høyder må oppfattes som orienterende.  
 Koordinatsystem: EUREF89 - SONE 32 (EPSG:25832)  
 Høydesystem: NN 2000 høyder (EPSG:5941)

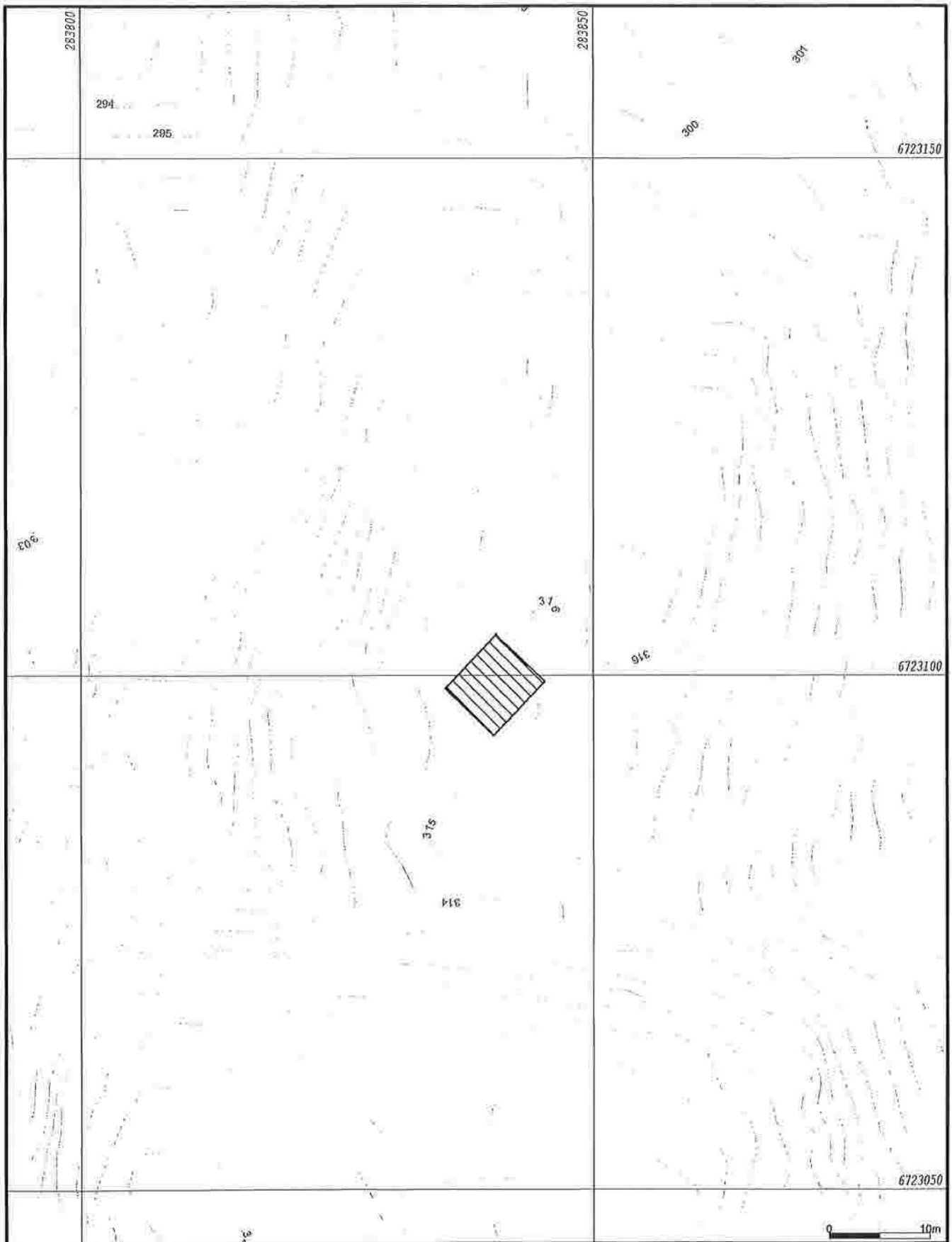




Lindås kommune  
 Geodataavdeling



Dato: 2020.12.21  
 Sign: 1111

Målestokk  
 1:500

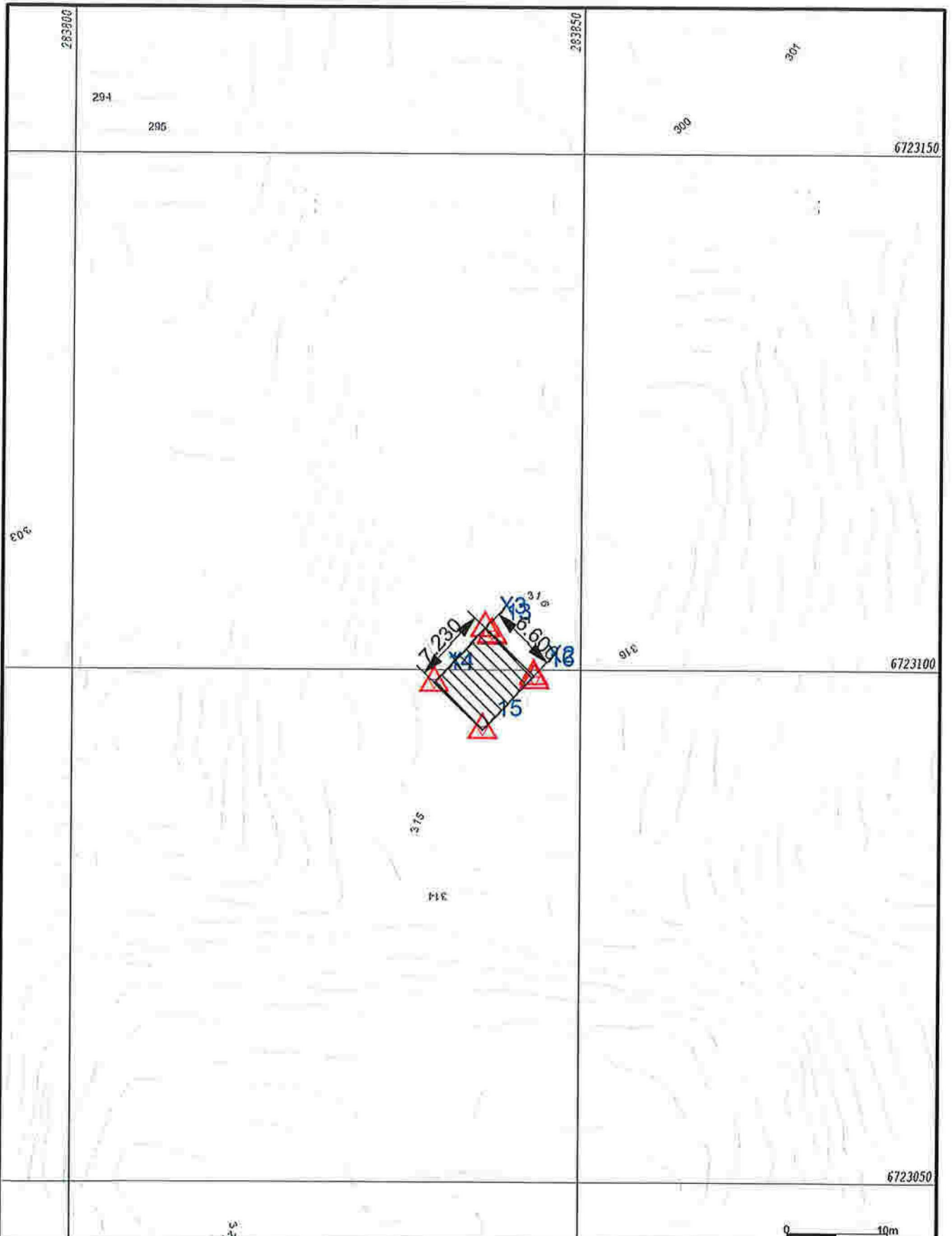


<ul style="list-style-type: none"> <li>— Målte Grenser</li> <li>- - - Registrerte Grenser</li> <li>Y Udefinert grenser</li> <li>~ Terrengmålte grense</li> <li>⋈ Konstruert grensepunkt</li> <li>□ Bølg</li> <li>▨ Bustad møllighet</li> </ul>	<ul style="list-style-type: none"> <li>□ Våningshus</li> <li>■ Større bustader</li> <li>■ Hytte/feriehuis</li> <li>■ Garasje/uthus</li> <li>■ Industriløger</li> <li>■ Andre bygg</li> </ul>		<p>Lindås kommune Geodataavdeling</p>	 Målestokk 1:500
Beliggenhet og høyder må oppfattes som orienterende. Koordinatsystem: EUREF89 - SONE 32 (EPSG:25832) Høydesystem: NN 2000 høyder (EPSG:5944)		Dato: 2020.12.21 Sigr: 1111		

Prosjekt: H:\Gemini\Survey\Work\Eldsfjellet - kart til søknad B.gmi  
Koordinatsystem: EUREF89 - SONE 32 / NN 2000 høyder

21.12.2020

PunktID	Tema	N-koord.	Ø-koord.	Høyde	Geoide H	Status
13		6 723 103,340	283 841,222	315,000	45,262	K
15		6 723 094,145	283 840,366	314,989	45,262	K
16		6 723 099,008	283 845,470	315,249	45,262	K
X1		6 723 098,697	283 835,587		45,262	K
X2		6 723 099,380	283 845,352		45,262	K
X3		6 723 103,932	283 840,573		45,262	K
14		6 723 098,709	283 835,574	314,944	45,262	K



- Målte Grenser
  - Registrerte Grenser
  - | Udefinert grense
  - | Terrengmålte grense
  - | Konstruert grensepunkt
  - Bolig
  - Bustad nuteilighet
  - Våningshus
  - Større bustader
  - Hytte/feriehus
  - Garasje/uthus
  - Industri/lager
  - Andre bygg
- Beliggenhet og høyder må oppfattes som orienterende.  
 Koordinatsystem: EUREF89 - SONE 32 (EPSG:25832)  
 Høydesystem: NN 2000 høyder (EPSG:5941)



Lindås kommune  
Geodataavdeling



Dato: 2020.12.21  
Eign: 1111

Målestokk  
1:500