

## KV 53 til eiendommen gnr. 1 bnr. 294 i ALVER KOMMUNE

### Søknad om avkjørsel – Endret eller utvidet bruk av avkjørsel

[Veiledning Rettledning](#)

Søknad innsendt dato: 4. jan 2021

#### Opplysninger fra søker

Valgt språkform i søknadsskjema: **Bokmål**

Varighet for avkjørsel: **Permanent**

Søknadstype: **Endret eller utvidet bruk av avkjørsel**

Opprettelse av ny grunneiendom: **Nei**

#### Veg

Veg: **KV 53, Hjelten**

Ca vegreferanse: **KV53 S2D1 m103**

#### Eiendom og bygninger

Kommune: **4631 – ALVER KOMMUNE**

Matrikelnr: **1/294**

Adresse:

Postnr- og sted:

Areal (m2): **907.2**

Etablert: **1984-09-05**

Bruksenheter: **Ikke funnet**

#### Planregisterstatus

Kommuneplan: **Digital kommuneplan finnes ikke for kommunen**

Reguleringsplan: **Omfattes av reguleringsplan (fullstendige plandata med hoveddokumenter)**

#### Kommuneplan – areal

**Kommuneplan**

Kommuneplan: **Ikke funnet**

## Kommunedelplan

Kommunedelplan: **Ikke funnet**

## Reguleringsplan

### Eiendom

Regulert: **Ja**

### RpOmråde

Plannavn: **Reguleringsplan for Flatøy vest**

PlanID: **125619890001**

Planstatus: **3 – Endelig vedtatt arealplan**

Planbestemmelse: **1 – Med bestemmelser som egen tekst**

Plantype: **30 – Eldre reguleringsplan**

Ikrafttredelsesdato: **1989-06-14**

Kopidato: **1989-06-14**

Oppdateringsdato: **2020-10-23**

[Lenke til reguleringsplan](#)

Forslagsstillertype:

Vertikalnivå: **2 – På grunnen/vannoverflate**

### RbFormålOmråde

Avkjørselsbestemmelse:

Reguleringsformål: **110 – Boliger**

Reguleringsformålsutdyping:

### Veg

Regulert: **Ja**

### RpOmråde

Plannavn: **Reguleringsplan for Flatøy vest**

PlanID: 125619890001

Planstatus: 3 – Endelig vedtatt arealplan

Planbestemmelse: 1 – Med bestemmelser som egen tekst

Plantype: 30 – Eldre reguleringsplan

Ikrafttredelsesdato: 1989-06-14

Kopidato: 1989-06-14

Oppdateringsdato: 2020-10-23

[Lenke til reguleringsplan](#)

Forslagsstillertype:

Vertikalnivå: 2 – På grunnen/vannoverflate

## RbFormålOmråde

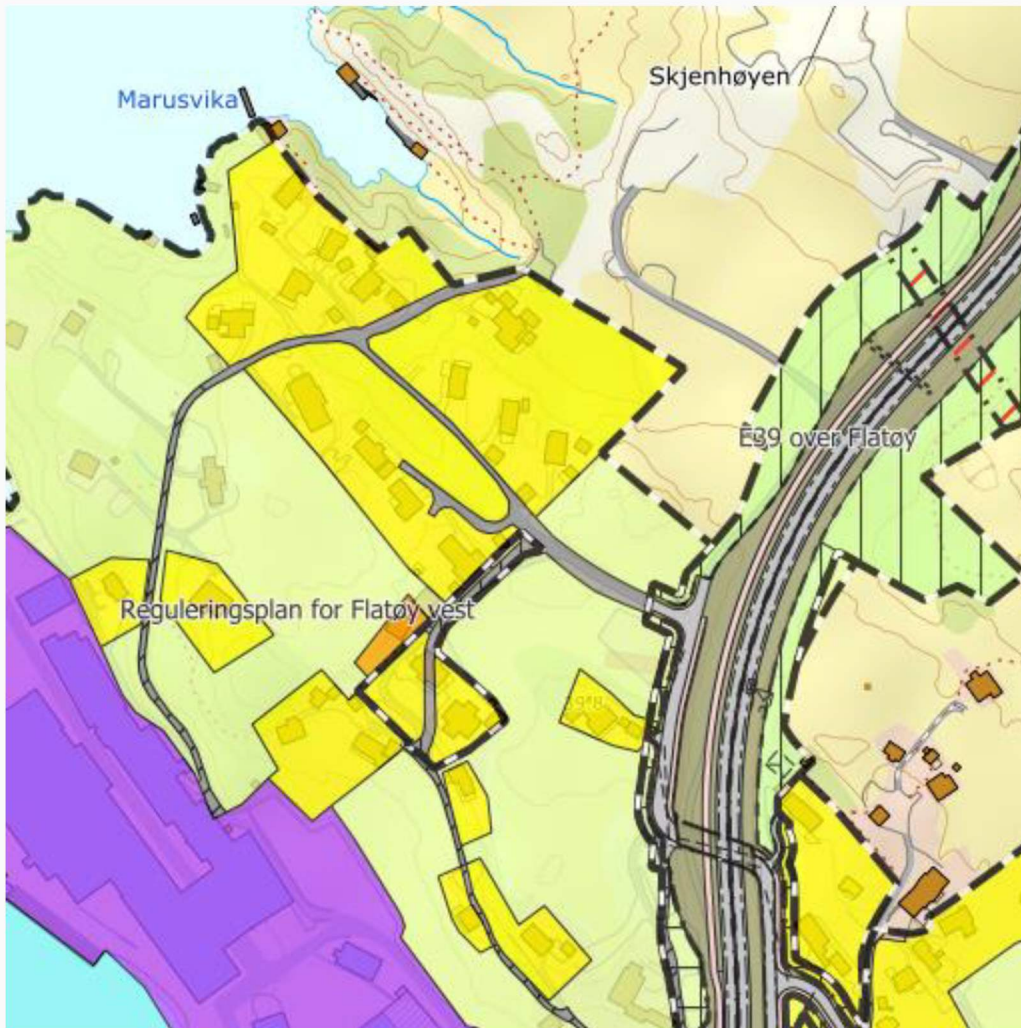
Avkjørselsbestemmelse:

Reguleringsformål: 310 – Kjørevei

Reguleringsformålsutdyping:

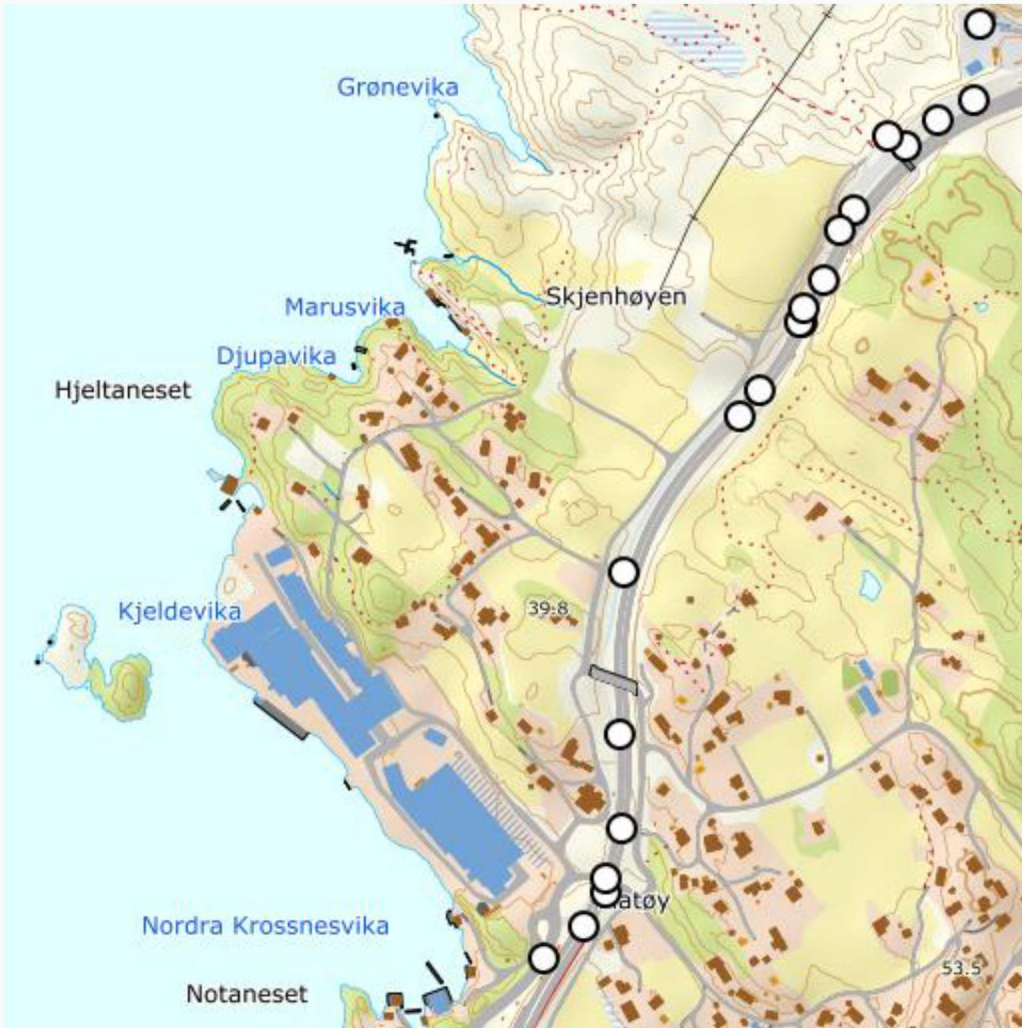
## Stedlige forhold

Reguleringsplaner (500m x 500m)



[Lenke til plankart](#)

NVDB - ulykker (1000m x 1000m)



[Kartlenke trafikkulykker](#)

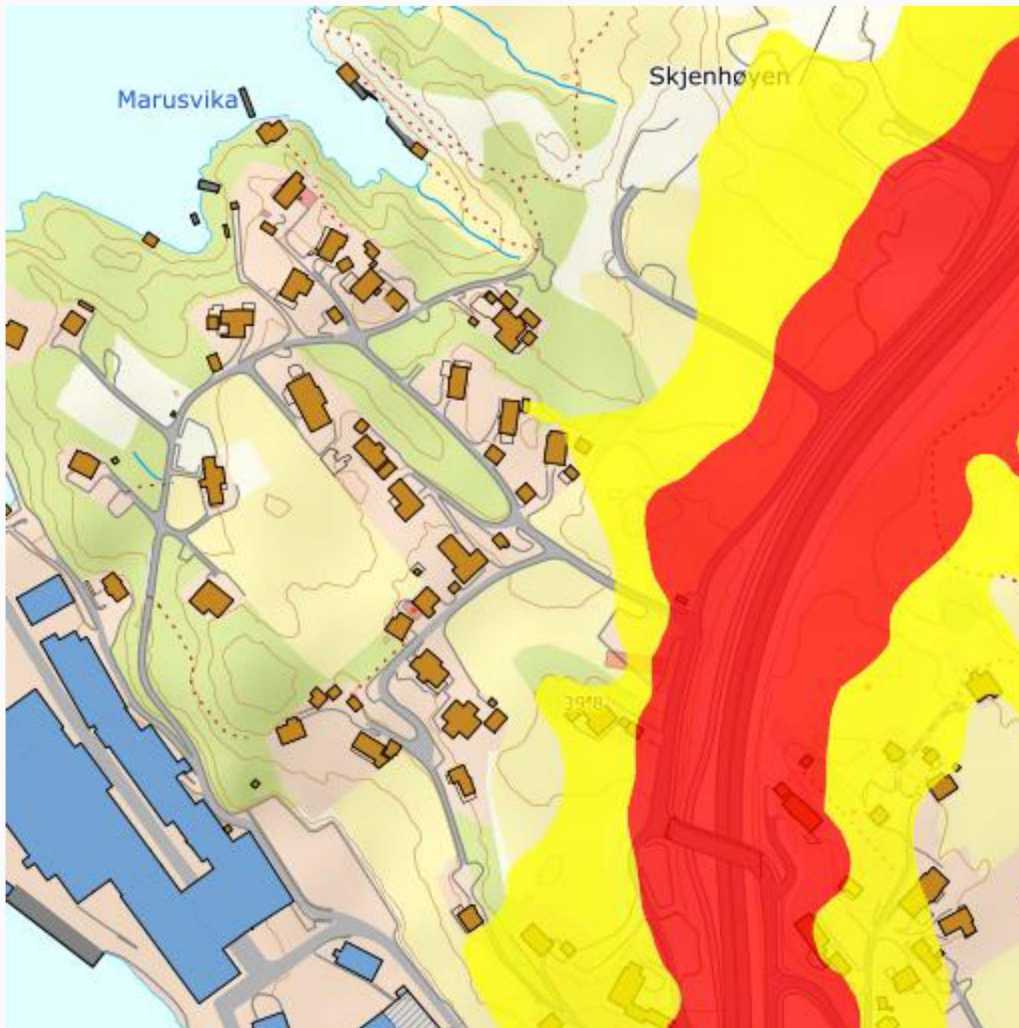
Geonorge - Ortofoto (500m x 500m)





[Lenke til ortofoto](#)

Støyvarselskart (T-1442) (500m x 500m)



[Lenke til støykart](#)

[Lenke til Google Maps](#)

## Trafikkdata

Fartsgrense: 50 km/t

Gyldig fra dato: 1980-01-01

[Kartlenke fartsgrense](#)

Årsdøgnsrafikk: Ikke funnet

Andel lange kjøretøy: Ikke funnet

Gjelder for år: Ikke funnet

[Kartlenke årsdøgnsrafikk](#)

## Søker

Navn: VILLANGER & SØNNER AS

Organisasjonsnummer: 925580376

Adresse: **KVASSNESVEGEN 45**

Postnr- og sted: **5914 ISDALSTØ**

Kontaktperson: **RUNE KRISTOFFERSEN**

E-post: **rune.kristoffersen@villanger.no**

Mobil: **92685032**

## Tiltakshaver

Navn: **Alexander Sellevold**

**Løypetona 54**

Postnr- og sted: **5918 FREKHAUG**

## Begrunnelse fra søker

Det søkes om utvidet bruk av avkjørsel til kommunal vei Hjelten ref vedlagte avkjøringsplan. Det planlegges enebolig på gjeldende bruksnr og vil da føre til 1-2 biler og normal bruk .