



For matrikkeleining:

Kommune:	4631 - ALVER	Utskriftsdato/klokkeslett:	07.01.2021 kl. 11:41
Gardsnummer:	212	Produsert av:	Liv Berit Ones
Bruksnummer:	154	Attestert av:	Alver kommune

Orientering om matrikelbrev

Matrikelbrevet er heimla i «Lov om eigedomsregistrering» (matrikellova) av 17. juni 2005. Etter definisjonen i matrikellova § 3 d) er matrikelbrevet ei attestert utskrift av matrikkelen som viser alle registrerte opplysningar om ei matrikkeleining ved oppgjeven dato.

Om heilskap og nøyaktigheit i matrikelbrevet

Matrikkelen vart etablert ved konvertering av data frå tidlegare register. Det kan variere kor gode slike data er med omsyn til heilskap og nøyaktigheit. I enkelte tilfelle kan grensepunkt og grenselinjer mangle heilt eller delvis, eller vere feil registrerte. Det kan også vere feil og manglar ved registrert bygnings- og adresseinformasjon. Heilskap og kartfestingsnøyaktigheit er oftest betre innanfor enn utanfor tettbygde strøk. Ver merksam på at oppgjeve areal for mange matrikkeleiningar og bygg er usikre.

For utfyllande informasjon: **www.kartverket.no/matrikelbrev**

Matrikkeleining

Matrikkeleiningstype: Grunneigedom

Bruksnamn:

30.12.2020

Skylid:

0

Er tinglyst:

Ja

Har festegrunnar:

Nei

Er seksjonert:

Nei

Det er ikkje registrert bygg på matrikkeleininga.

Arealrapport

Tekst

Utrekna areal for 212 / 154

Areal Kommentar

1 583,6 m2

Eigarforhold

Tinglyste eigarforhold

Rolle	Status	Føds.d./org.nr	Namn	Brukseining	Adresse	Andel
Heimelshavar		911695375	NORDHORDLAND NÆRINGSPARK AS		Sandviksbodene 5 5035 BERGEN	1 / 1

Oversikt over teigar

Løpnr	Type	Hovudteig	Nord	Aust	Høgde	Areal	Merknader
1	Teig	Ja	6725179	302991		1 583,6 m2	(EUREF89 UTM Sone 32)

Forretningar der matrikkeleininga er involvert

Forretning	Forretningsdokumentdato	Tinglysing	Matrikkelføring
Forretningstype	Kommunal saksreferanse	Status	Signatur
Årsak til feilretting	Annan referanse	Endra dato	Dato

Endre eigenskap

23.12.2020

onesliv

07.01.2021

Annan forretningstype

20/18687

Arealending

0

Opprett ny grunneigedom ved frådeling

23.12.2020

05.01.2021

onesliv

23.12.2020

Oppmålingsforretning

20/18687

Arealending

-1 583,6

Mottakar

4631 - 212/154

1 583,6

Berørt

4631 - 212/133

0

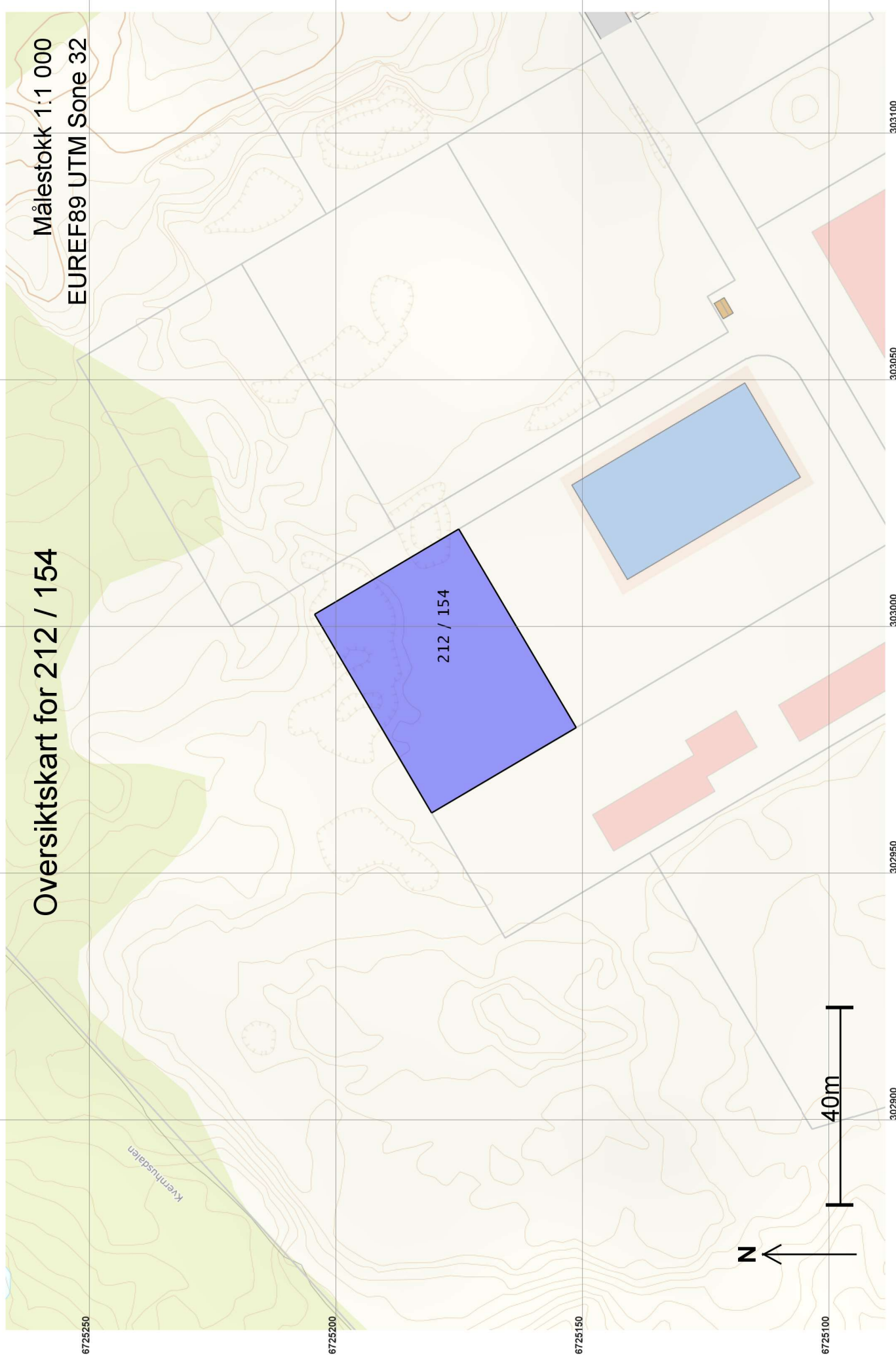
Berørt


4631 - 212/141

0

Oversiktskart for 212 / 154

Målestokk 1:1 000
EUREF89 UTM Sone 32

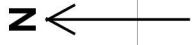




Teig 1 (Hovudteig)
212 / 154

+212 / 153
Målestokk 1:500
EUREF89 UTM Sone 32

+212 / 154



Areal og koordinatar

Areal: 1 583,6

Arealmerknad:

Representasjonspunkt: Koordinatsystem: EUREF89 UTM Sone 32

Nord: 6725179

Aust: 302991

Grensepunkt / Grenselinje

Ytre avgrensing

Løpenr	Nord	Aust	Grensemerke nedsett i / Lengde Hjelpelinjetype	Målemetode	Nøyaktigheit	Radius
1	6725152,18	302979,41	Jordfast stein Offentleg godkjent grensemerke 33,95 Ikkje hjelpelinje	96 GPS kinematisk (Real time kinematic)	13	13
2	6725181,43	302962,17	Ikkje spesifisert Umerkt 46,65 Ikkje hjelpelinje	69 Utrekna	13	14
3	6725205,11	303002,36	Ikkje spesifisert Umerkt 33,91 Ikkje hjelpelinje	69 Utrekna	10	14
4	6725175,92	303019,62	Ikkje spesifisert Umerkt 46,69 Ikkje hjelpelinje	69 Utrekna	13	14