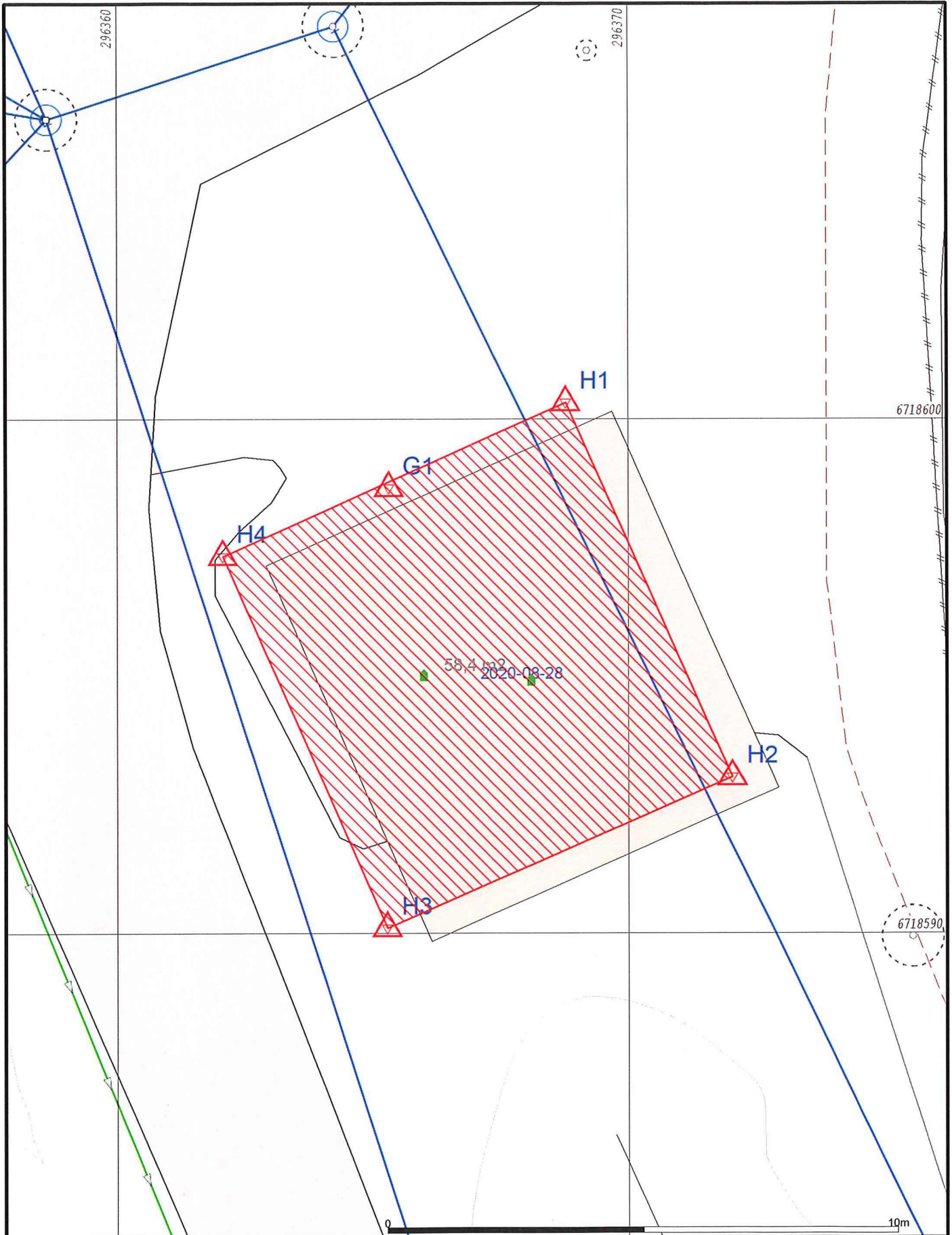


Prosjekt: C:\Gemini\survey\Work\185-152 Knarvik Stadion Klubbhus.gmi  
 Koordinatsystem: EUREF89 - SONE 32 / NN 2000 høyder

23.12.2020

PunktID	Tema	N-koord.	Ø-koord.	Høyde	Geoide H	Status
G1		6 718 598,660	296 365,327	55,614		<i>Topp grovstøyp.</i> K
H1		6 718 600,320	296 368,790	55,452		<i>Midla hjørner</i> K
H2		6 718 593,043	296 372,041	55,471		<i>kv. bygg.</i> K
H3		6 718 590,103	296 365,299	55,430		K
H4		6 718 597,337	296 362,080	55,486		K



- |                        |                 |
|------------------------|-----------------|
| Målte Grenser          | Våningshus      |
| Registrerte Grenser    | Større bustader |
| Udefinert grenser      | Hytte/feriehus  |
| Terrengmålte grense    | Garasje/uthus   |
| Konstruert grensepunkt | Industri/lager  |
| Bolig                  | Andre bygg      |
| Bustad m/leilighet     |                 |

Beliggenhet og høyder må oppfattes som orienterende.  
 Koordinatsystem: EUREF89 - SONE 32 (EPSG:25832)  
 Høydesystem: NN 2000 høyder (EPSG:5941)



Grunnkart.

Alver kommune  
 Kart og Oppmåling



Dato: 2020.12.23  
 Sign: SSO

G.nr. 185, b.nr. 152.

Målestokk  
 1:100





- |                        |                 |
|------------------------|-----------------|
| Målte Grenser          | Våningshus      |
| Registrerte Grenser    | Større bustader |
| Udefinert grenser      | Hytte/feriehus  |
| Terrengmålte grense    | Garasje/uthus   |
| Konstruert grensepunkt | Industri/lager  |
| Bolig                  | Andre bygg      |
| Bustad m/leilighet     |                 |
- Beliggenhet og høyder må oppfattes som orienterende.  
 Koordinatsystem: EUREF89 - SONE 32 (EPSG:25832)  
 Høydesystem: NN 2000 høyder (EPSG:5941)



Alver kommune  
Kart og Oppmåling

A-Grunnkart WMS.




Dato: 2020.12.23  
Sign: SSO

G.nr. 185, b.nr. 152.

Målestokk  
1:200





- |                     |                 |
|---------------------|-----------------|
| Målte Grenser       | Våningshus      |
| Registrerte Grenser | Større bustader |
| Udefinert           | Hytte/feriehus  |
| Terrengmålt         | Garasje/uthus   |
| Konstruert          | Industri/lager  |
| Bolig               | Andre bygg      |
| Bustad m/leilighet  |                 |

Beliggenhet og høyder må oppfattes som orienterende.  
 Koordinatsystem: EUREF89 - SONE 32 (EPSG:25832)  
 Høydesystem: NN 2000 høyder (EPSG:5941)



Alver kommune  
 Kart og Oppmåling

Ortofoto pr. 19. mai 2018.


Dato: 2020.12.23  
 Sign: SSO

G.nr. 185, b.nr. 152.



Målestokk  
 1:200





- |                     |                 |
|---------------------|-----------------|
| Målte Grenser       | Våningshus      |
| Registrerte Grenser | Større bustader |
| Udefinert           | Hytte/feriehus  |
| Terrengmålt         | Garasje/uthus   |
| Konstruert          | Industri/lager  |
| Bolig               | Andre bygg      |
| Bustad m/leilighet  |                 |
- Beliggenhet og høyder må oppfattes som orienterende.  
 Koordinatsystem: EUREF89 - SONE 32 (EPSG:25832)  
 Høydesystem: NN 2000 høyder (EPSG:5941)

Dato: 2020.12.23  
 Sign: SSO

Alver kommune  
 Kart og Oppmåling

Ortofoto 2015.

G.nr. 185, b.nr. 152.

Målestokk  
 1:200





- Målte Grenser
- Registrerte Grenser
- Udefinert grenser
- ↑ Terrengmålte grense
- ▲ Konstruert grensepunkt
- Bolig
- Bustad m/leilighet
- Våningshus
- Større bustader
- Hytte/feriehus
- Garasje/uthus
- Industri/lager
- Andre bygg

Beliggenhet og høyder må oppfattes som orienterende.  
 Koordinatsystem: EUREF89 - SONE 32 (EPSG:25832)  
 Høydesystem: NN 2000 høyder (EPSG:5941)



**Alver kommune**  
 Kart og Oppmåling

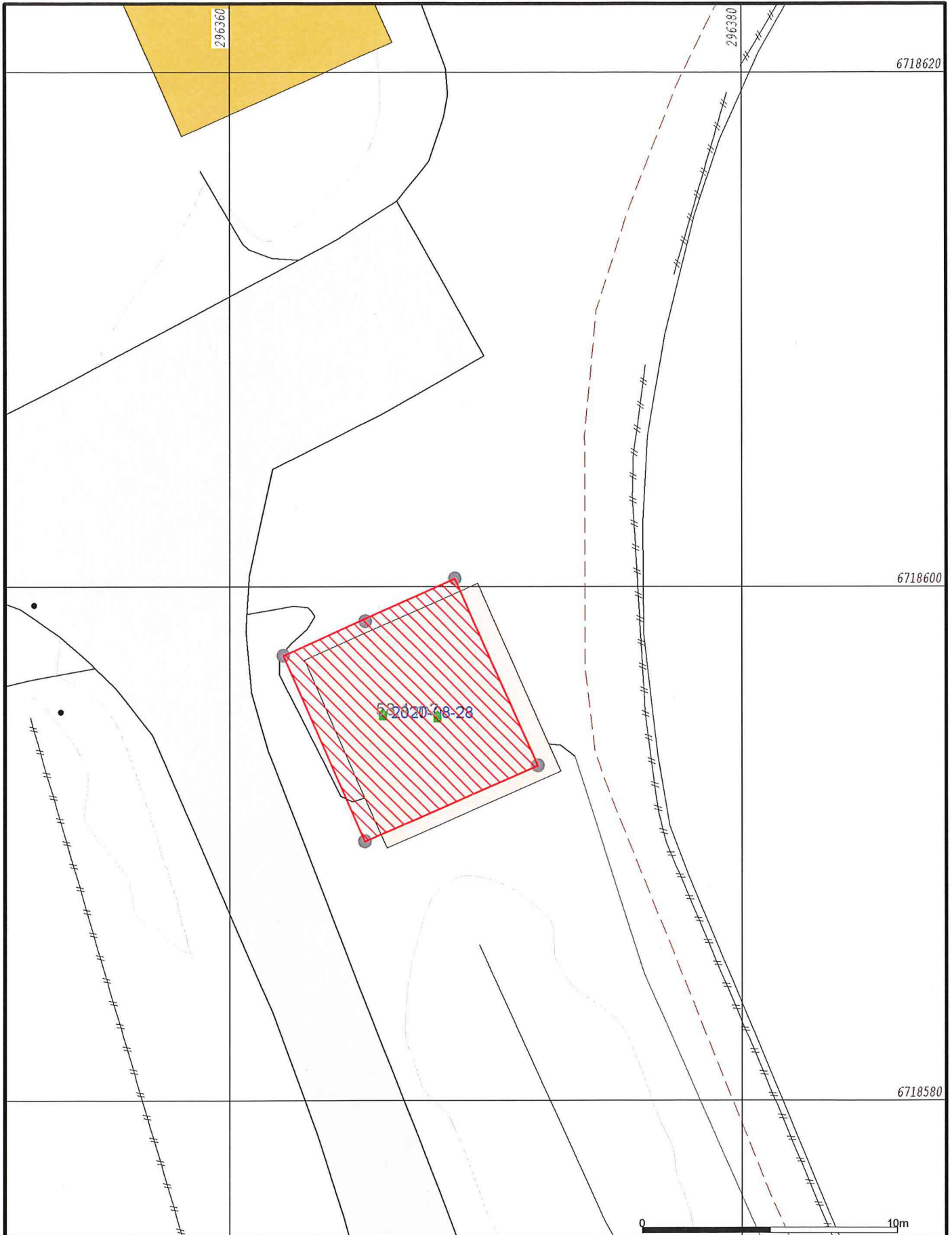
Reguleringsplaner.



Dato: 2020.12.23  
 Sign: SSO

G.nr. 185, b.nr. 152.

Målestokk  
 1:200



- Målte Grenser
- - - Registrerte Grenser
- | Udefinert grense
- ↑ Terrengmålte grense
- Konstruert grensepunkt
- Bølg
- Bustad m/leilighet
- Våningshus
- Større bustader
- Hytte/feriehus
- Garasje/uthus
- Industrilager
- Andre bygg

Beliggenhet og høyder må oppfattes som orienterende.  
 Koordinatsystem: EUREF89 - SONE 32 (EPSG:25832)  
 Høydesystem: NN 2000 høyder (EPSG:5941)



Grunnkart.

Alver kommune  
Kart og Oppmåling



Dato: 2020.12.23  
Sign: SSO

G.nr. 185, b.nr. 152.

Målestokk  
1:200