

SITUASJONSKART

Gnr/Bnr: 357/8
Adresse: SÆTREVIKVEGEN 63
Eigar/søkar: ØRJAN TVEIT
Kvalitet: FKB-B





Målestokk: 1:1000
Dato: 16.12.2020

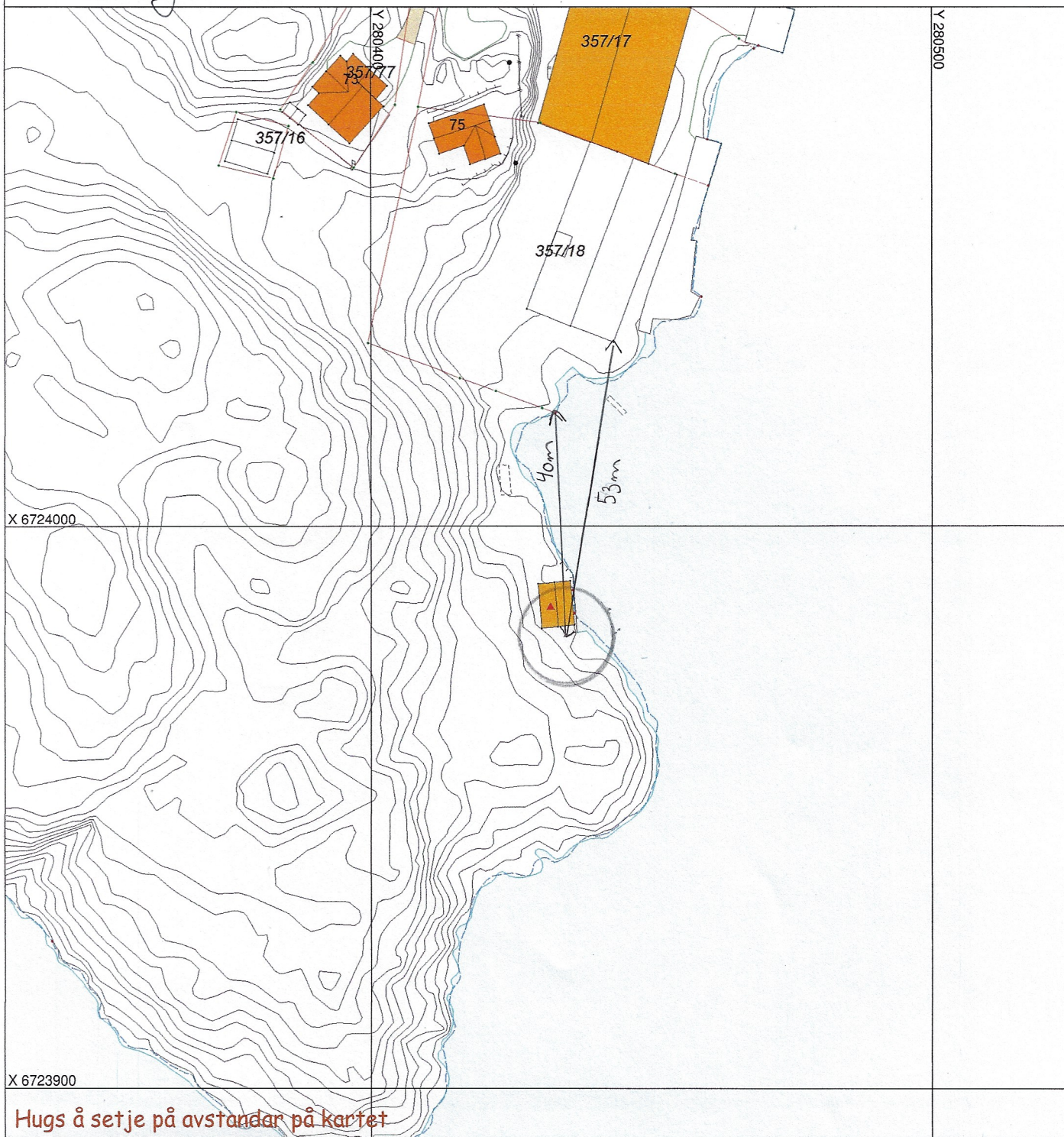
Gjeldande plan: KOMMUNEPLAN
Planformål: LNF

Vår referanse:

Sign. *Ørjan Tveit*

==||== Gjerde
- - - - Usikker eigedomsgrense
——— Målt eigedomsgrense

 Bolighus
 Andre bygg



Hugs å setje på avstandar på kartet

SITUASJONSPLAN

 Tiltak

Ørjan Tveit

18.12.2020

Underskrift Situasjonsplan

Dato