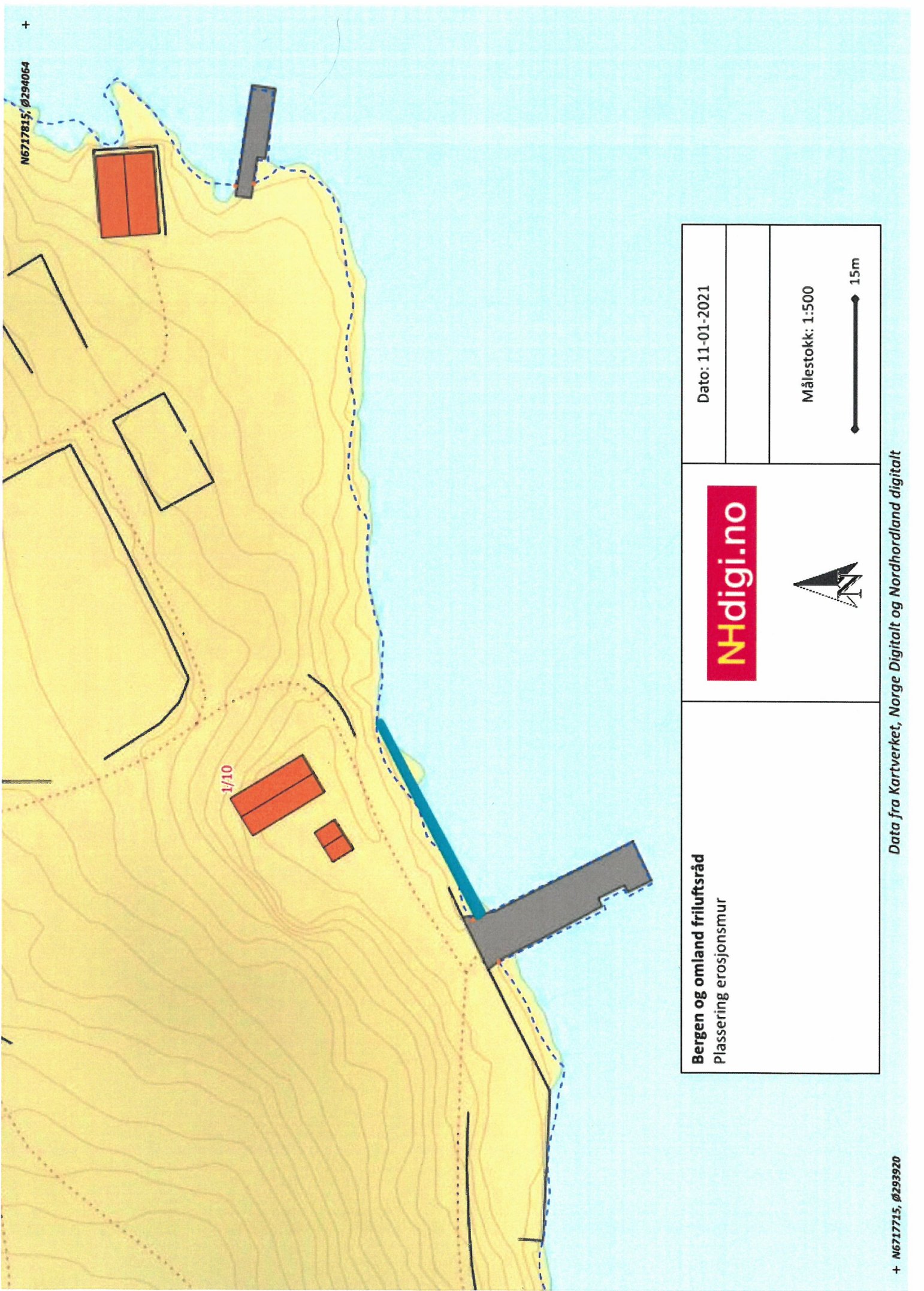





+

N6717815, Ø294064



<b>Bergen og omland friluftsråd</b> Plassering erosjonsmur		
		
Dato: 11-01-2021	Målestokk: 1:500	
		

Data fra Kartverket, Norge Digitalt og Nordhordland digitalt

+ N6717715, Ø293920



# Tabell for dimensjonering av støttemurer

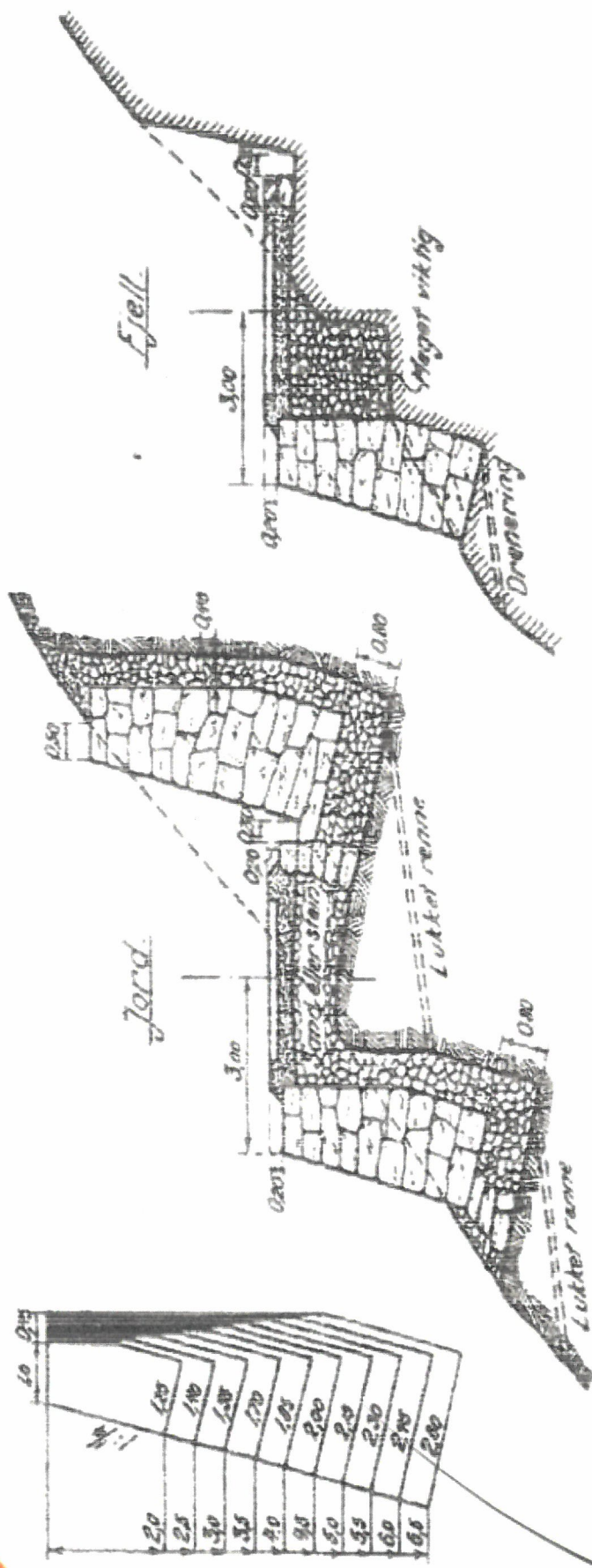


Fig. 301.

Forså vidt støttemurene ligger i jordterreng må de fundamenteres frostfritt. I hellende fjellterreng må det sprenges mur fot. Fundamentene må dreneres, især er dette nødvendig i jordterreng. Bak murene anordnes bakfyll. Murene dimensjoneres i statsbanene som vist i figur 301. Den sedvanlige anordning i jordlende og fjellterreng er vist i samme figur.

Utdrag fra læreboka " Vei og jernbanebygging 1941 "