

Alver kommune  
Postboks 4  
5906 FREKHAUG

Deres ref.: Gnr. 325 bnr. 173  
Vår ref.: 12618927

Dato: 19.01.2021


### Justert forelegging Fosse H ny nettbryter

BKK Nett sender sak til handsaming i Alver kommune, Fylkesmannen i Vestland og Vestland fylkeskommune. Forelegginga vert og sendt til grunneigarane.

Tiltaket vert utført innafør ramma av gjeldande områdekonsesjon. Forelegginga vert sendt i samsvar med vilkåra i konsesjonen.

Me ber om at kommentarar eller innspel kjem oss i hende innan 3 veker. Ta då gjerne kontakt med Øystein Almelid på telefon 55570270 eller e-post [oystein.almelid@bkk.no](mailto:oystein.almelid@bkk.no).

Venleg helsing  
BKK Nett AS



Øystein Almelid

#### Vedlegg:

- Situasjonsskart
- Forelegging
- Nettstasjonsskisse

## Forelegging av tiltak ved Fosse i Alver kommune

Denne forelegginga gjeld etablering av anlegg innafor ramma av områdekonsesjonen til BKK Nett AS. Etter vilkår i konsesjonen skal planen for nyanlegg foreleggast kommune, fylkesmannen, fylkeskommunen, grunneigarar og andre partar.

Forelegginga gjeld for ein ny frittstående nettstasjon og 3 parallelle 22kV jordkabler. Det nye anlegget vil erstatte ei luftlinje og ukapsla bryteranlegg i mastearrangement.

### Anleggstype og plassering av tiltaket:

22kV jordkabel type TSLF 400Al og ny frittstående nettstasjon av typen Sinett kundeløysing. Nettstasjonen er av måla 2,3 x 6,9 meter, og plasserast ved veg på Fosse, nær krysset til Fosseskarvegen.

### Nærare forklaring om anlegget:

Jordkablane vil erstatte luftlinja mellom eksisterande Fosse nettbryter og ny Fosse H.

### Hensiktsmessig grunngjeving:

Tiltaket omhandlar nødvendig vedlikehald for å sikre strømforsyninga til Frekhaug og Holsnøy. Det er hensiktsmessig med kapsla nettstasjon og jordkabel for å forenkle vedlikehald og styrka leveringstryggleiken.

### Tilhøve til eksisterande arealplanar:

Tiltaket vil ikkje kome i konflikt med andre planer.

### Omsyn til konsekvensar for miljø og arealbruk:

Planlagt kabelgrøft for jordkabler har eit byggeforbodsbelte på 3,5 meter. Eksisterande luftlinje har byggeforbodsbelte på 16 meter.

### Alternative løysingar:

Alternativ for luftlinje er i strid med områdekonsesjon og ikkje aktuelt for området.

### Grunnavtaler / nabovarslar:

Grunneigarar er orientert om planen. BKK Nett reknar med å få i stand minnelege avtaler grunneigarane. Det vert betalt erstatning for bandlagt areal.

### Utfyllande opplysningar om tiltaket:

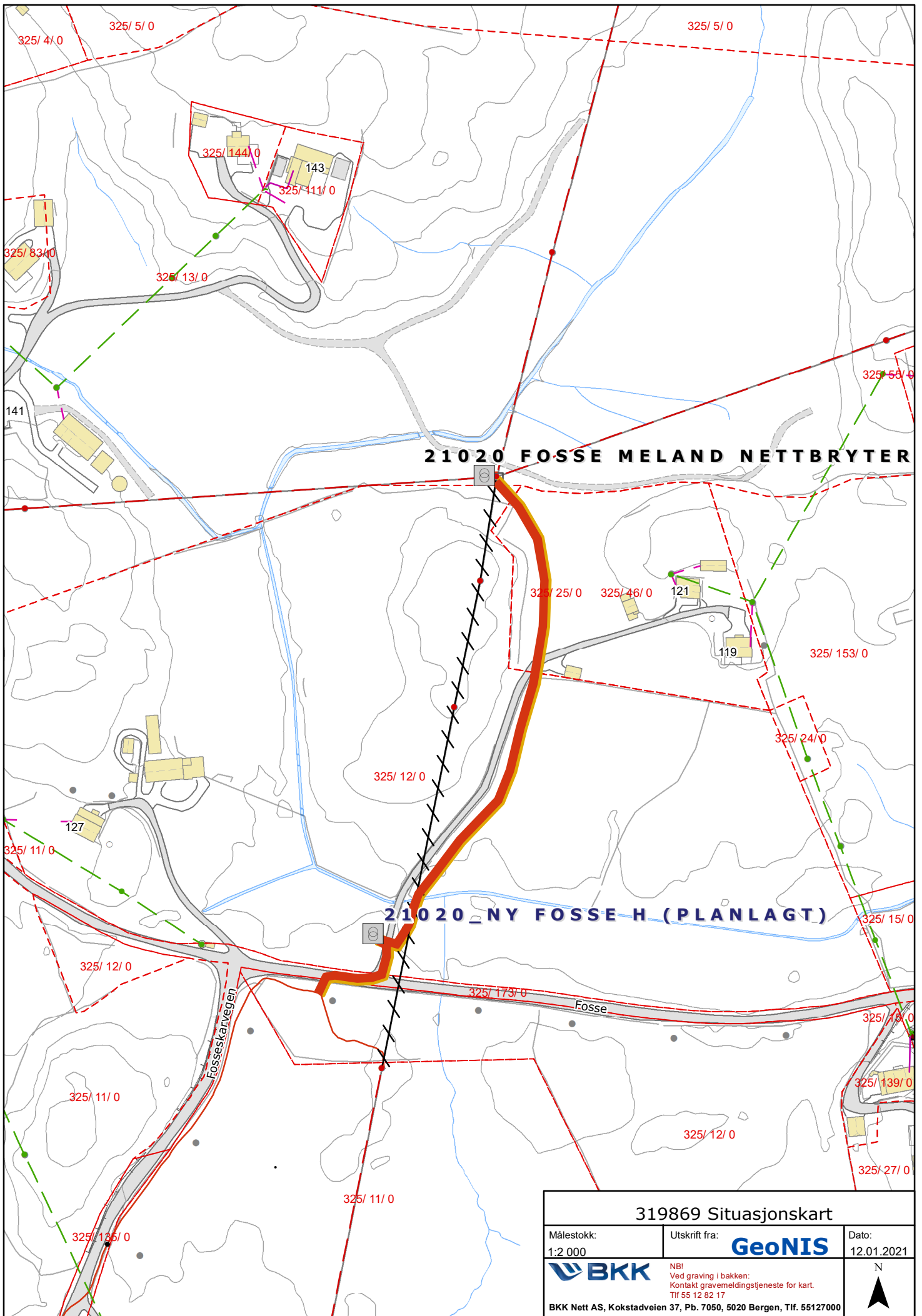
Det ligg ikkje føre andre opplysningar om tiltaket.

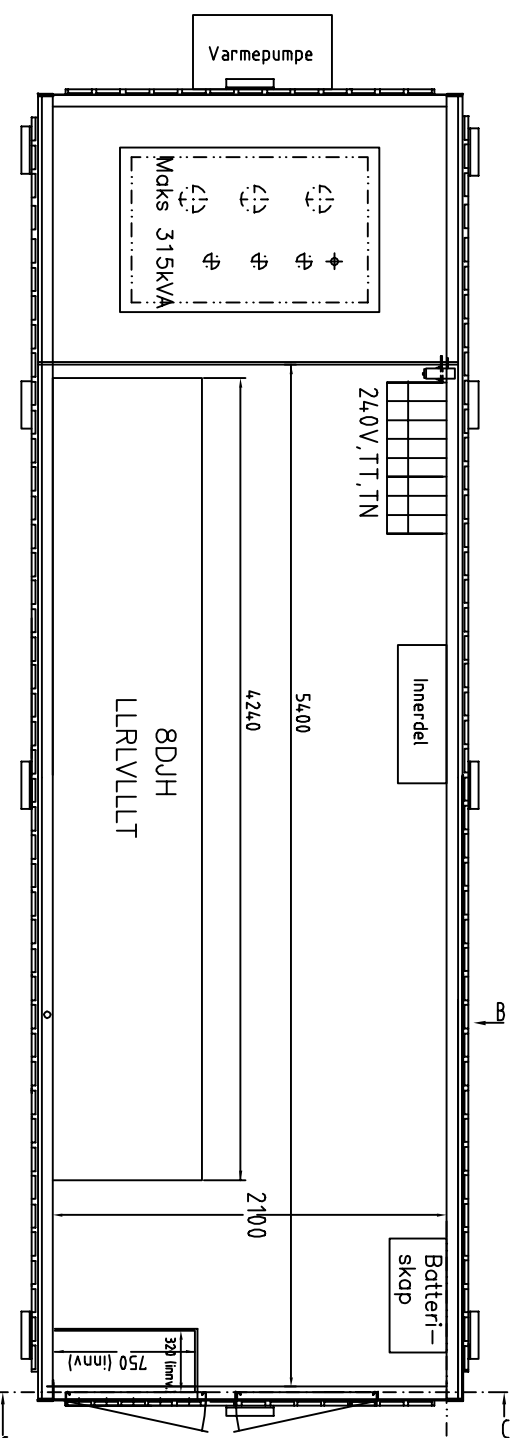
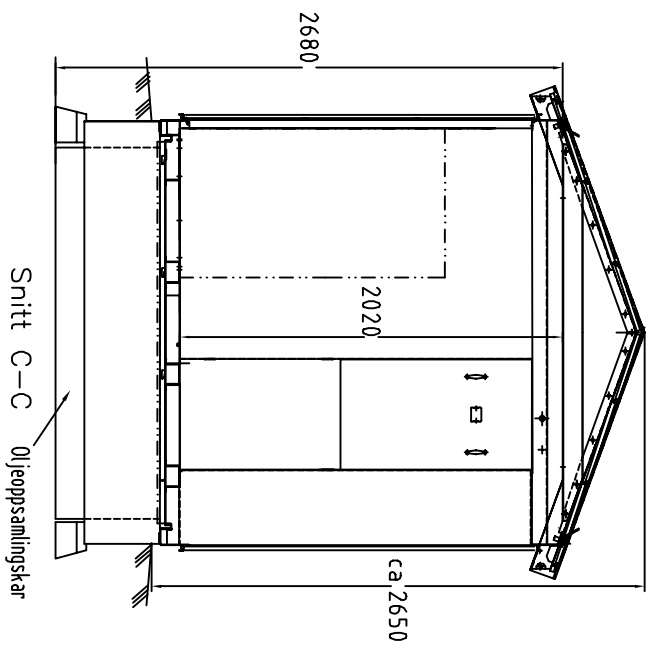
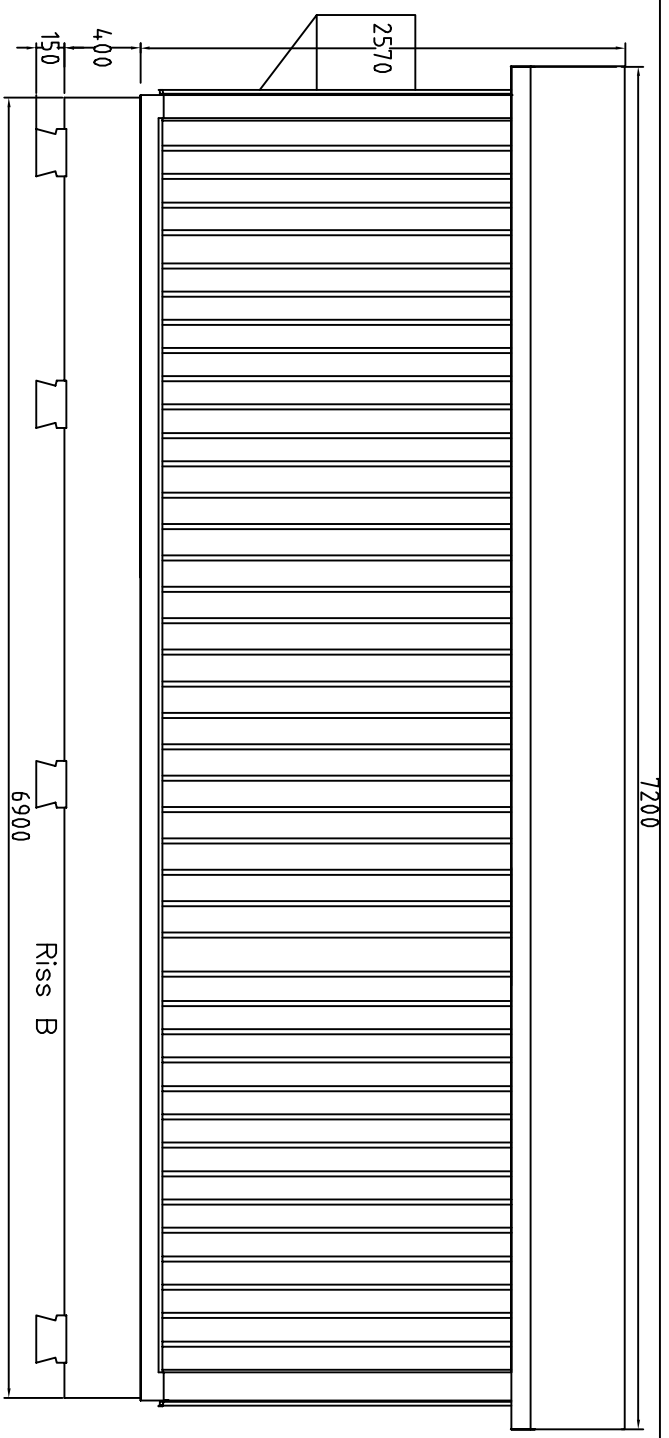
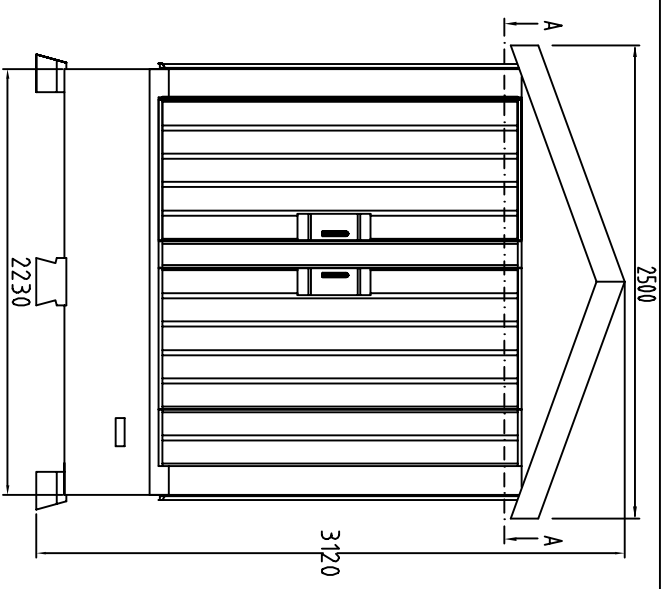
### Distribusjonsliste:

Navn	Avdeling / eigedom	Adresse	Postnr/stad
Alver kommune		Postboks 4	5906 Frekhaug
Fylkesmannen i Vestland	Statens hus	Njøsavegen 2	6863 Leikanger
Vestland fylkeskommune		Postboks 7900	5020 Bergen
Anny H Fosse Mathisen	Gnr. 325 bnr. 12	Fosse 127	5919 Frekhaug
Aud Sølvi Fosse Drengenes	Gnr. 325 bnr. 11	Hardbakke 47	6924 Hardbakke
Wilhelm Skråmestø	Gnr. 325 bnr. 13	Fosse 147	5919 Frekhaug
Gerd Fosse	Gnr. 325 bnr. 25	Fosse 121	5919 Frekhaug
Gerd Fosse	Gnr. 325 bnr. 46	Fosse 121	5919 Frekhaug
Alver kommune	Gnr. 325 bnr. 173	Postboks 4	5906 Frekhaug

### Kontaktpersonar BKK Nett:

Øystein Almelid  
Telefon 555 70 270  
E-post [oystein.almelid@bkk.no](mailto:oystein.almelid@bkk.no)





Snitt C-C  
Øljeoppsamlingskar

Beskrivelse av siste endring:		BKK NETT AS	
Siemens A/S		SINETT 1, kundeløsning	
Dato: 18.06.20	Erst.før:	Måtskisse "Prosjekt Fosse H"	
Tegn.: Von	Målestokk	Mappe	
Kont.: Tho			
Endr.dato:		Endr.av:	
Von 18-06-20		Indeks 7	
Bl. : -		Nbl. : -	