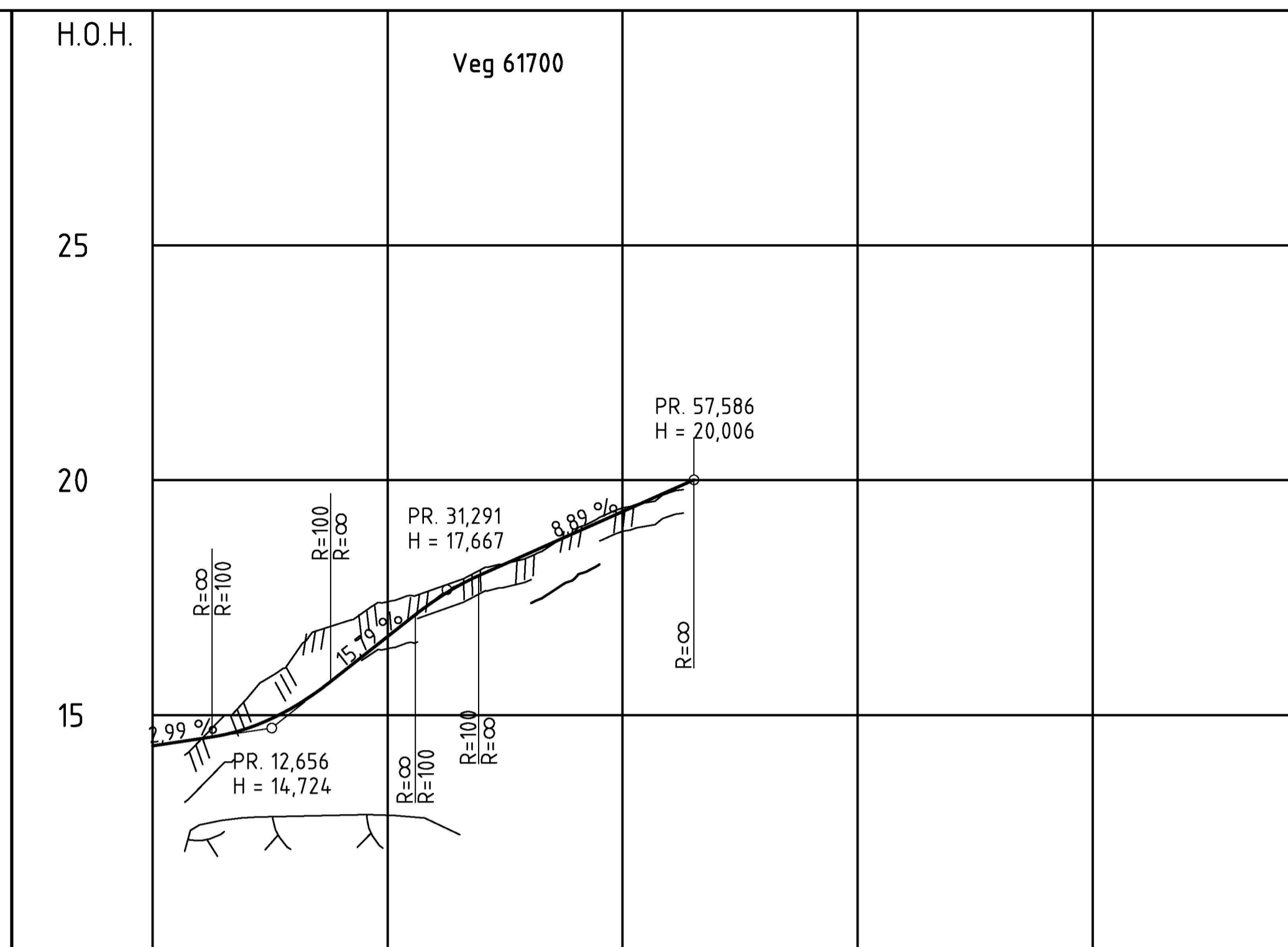
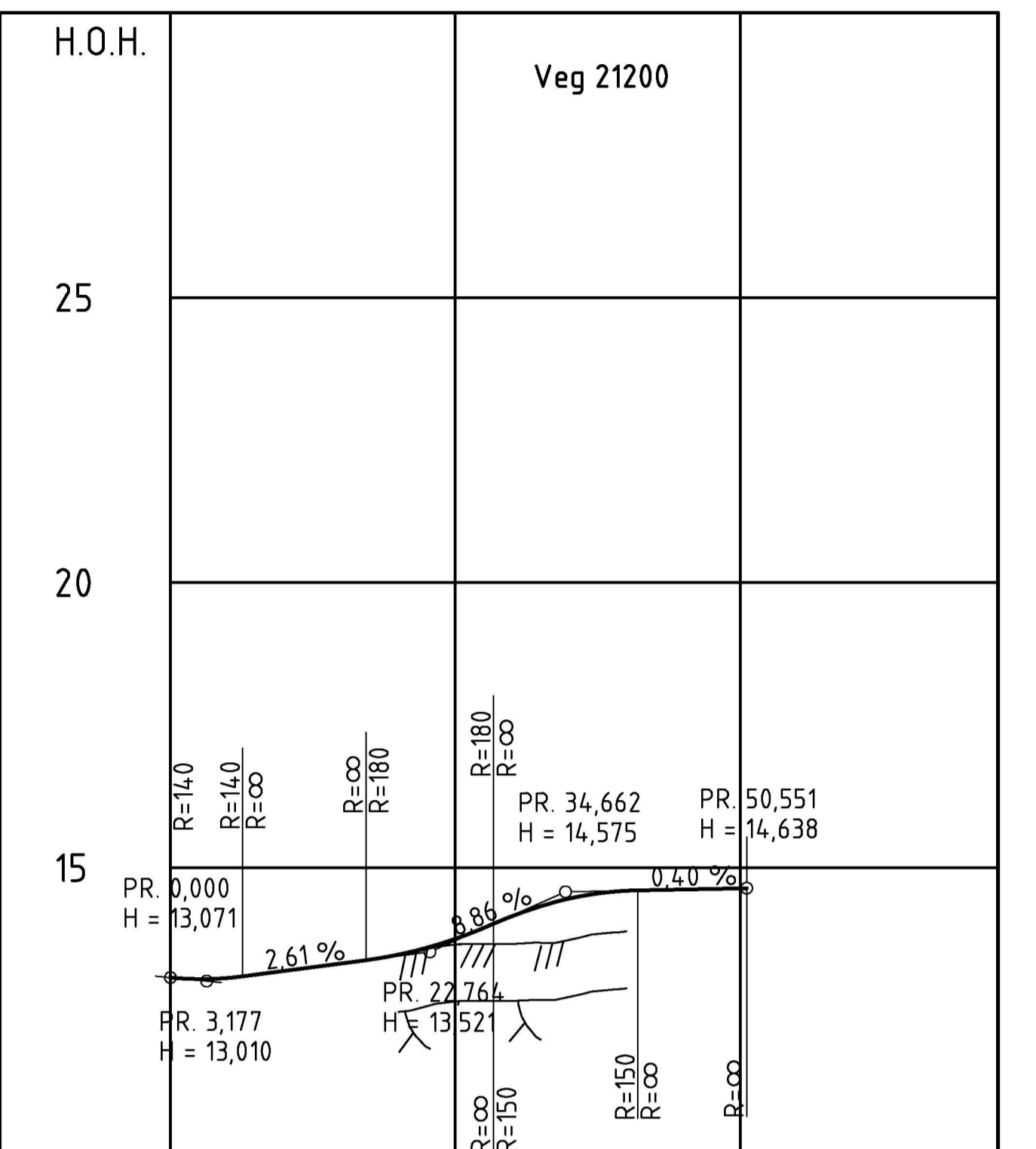


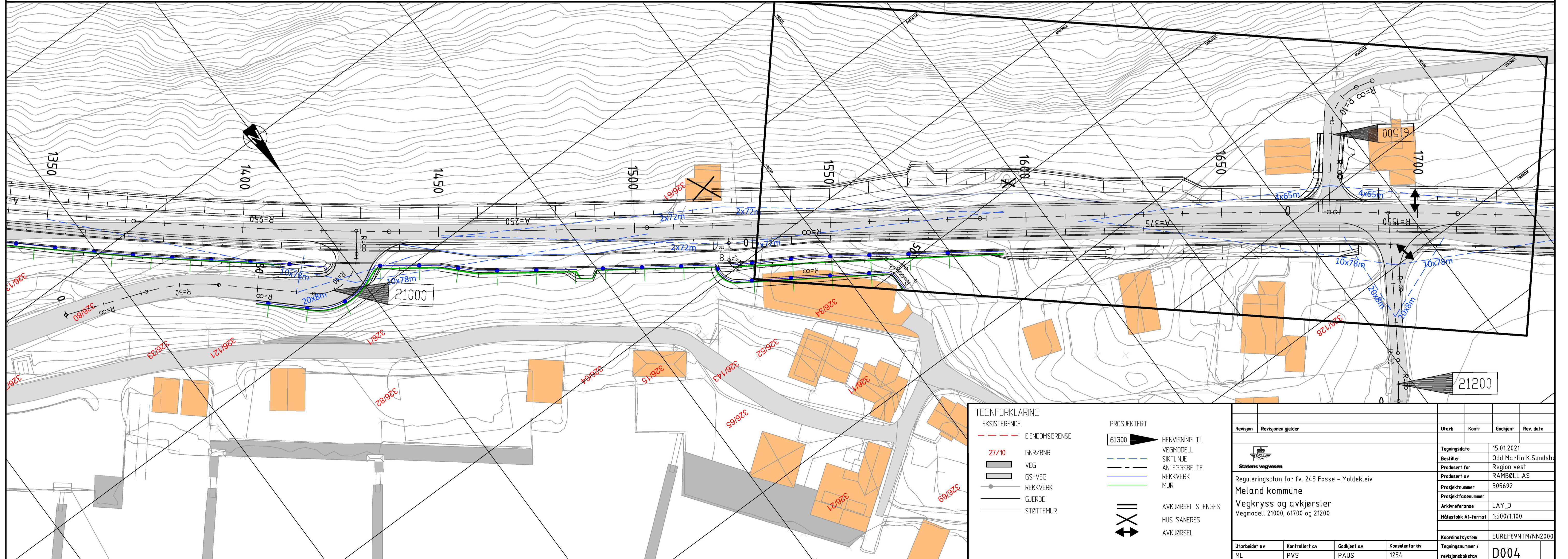
PROFIL NR.	50	75	100	125	150	175	200
HOR.KURV.	R=∞	R=-10	R=∞				
BREDEDEUTV.		0.90m 0.90m					
TVERRFALL	H.k.j.b.k. 1.03%	3.09%	0.0%	0.0%			
	V.k.j.b.k.						
PROFIL H.	11.10	11.64	12.14	12.50	12.86	12.86	12.77
TERRENG H.	11.55	12.07	12.54	12.86	13.16	12.86	12.77
OVERBYGN.T.		46CM					



PROFIL NR.	0	25	50	75	100		
HOR.KURV.	R=∞	R=10	R=∞	R=20	R=∞		
BREDEDEUTV.							
TVERRFALL	H.k.j.b.k. 2.99%	3.0%	3.0%		3.0%		
	V.k.j.b.k.						
PROFIL H.	14.35	14.50	14.71	15.17	15.88	16.67	17.44
TERRENG H.	14.45	15.35	16.71	17.44	18.00	18.79	19.78
OVERBYGN.T.	65CM	45CM		65CM			



PROFIL NR.	0	25	50
HOR.KURV.	R=∞	R=-30	R=∞
BREDEDEUTV.			
TVERRFALL	H.k.j.b.k. 3.0%		3.0%
	V.k.j.b.k.		
PROFIL H.	13.07	13.06	13.32
TERRENG H.	13.06	13.19	13.32
OVERBYGN.T.		46CM	



TEGNERKLARING		PROSJEKTERT	
—	EIENDOMSGRENSE	61300	HENVISNING TIL VEGMODELL
—	GNR/BNR	—	SIKTLINJE
—	VEG	—	ANLEGGSELTE
—	GS-VEG	—	REKKEVERK
—	REKKEVERK	—	MUR
—	GJERDE	—	AVKJØRSEL STENGES
—	STØTTEMUR	—	HUS SANERES
		—	AVKJØRSEL

Revisjon	Revisjonen gjelder	Utb. av	Kontr.	Godkjent	Rev. dato
		Tegningsdato 15.01.2021 Bestiller Odd Martin K. Sundsbø Prosjekt for Region vest Produert av RAMBØLL AS Prosjektnummer 305692 Prosjektfasenummer LAY_D Arkivreferanse 1500/1:100 Målestokk A1-format			
Reguleringsplan for fv. 245 Fosse - Moldekleiv <b>Meland kommune</b> <b>Vegkryss og avkjørster</b> Vegmodell 21000, 61700 og 21200		Koordinatstystem EUREF89NTM/NNZ000 Tegningsnummer / revisjonsbokstav <b>D004</b>			
Utarbeidet av ML	Kontrollert av PVS	Godkjent av PAUS	Konstantarkiv 1254		