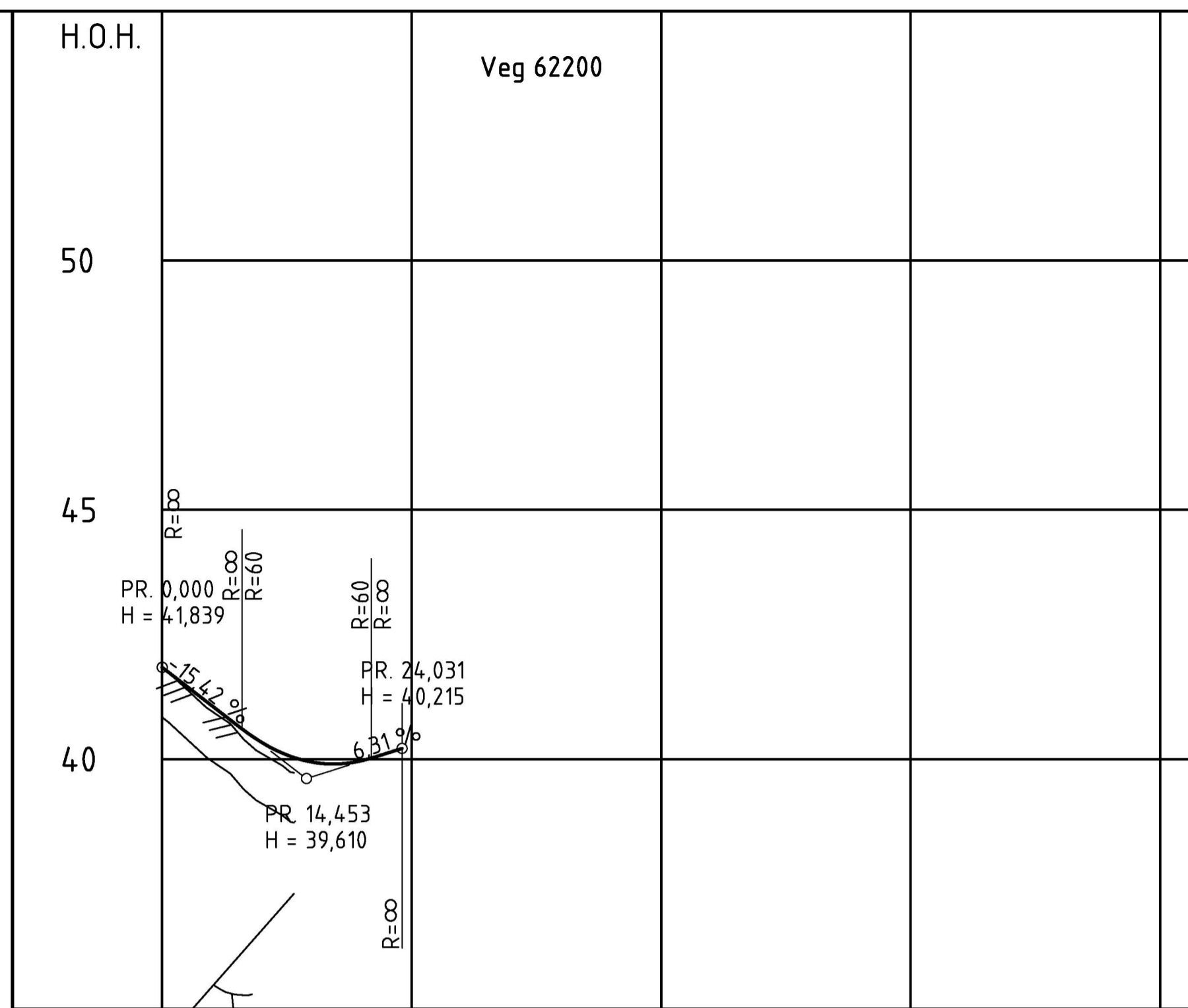
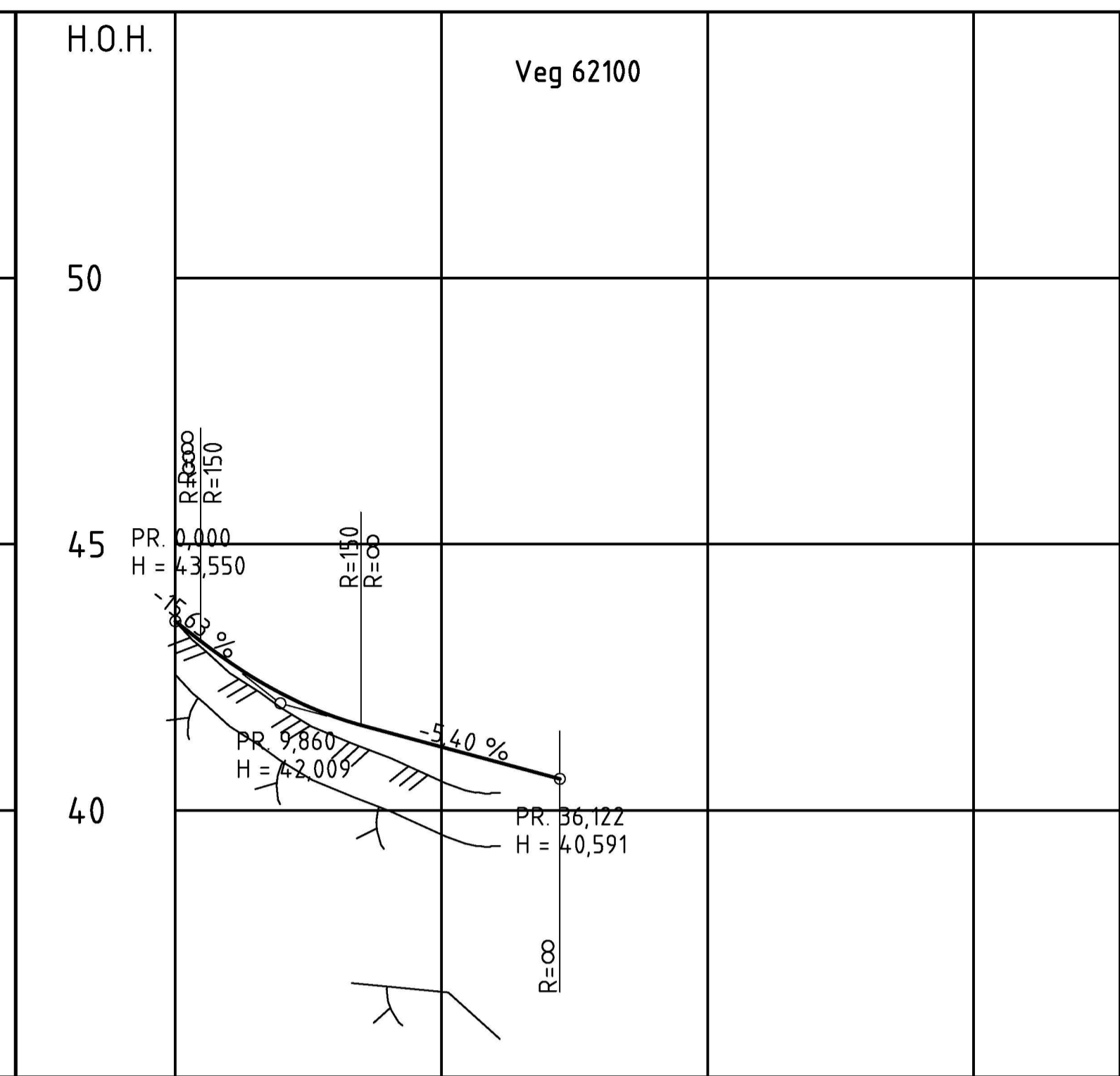


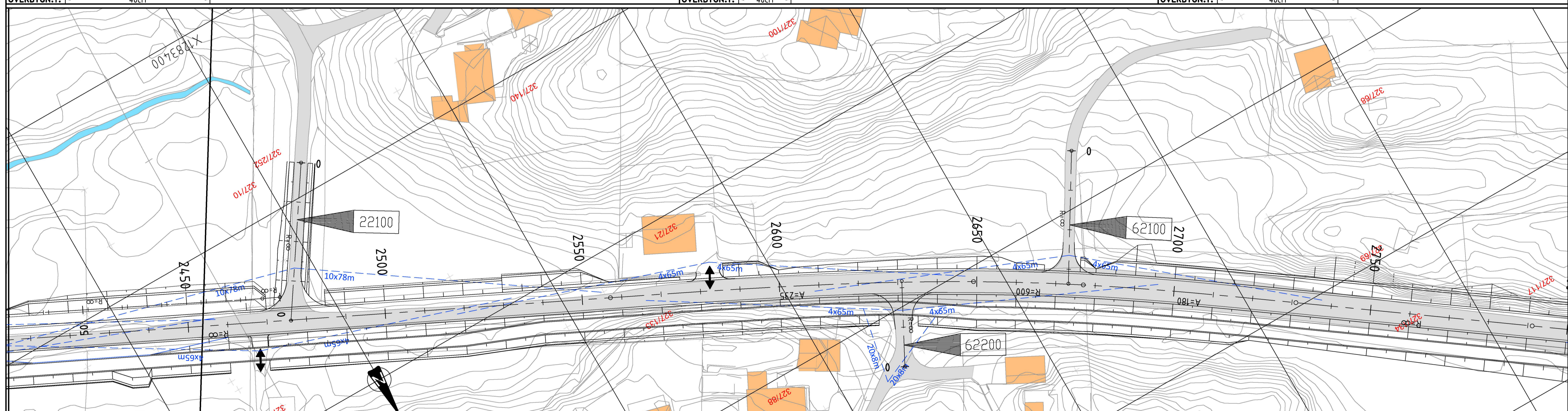
PROFIL NR.	0	25	50	75	100	125	150
HOR.KURV.	R=∞						
BREDEUTV.	-						
TVERRFALL	H.kj.b.k. 0% 3,0%						
PROFIL H.	38,375	38,35	38,32	38,27	38,23	38,18	38,15
TERRENG H.	38,375	38,35	38,32	38,27	38,23	38,18	38,15
OVERBYGN.T.	46CM						



PROFIL NR.	0	25	50	75	100
HOR.KURV.	R=∞				
BREDEUTV.	-				
TVERRFALL	H.kj.b.k. 0% 3,0%				
PROFIL H.	41,839	41,81	41,76	41,71	41,67
TERRENG H.	41,839	41,81	41,76	41,71	41,67
OVERBYGN.T.	46CM				



PROFIL NR.	0	25	50	75
HOR.KURV.	R=∞			
BREDEUTV.	-			
TVERRFALL	H.kj.b.k. 0% 3,0%			
PROFIL H.	43,550	43,53	43,48	43,43
TERRENG H.	43,550	43,53	43,48	43,43
OVERBYGN.T.	46CM			



TEGNEFORKLARING		PROSJEKTERT	
---	EIENDOMSGRENSE	61300	HENVISNING TIL VEGMODELL
---	GNR/BNR	---	SIKTLINJE
---	VEG	---	ANLEGGSELTE
---	GS-VEG	---	REKVERK
---	REKVERK	---	MUR
---	GJERDE	---	AVKJØRSEL STENGES
---	STØTTEMUR	---	HUS SANERES
		---	AVKJØRSEL

Revisjon	Revisjonen gjelder	Utb. Kontr.	Godkjent	Rev. dato
		Tegningsdato: 15.01.2021 Bestiller: Odd Martin K. Sundsbø Prosjekt for: Region vest Prosjektleder: RAMBØLL AS Prosjektnummer: 305692 Prosjektfasen: LAY_D Arkivreferanse: 1500/1:100 Målestokk A1-format:		
Reguleringsplan for fv. 245 Fosse - Moldekleiv Meland kommune Vegkryss og avkjørster Vegmodell 22100, 62200 og 62100		Koordinatystem: EUREF89NTM/NN2000 Utarbeidet av: ML Kontrollert av: PVS Godkjent av: PAUS Konsulentarkiv: 1256 Tegningsnummer / revisjonsbokstav: D007		