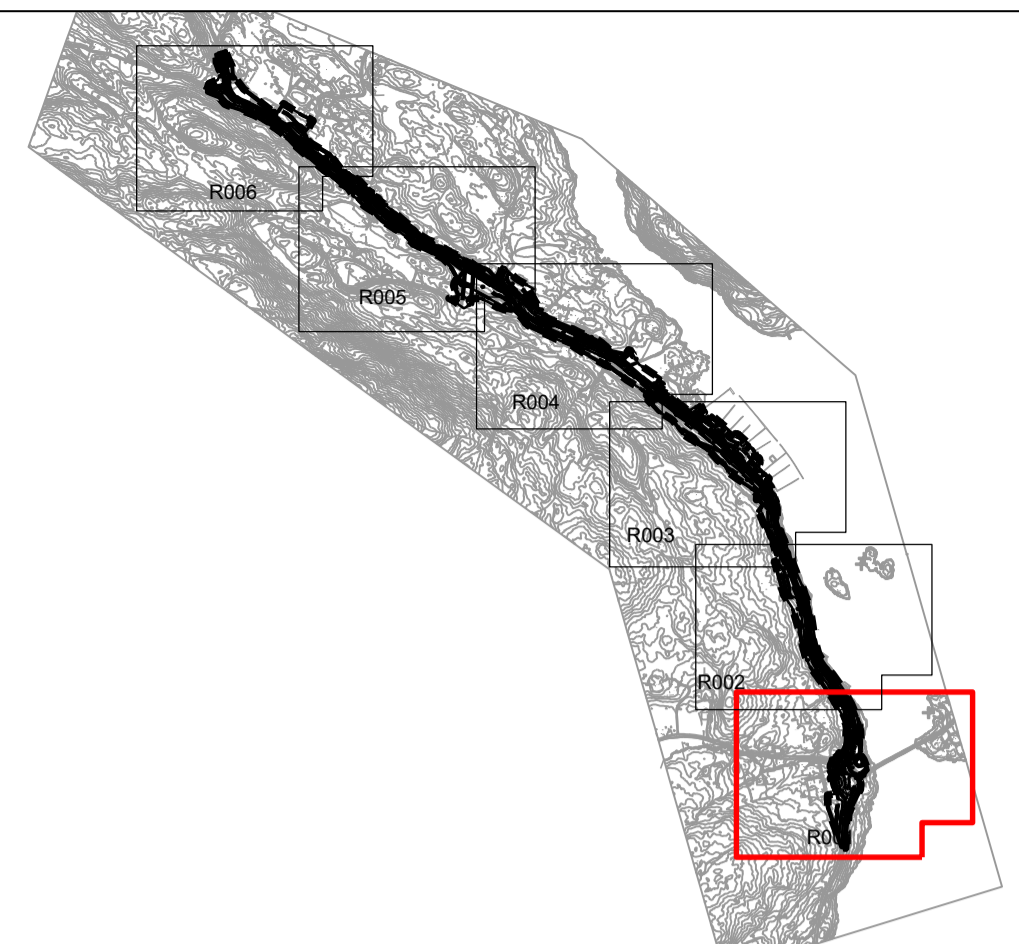
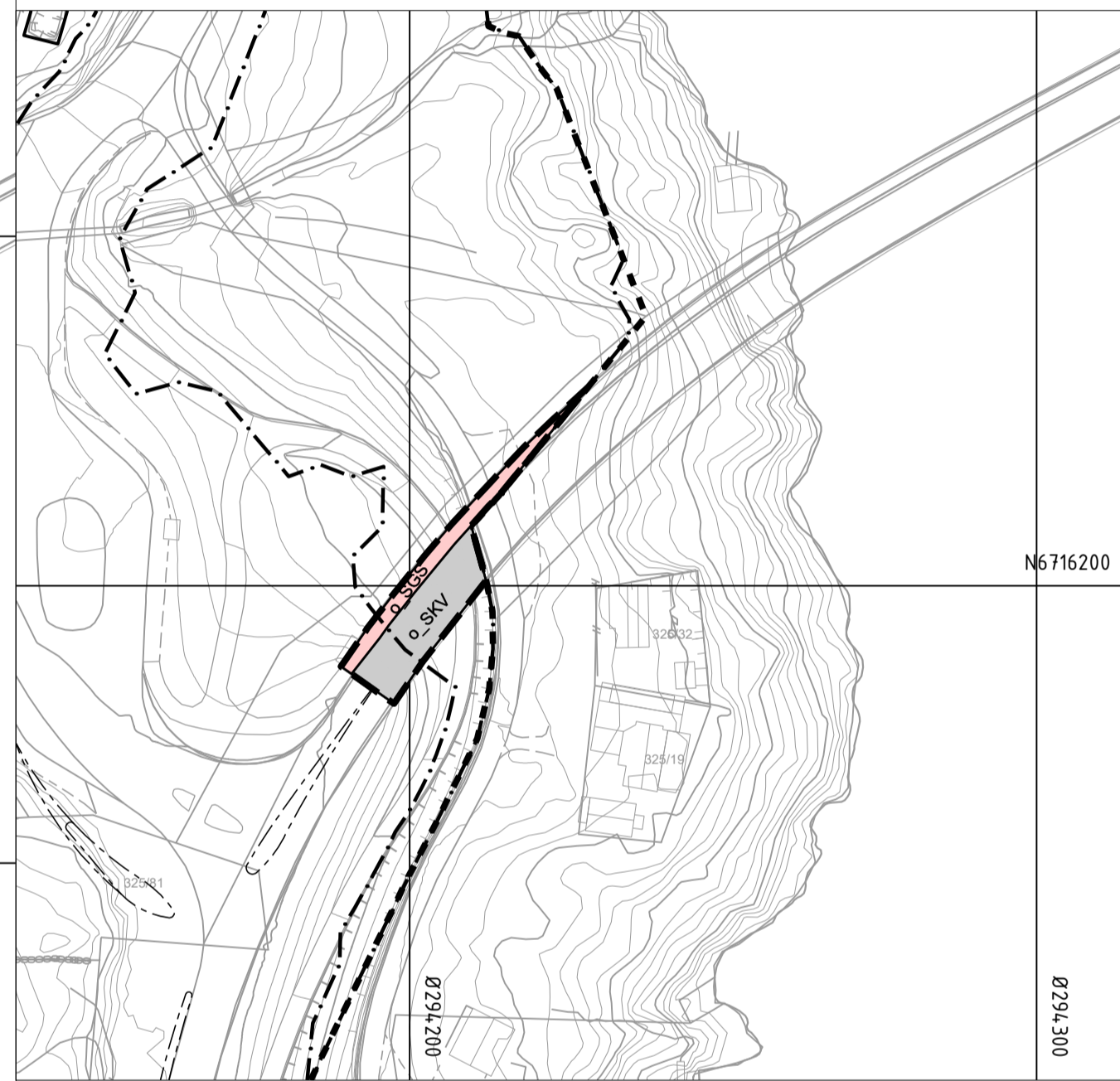


Vertikalnivå 2, på bakken



Vertikalnivå 3, bru



Teiknforklaring

Reguleringsplan PBL 2008

§12-5. Nr. 1 - Bygningar og anlegg

- BA Bygningar og anlegg [1001]
- B Bustader [1110]
- BKS Bustader-konsentrert-småhus [1112]
- BF Forretningar [1150]
- BOP Offentleg eller privat tenesteyting [1160]
- BIA Idrettsanlegg [1400]
- BRE Renovasjonsanlegg [1550]
- BKB Bustad/forretning/kontor [1802]
- BKB Forretning/kontor [1810]

§12-5. Nr. 2 – Samferdselsanlegg og teknisk infrastruktur

- SV Veg [2010]
- SKV Køyreveg [2011]
- SF Fortau [2012]
- SGS Gang-/sykkelveg [2015]
- SVG Annan vegg grunn - grenstareal [2019]
- SH Haldeplass/plattform [2025]
- SP Leskur/plattformtak [2026]
- SPA Parkeringsplassar [2080]
- Teknisk infrastruktur Teknisk infrastruktur [2101]

§12-5. Nr. 3 – Grøntstruktur

- GT Turveg [3031]
- GF Friområde [3040]

§12-5. Nr. 5 – Landbruks-, natur- og friluftsmål og reindrift

- LL Landbruksmål [5110]
- LNA Naturformål [5120]

§12-5. Nr. 6 – Bruk og vern av sjø og vassdrag, med tilhørende strandsone

- VS Småbåthamn [6230]
- VNV Naturområde i sjø og vassdrag [6610]
- VFV Friluftsområde i sjø og vassdrag [6710]

§12-6 - Omsynsoner

- Frisk [140]
- Raud sone etter rundskriv T-1442 [210]
- Gul sone etter rundskriv T-1442 [220]
- Bevaring kulturmiljø [570]
- Bandlegging etter lov om kulturmiljø [730]
- Bandlegging etter andre lover [740]

§12-7 - Føresegnområder

- #1 Midlertidig bygge- og anleggsområde
- #2 Midlertidig bygge- og anleggsområde med eige føresegn
- #3 Midlertidig bygge- og anleggsområde med eige føresegn

Linjesymbol

- Grense for sikringsone
- Grense for støysone
- Grense for angitt omsynsone
- Grense for båndleggingssone
- Planens begrensning
- Formålgrense
- Føresegnsgrense
- Midlertidig bygge- og anleggsområde
- Bebyggelse som inngår i planen [1214]
- Bebyggelse som forutsettes fjernet [1215]
- Regulert senterlinje [1221]
- Frisklinje [1222]
- Regulert kant kjørebane [1223]
- Regulert høydekurve

Punktsymboler

- Avkøyning- både inn og utkøyning [1242]
- Stenging av avkøyning [1241]
- Vegstenging/fysisisk sperre [1231]

Illustrasjonar

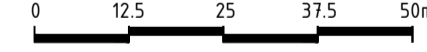
- Sti (illustrert)
- REG. EIGARFORM** (PBL §12-7 nr.14)
- Offentleg arealføremål
 - Felles arealføremål

Kartopplysningar

Kjelder for basiskart: Alver kommune, FKB
 Dato for basiskart: 01.09.2020
 Koordinatsystem: UTM sone 32 EUREF89
 Høgdegrunnlag: NN2000

Ekvidistans 1 m

Kartmålestokk: 1:1000 (A1)



Detalregulering
Fv.245 Fosse-Moldekleiv
Med oppgradering av Fossekrysset
 Med tilhørende føresegnar

Arealplan-ID:
125620160012

Forslagstillar:
Vestland fylkeskommune

SAKSHANDSAMING ETTER PLAN- OG BYGNINGSLOVA

SAKS-NR.	DATO	SIGN.

Dato	Revisjon	
Dato	Revisjon	
Dato	Revisjon	

Kommunestyret sitt vedtak

Ny 2. gongs handsaming	-
Offentleg ettersyn fra	-
2. gongs handsaming	-
Offentleg ettersyn fra 05.01.19 til 16.02.19	16.02.19
1. gongs handsaming	27.11.18
Kunngjering av oppstart av planarbeid	17.01.17
Opstartsmøte	19.10.16

PLANEN ER UTARBEIDD AV: **RAMBOLL** PARTNER AV Vestland fylkeskommune

TEGN NR.	DATO	SIGN.
001	20.01.2021	SYKA

Det stadfestast at planen er i samsvar med kommunestyrets sitt vedtak