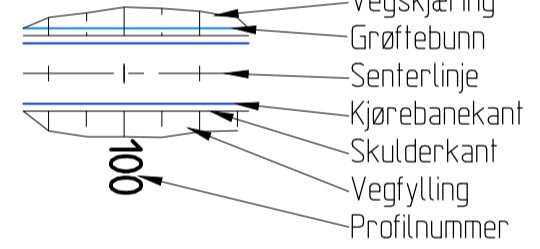















TEGNFORKLARING

-  Vegskjæring
Grøftebunn
Senterlinje
Kjørebane
Skulderkant
Vegfylling
Profilnummer
-  Fortauskant
-  Frisikt
-  Vegbane
-  Fortau
-  Skjæring/fylling
-  Eiendomsgrense
-  Vegsluk m/kjefestluk og franfrist
-  Eks. eiendomsgrenser
-  Eksisterende mur
-  Eksisterende rekkverk
-  Eksisterende gjerde
-  Planeringshøyde angitt i reguleringsplan
-  Entreprisegrense

Rev.	18.01.21	ANH	Snuhammer i ende av veg KV17, ca. profil 190.
Dato		Sign.	Revisjonen gjelder
Oppdragsgiver			
Langhøyane AS			
Prosjekt			
Manger, Langhøyane. Bygetrinn 3			
Vegplan.			
Tegn.	BN	Kontr.	ANH
Dato:	27.10.2020		
Målestokk:	1:500		
Formater:	A1		
Prosjekt:	20001		
Tegning:	B01		
Rev.	A		